

Memoria Consulta Popular 2018

Diferendo territorial, insular y marítimo entre Guatemala y Belice





Memoria Consulta Popular 2018

Diferendo territorial, insular y marítimo entre Guatemala y Belice

Memoria de Consulta Popular 2018

Coordinación general

Pleno de Magistrados del Tribunal Supremo Electoral
Gestión 2014-2020

Coordinación específica

M. Sc. Eddie Alejandro Fernández Ovalle
Director Ejecutivo,
Instituto de Formación y Capacitación Cívico-Política y Electoral

Revisada y cotejada por:

Lic. Francisco Virgilio Alonzo López
Auditor Electoral
Auditoría del Tribunal Supremo Electoral

Guatemala, octubre de 2018

500 ejemplares impresos
1,000 ejemplares en disco compacto

Recopilación de información, estructuración y adaptación de contenidos:

Héctor Amilcar Caceros Lemus
Coordinador de Capacitación y Logística
Instituto de Formación y Capacitación Cívico-Política y Electoral

Revisión de contenido:

Lcda. Nadia de la Cruz Cristabe Sandoval Ramos
Magistratura III

Diseño gráfico y diagramación

Licda. Jeanneth Estévez Cuevas
Sección de Producción y Diseño Gráfico
Instituto de Formación y Capacitación Cívico-Política y Electoral



Magistratura Consultativa Popular 2018

Magistrados Titulares

M. Sc. María Eugenia Mijangos Martínez

Magistrada Presidenta

Lic. Julio René Solórzano Barrios

Magistrado Vocal I

Lic. Mario Ismael Aguilar Elizardi

Magistrado Vocal II

Dr. Rudy Marlon Pineda Ramírez

Magistrado Vocal III

Dr. Jorge Mario Valenzuela Díaz

Magistrado Vocal IV

Magistrados Suplentes

Dr. José Aquiles Linares Morales

M. Sc. Oscar Emilio Sequén Jocop

Dr. Augusto Eleazar López Rodríguez

Lic. Estuardo Gamalero Cordero

M. Sc. Ana Elly López Oliva



Indice

Presentación	7
Antecedentes históricos del Diferendo entre Guatemala y Belice	9
Decretos de convocatoria	15
Decreto de conclusión	47
Acuerdos más relevantes	53
Integración de juntas electorales departamentales y municipales	69
Padrón electoral	123
Resultados electorales	205
- Datos y cifras nacionales, departamentales y municipales	207
- Distrito Central	207
- Guatemala	207
- Sacatepéquez	208
- Chimaltenango	208
- El Progreso	209
- Escuintla	209
- Santa Rosa	210
- Sololá	210
- Totonicapán	211
- Quetzaltenango	211
- Suchitepéquez	212
- Retalhuleu	212
- San Marcos	213
- Huehuetenango	214
- Quiché	215
- Baja Verapaz	215
- Alta Verapaz	216
- Petén	216
- Izabal	217
- Zacapa	217
- Chiquimula	218
- Jalapa	218
- Jutiapa	219

Principales actividades ejecutadas por las dependencias del Tribunal Supremo Electoral	221
- Departamento de Inscripción de Ciudadanos y Eleboración de Padrones (DICEP)	223
- Inspección General	227
- Auditoría	230
- Dirección de Planificación	231
- Dirección de Recursos Humanos	233
- Departamento de Reclutamiento y Selección de Personal	233
- Departamento de Administración de Personal	234
- Dirección de Finanzas	235
- Departamento de Contabilidad	236
- Departamento de Presupuesto	237
- Departamento de Tesorería	238
- Instituto de Formación y Capacitación Cívico-Política y Electoral	239
- Departamento de Capacitación Electoral y Educación Cívica	239
- Departamento de Promoción Cívica	240
- Departamento de Capacitación Interna	244
- Departamento de Inclusión Social	244
- Departamento de Promoción Política de la Mujer	245
- Departamento de Capacitación Virtual	246
- Departamento de Investigación	247
- Biblioteca Electoral	248
- Sección de Producción y Diseño Gráfico	248
- Área de apoyo administrativo	249
- Departamento de Cooperación	250
- Departamento de Protocolo	251
- Departamento de Comunicación	252
- Unidad de Archivo General	254
- Departamento Administrativo	255
- Unidad de Proveduría	257
- Sección de Compras y Contrataciones	258
- Unidad de Acceso a la Información Pública	259
- Coordinación de Asuntos Jurídicos, Área Procesal	259
- Resumen de ejecución financiera	261
Comunicados de prensa	265
Directorio de Autoridades del Tribunal Supremo Electoral	275

Presentación

Al Tribunal Supremo Electoral, Magistratura 2014-2020, le fue encomendado estando mi persona ocupando la Presidencia, realizar el proceso de Consulta Popular sobre el Diferendo Territorial, Insular y Marítimo con Belice, tarea compleja que no obstante múltiples escollos, logró desarrollar en el año 2018, y digo que compleja, puesto que el tema había quedado hasta cierto punto olvidado en medio de otros acontecimientos y dinámicas que actualmente atrapan la atención ciudadana.

Era notorio que el diferendo con Belice, si bien a anteriores generaciones les había encendido y despertado mucho interés, e incluso manifestaciones de patriotismo, actualmente a los jóvenes les resultaba totalmente ajeno y desconocido, puesto que ellos se ven inmersos en otras preocupaciones, relacionadas con su supervivencia, el acceso al empleo que les resulta cada vez más dificultoso y otras dinámicas actuales.

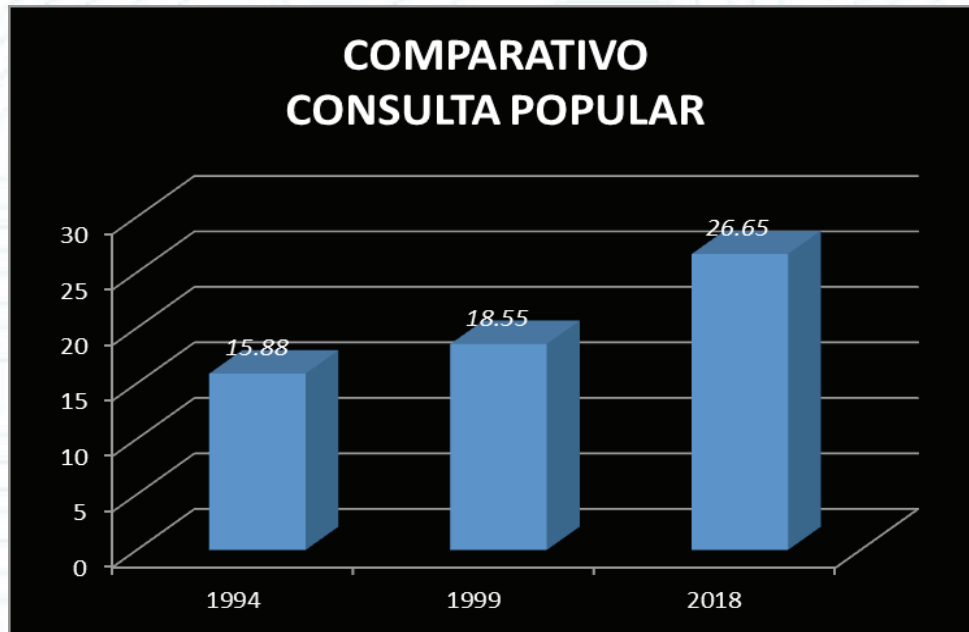
A pesar de esto, el Tribunal logró salir adelante en esta tarea, contando con el valioso recurso humano conformado por sus trabajadores y trabajadoras, muchos de ellos con experiencia sustancial de muchos años en la organización de comicios.

Al inicio se realizó una coordinación dinámica y eficiente con el Ministerio de Relaciones Exteriores, a quién por mandato constitucional le competía desarrollar una campaña sustantiva que explicara a la población este tema histórico y de suma importancia para Guatemala, con el cambio de autoridades en dicho Ministerio la coordinación se debilitó hasta llegar a ser inexistente, lo que complejizó la tarea del Tribunal, puesto que la Campaña explicativa no llegó a desarrollarse, con el trabajo y el entusiasmo de los colaboradores del Instituto electoral, el Tribunal diseñó e imprimió algunos materiales, esforzándonos por transmitir a la población toda la complejidad e importancia del tema. Conforme se avanzaba en la tarea logística de preparación de la Consulta, el clima político también presentaba retos, puesto que incluso desde el mismo Organismo Ejecutivo hubo ataques que buscaban sembrar la duda y el desprestigio hacia el Tribunal, y conforme se acercaba la fecha de la Consulta, los retos continuaban, puesto que la coyuntura política nacional, presentaba rasgos totalmente adversos al desarrollo de un proceso de consulta popular, dado que el enfrentamiento entre los partidarios de la lucha contra la corrupción y la impunidad y los detractores y opositores a la misma, hegemonizaba el escenario nacional.

El trabajo de organización de la Consulta, significó organizar a los Órganos Electorales temporales en toda la república, en las Juntas electorales departamentales, municipales y las receptoras de votos, para lo cual se cuenta con la participación de ciudadanos y ciudadanas comprometidos que han trabajado durante varios años en los procesos electorales, en ellos descansa la confiabilidad del proceso, puesto que son estos ciudadanos voluntarios que dan su tiempo en la labor cívica de realizar los procesos electorales, quienes reciben y procesan la voluntad ciudadana.

Merece mención aparte el reconocimiento que merece el equipo Jefes, Directores y Funcionarios del Tribunal quienes me acompañaron y desarrollaron un esfuerzo continuado, no exento de las complejidades descritas para lograr realizar la Consulta.

A pesar de los malos augurios, e incluso de acciones legales encaminadas a lograr que no se realizara la Consulta, esta logró desarrollarse en forma exitosa, aumentando la participación comparativamente respecto a la última consulta realizada, tal y cómo puede verse en la siguiente gráfica.



Lo anterior debe saludarse con ánimo y optimismo, puesto que demuestra que el nivel de participación y de interés ciudadano en este tipo de temas geopolíticos ha aumentado.

Otro aspecto que se realizó en forma satisfactoria, fue la Observación del evento que contó con la participación de misiones nacionales e internacionales, los cuales se desplegaron en cinco rutas de observación para que pudieran realizar la actividad en las diferentes regiones del país.

Albergamos la esperanza que cómo este tema, muchos otros con el tiempo sean consultados a la población, puesto que significa que el Sistema Electoral, no sólo organiza elecciones, sino también desarrolla lo necesario para incluir la opinión de la ciudadanía, en la resolución de temas nacionales de importancia, lo cual fortalece la democracia.

Finalizo expresando optimismo porque Guatemala, logre avanzar hacia un desarrollo democrático pleno, una sociedad y una cultura, con instituciones fuertes y con una ciudadanía demandante y presente en la solución de los grandes problemas nacionales, lo que significa un trabajo conjunto y sobre todo el desempeño correcto de las funciones de todas nuestras Instituciones de Estado.

M.Sc. María Eugenia Mijangos Martínez

Magistrada Presidenta



Antecedentes históricos del

**Diferendo entre
Guatemala y Belice**



Diferendo territorial, insular y marítimo entre Guatemala y Belice

Antecedentes históricos

El surgimiento del Diferendo entre Guatemala y Belice se remonta a los años 1783-1786, cuando la Corona Española por medio de tratados celebrados con la Corona Inglesa¹, permitió a los súbditos el corte, carga y transporte del palo de tinte, en el área entre los ríos Hondo y Sibún, reservándose la Corona Española su derecho de soberanía.

En 1821 la Capitanía General de Guatemala hereda el derecho sobre el territorio establecido en los Tratados de 1783 y 1786 entre España e Inglaterra, Luego, es heredado a la república Federal de Centro América recibiendo todos los derechos de soberanía sobre la región entre Río Hondo y Río Sibún, ubicada en lo que hoy es Belice.

Con la Constitución Política del Estado de Guatemala, de 1825 se hereda el territorio de Belice bajo la jurisdicción de la Alcaldía Mayor de La Verapaz. En 1859 el asentamiento británico se expandía dentro del territorio guatemalteco del sur del Río Sibún hasta tocar el Río Sarstún. Para frenar ese avance, Guatemala firmó con Inglaterra en 1859 el Tratado Aycinena-Wyke, en el cual cedía el área ubicada entre los ríos Sibún y Sarstún, a cambio de una compensación consistente en la construcción de una vía de comunicación entre Belice y Guatemala. Esta condición no fue cumplida.

Sin embargo, el Tratado Aycinena-Wyke no fue ratificado por la Corona Inglesa, por tanto, en 1863 se suscribe otra Convención, por medio de la cual Gran Bretaña se comprometió a pagar a Guatemala la cantidad de 50,000 libras esterlinas, como ayuda para la construcción de la vía de comunicación, la cual tampoco fue cumplida.

A partir del incumplimiento por parte de la Corona Inglesa, los presidentes de Guatemala, realizaron gestiones diplomáticas, con el fin de encontrar una solución pacífica al diferendo existente.

Es hasta la Constitución de Guatemala de 1945 que se retoma el tema, en donde se declara que Belice era parte del territorio guatemalteco, provocando la protesta británica, reclamando a Belice como parte de su territorio y que sus fronteras habían sido delimitadas por el Tratado Aycinena-Wyke (1859). En ese sentido, en 1946, por iniciativa del Ejecutivo, el Congreso de Guatemala, emitió el Decreto número 224, en el que se reafirmó la caducidad de la Convención de 1859 por incumplimiento de Gran Bretaña y que como consecuencia procedía la restitución íntegra del territorio de Belice a Guatemala. [Herrarte, 2000: pág. 37]

¹ Al referirse a Inglaterra, Gran Bretaña y Reino Unido, se debe considerar las siguientes especificaciones: el Reino Unido está conformado por Inglaterra, Escocia, Gales e Irlanda del Norte. Se llama Gran Bretaña al conjunto de Inglaterra, Escocia y Gales.

A partir de 1960, la Organización de Naciones Unidas (ONU), mediante su Asamblea General se pronunció en relación a la independencia de aquellos territorios y pueblos coloniales. De ahí surge la Declaración 3432 de 1975, en la cual se mandata tomar medidas inmediatas para el reconocimiento del territorio de Belice. Además, en la Declaración 3232 de 1977, se solicita a los Estados actuar en forma pacífica y respetar el derecho de los pueblos, a la libre determinación, independencia y la integridad territorial.

Es así que la Asamblea General de la ONU, en su Resolución 35/20 de 1980, declaró que Belice debía convertirse en un Estado independiente del Reino Unido. En 1981, Belice declaró su independencia, fijando como límites territoriales los establecidos en 1859, agregando unilateralmente en la Constitución un listado de cayos e islas adyacentes.

En 1985, Guatemala establece en el Artículo 19 Transitorio de la Constitución Política de la República un procedimiento interno para darle solución definitiva al diferendo con Belice. Faculta al Organismo Ejecutivo a realizar gestiones encaminadas a resolver la situación de los derechos de Guatemala, respecto a Belice, atendiendo intereses nacionales. Además, mandata al Organismo Legislativo, que todo acuerdo definitivo se valide por el procedimiento de Consulta Popular.

En 1991, de conformidad con la Constitución Política de la República de Guatemala y el Derecho Internacional, el Presidente declaraba que, se reconocía el derecho del pueblo beliceño a su libre determinación y su forma de gobierno, reservándose reconocer el territorio de Belice. Asimismo, se manifestó el compromiso de continuar con las negociaciones para la resolución definitiva del diferendo. En 1992, en la sentencia 03-77-92 de la Corte de Constitucionalidad, se estableció que el reconocimiento del Estado de Belice fue una decisión unilateral de política exterior del Gobierno de Guatemala, para poder negociar directamente con Belice la solución definitiva al diferendo existente.

Esta sentencia comprometió al Gobierno de Guatemala a implementar una serie de mecanismos de solución pacífica de controversias, como lo establece el Derecho Internacional. Es así, como Guatemala presenta la reserva ante la ONU, en la que se manifestaba la existencia de un diferendo territorial, insular y marítimo pendiente de resolver con Belice (Orellana Portillo, 2012).

Como consecuencia, Belice acepta la existencia del diferendo con Guatemala, acción que permite la continuidad de las negociaciones para encontrar una solución pacífica, agotándose los medios pacíficos de solución de conflictos como la conciliación, previstos en el Derecho Internacional, incluyendo acompañamiento de la OEA, previo a ser sometido a la Corte Internacional de Justicia o una Corte de Arbitraje Internacional.

De esa cuenta, Guatemala expresó la voluntad de emprender negociaciones directas con Belice y en 2005 se firmó el “Acuerdo sobre un Marco de Negociación y Medidas de Fomento a la Confianza”, que tenía como objeto permitirles identificar de mutuo acuerdo los temas de negociación “para

alcanzar una solución equitativa, que incluya una general definitiva honorable y permanente solución al diferendo territorial entre ambos países, en las áreas terrestres, insulares y marítimas” (Orellana Portillo, 2012).

En 2008 se firmó, en la sede de la OEA, el Acuerdo Especial entre Guatemala y Belice para someter el reclamo territorial, insular y marítimo a la Corte Internacional de Justicia, que es el mecanismo judicial internacional más recomendable para resolver el diferendo. En ese sentido, previo a someter cualquier asunto a una instancia jurídica internacional, ambos países deberán celebrar un “acuerdo especial” (compromisorio), aceptando la jurisdicción de la Corte Internacional de Justicia, órgano jurídico de la ONU, el cual debe incluir los temas y el procedimiento para acudir al tribunal.

Al aprobarse el Acuerdo Especial por ambos países, el procedimiento en Guatemala inició haciéndolo del conocimiento del Congreso de la República, que por mandato constitucional debía aprobarlo. De ahí surgió el Decreto 31-2010, que facultó al Tribunal Supremo Electoral a realizar la convocatoria a Consulta Popular, en virtud de que “las decisiones políticas de especial trascendencia deberán ser sometidas a procedimiento consultivo de todos los ciudadanos” (Artículo 173).

El Artículo 3 del Decreto también establece el procedimiento que debía seguirse para la Consulta, teniendo que celebrarse simultáneamente en Guatemala y Belice y aprueba la pregunta que sería sometida a la ciudadanía contenida en el Acuerdo Especial, en el Artículo 5: “**¿Está usted de acuerdo que cualquier reclamo legal de República de Guatemala en contra de Belice sobre territorios continentales e insulares y cualesquiera áreas marítimas correspondientes a dichos territorios sea sometido a la Corte Internacional de Justicia para su resolución definitiva y que ésta determine las fronteras de los respectivos territorios y áreas de las Partes?**”

Como resultado de diferentes encuentros de negociación entre Guatemala y Belice, en una reunión ministerial (2012), con presencia del Secretario General de la OEA, los países acordaron que las consultas populares se celebrarían el 6 de octubre de 2013. Pero Guatemala renunció a celebrar su referéndum al conocerse que Belice efectuó modificaciones a su legislación electoral, las cuales colocaban a los dos países en diferentes condiciones para realizar las respectivas consultas.

Corte Internacional de Justicia

Es un Tribunal Internacional de la Organización de Naciones Unidas, de carácter permanente, con sede en el Palacio de la Paz, en la Haya, Países Bajos. Está integrada por 15 jueces independientes, cuyas funciones duran 9 años y actúan conforme a un procedimiento preestablecido, así como dictar sentencias obligatorias sobre la base del respeto del Derecho Internacional, (Remiro Brotóns, 1997, págs. 852-862) respecto de controversias entre Estados, o situaciones de hecho que causen eventualmente consecuencias jurídicas internacionales; convirtiéndolo en el único órgano judicial universal y general, que puede dirimir controversias cuando los Estados han aceptado someterse a su jurisdicción (Herrarte, 2000).

De 1946 al 2017, la Corte Internacional de Justicia ha dictado 126 sentencias relativas a cuestiones como fronteras terrestres, delimitaciones marítimas, soberanía territorial, el no recurso a la fuerza, las violaciones del Derecho Humanitario Internacional, la no injerencia en los asuntos internos de los Estados, las relaciones diplomáticas, la toma de rehenes, el derecho de asilo, la nacionalidad, la tutela, el derecho de paso y el derecho económico, entre otros (Corte Internacional de Justicia, 2017).

Los mecanismos de negociaciones entre Guatemala y Belice continuaron y en 2015 se firmó un Protocolo al Acuerdo Especial en el que se dispuso que las consultas populares en los países pudieran llevarse a cabo en las fechas más convenientes para ambos. Este Protocolo fue ratificado por el Congreso de la República de Guatemala en 2016.

De esa cuenta, en 2017 el Congreso de la República de Guatemala por medio del Acuerdo Número 22-2017, faculta a su Presidente para presentar al Tribunal Supremo Electoral dicho Acuerdo a efecto de que se realice la Convocatoria a la Consulta Popular sobre la aprobación del compromiso contenido en el Acuerdo Especial entre Guatemala y Belice para someter el reclamo territorial, insular y marítimo de Guatemala ante la Corte Internacional de Justicia.

El papel del Tribunal Supremo Electoral en la Consulta Popular

La Asamblea Nacional Constituyente, emitió el Decreto 1-85 de la Ley Electoral y de Partidos Políticos, la cual establece que el Tribunal Supremo Electoral es la máxima autoridad en materia electoral.

Asimismo, establece que la institución es independiente y por consiguiente, no supeditada a organismo alguno del Estado, así como su organización, funcionamiento y atribuciones (Artículo 121).

Respecto de la Consulta Popular, le corresponde al TSE, luego de recibida la notificación del Presidente del Congreso, realizar la convocatoria a dicho proceso.

Por ello, emite el Decreto Número 1-2017 para tal efecto y establece la realización del comicio para el 15 de abril de 2018.



Decreto de convocatoria



ORGANISMO LEGISLATIVO



CONGRESO DE LA REPÚBLICA DE GUATEMALA

DECRETO NÚMERO 31-2010

EL CONGRESO DE LA REPÚBLICA DE GUATEMALA

CONSIDERANDO:

Que el Organismo Ejecutivo suscribió con el Estado de Belice, el día 8 de diciembre de 2008, en la sede de la Organización de los Estados Americanos, ubicada en la ciudad de Washington, D.C., el "Acuerdo Especial entre Guatemala y Belice para someter el Reclamo Territorial, Insular y Marítimo de Guatemala a la Corte Internacional de Justicia".

CONSIDERANDO:

Que de conformidad con los artículos 171 literal l), numerales 2 y 5 y 172 literal b), ambos de la Constitución Política de la República de Guatemala, corresponde al Congreso de la República, aprobar, antes de su ratificación, los tratados, convenios o cualquier arreglo internacional cuando afecten el dominio de la Nación, o contengan cláusula general de arbitraje o de sometimiento a jurisdicción internacional, o afecten o puedan afectar la seguridad del Estado.

CONSIDERANDO:

Que de conformidad con el artículo 19, párrafo primero, de las Disposiciones Transitorias y Finales de la Constitución Política de la República de Guatemala, el Organismo Ejecutivo queda facultado para realizar las gestiones que tiendan a resolver la situación de los derechos de la República de Guatemala respecto a Belice, de conformidad con los intereses nacionales; todo acuerdo definitivo deberá ser sometido por el Congreso de la República al procedimiento de consulta popular previsto en el artículo 173 de la Constitución Política de la República de Guatemala.

CONSIDERANDO:

Que de conformidad con el artículo 173 de la Constitución Política de la República de Guatemala, "Las decisiones políticas de especial trascendencia deberán ser sometidas a procedimiento consultivo de todos los ciudadanos. La consulta será convocada por el Tribunal Supremo Electoral a iniciativa del Presidente de la República o del Congreso de la República, que fijarán con precisión la o las preguntas que se someterán a los ciudadanos.", para que en definitiva, con su voto favorable o contrario, aprueben si procede el sometimiento de la controversia territorial de Belice a la Corte Internacional de Justicia.

CONSIDERANDO:

Que según el artículo 196 de la Ley Electoral y de Partidos Políticos, corresponde al Tribunal Supremo Electoral convocar a elecciones. El decreto de convocatoria a consulta popular se dictará con una anticipación no menor de noventa (90) días a la fecha de celebración.

POR TANTO:

En ejercicio de las atribuciones que le confiere el artículo 171 literal l), y en cumplimiento a lo que establece específicamente el artículo 173, ambos de la Constitución Política de la República de Guatemala,

DECRETA:

Artículo 1. Aprobar, a solicitud del Señor Presidente de la República, el "Acuerdo Especial entre Guatemala y Belice para someter el Reclamo Territorial, Insular y Marítimo de Guatemala a la Corte Internacional de Justicia", suscrito el día 8 de diciembre de 2008, en la sede de la Organización de los Estados Americanos, ubicada en la ciudad de Washington, D.C.

Artículo 2. Someter al procedimiento de consulta popular previsto en el artículo 173 de la Constitución Política de la República, el compromiso contenido en el "Acuerdo Especial entre Guatemala y Belice para someter el Reclamo Territorial, Insular y Marítimo de Guatemala a la Corte Internacional de Justicia", suscrito el día 8 de diciembre de 2008, en la sede de la Organización de los Estados Americanos ubicada en la ciudad de Washington, D.C.

Artículo 3. Facultar al Presidente del Congreso de la República para que, en forma inmediata y en representación del Congreso de la República, presente al Tribunal Supremo Electoral la iniciativa de este Organismo para que se realice la convocatoria a consulta popular sobre la aprobación del compromiso contenido en el "Acuerdo Especial entre Guatemala y Belice para someter el Reclamo Territorial, Insular y Marítimo de Guatemala a la Corte Internacional de Justicia", suscrito en la sede de la Organización de los Estados Americanos, ubicada en la ciudad de Washington, D.C., el día 8 de diciembre de 2008.

Artículo 4. Facultar al Tribunal Supremo Electoral para que, en coordinación con el Ministerio de Relaciones Exteriores de Guatemala, y sus similares del Gobierno de Belice, se aprueben los mecanismos para que las consultas populares se lleven a cabo en forma simultánea en ambos países, en una fecha convenida entre las Partes.


Artículo 5. La pregunta que se someterá a consulta popular es: ¿Está usted de acuerdo que cualquier reclamo legal de República de Guatemala en contra de Belice sobre territorios continentales e insulares y cualesquiera áreas marítimas correspondientes a dichos territorios sea sometido a la Corte Internacional de Justicia para su resolución definitiva y que ésta determine las fronteras de los respectivos territorios y áreas de las Partes?


Artículo 6. Transcribir el contenido del presente Decreto al Tribunal Supremo Electoral para su conocimiento y efectos consiguientes.


Artículo 7. El presente Decreto entrará en vigencia el día siguiente de su publicación en el Diario Oficial.


REMÍTASE AL ORGANISMO EJECUTIVO PARA SU SANCIÓN, PROMULGACIÓN Y PUBLICACION.

EMITIDO EN EL PALACIO DEL ORGANISMO LEGISLATIVO, EN LA CIUDAD DE GUATEMALA, EL NUEVE DE SEPTIEMBRE DE DOS MIL DIEZ.


JOSE ROBERTO ALEJOS CÁMBARA
PRESIDENTE


HUGO FERNANDO GARCÍA GUDIEL
SECRETARIO


REYNABEL ESTRADA ROCA
SECRETARIO




PALACIO NACIONAL: Guatemala, veintiocho de septiembre del año dos mil diez.

PUBLÍQUESE Y CÚPLASE


COLÓN CABALLEROS




Haroldo Rodas Melgar
Ministro de Relaciones Exteriores




Lic. Carlos Carlos Ochaita
SECRETARIO GENERAL
DE LA PRESIDENCIA DE LA REPUBLICA



CONGRESO DE LA REPÚBLICA DE GUATEMALA

ACUERDO NÚMERO 22-2017

EL CONGRESO DE LA REPÚBLICA DE GUATEMALA

CONSIDERANDO:

Que mediante Decreto Número 31-2010, este Organismo de Estado aprobó el "Acuerdo Especial entre Guatemala y Belice para someter el Reclamo Territorial, Insular y Marítimo de Guatemala a la Corte Internacional de Justicia", suscrito el día 8 de diciembre de 2008, en la sede de la Organización de los Estados Americanos, ubicada en la ciudad de Washington, D.C.

CONSIDERANDO:

Que posteriormente, según lo establecido en el Decreto Número 47-2016 del Congreso de la República, se aprobó el Protocolo al Acuerdo Especial entre Guatemala y Belice para someter el Reclamo Territorial, Insular y Marítimo de Guatemala a la Corte Internacional de Justicia, suscrito en la ciudad de Guatemala el 25 de mayo de 2015

CONSIDERANDO:

Que según el artículo 3 del Decreto Número 31-2010, se facultó al Presidente del Congreso de la República, para que, en forma inmediata y en representación del Congreso de la República, presente al Tribunal Supremo Electoral, la iniciativa de este Organismo para que se realice la convocatoria a consulta popular sobre la aprobación del compromiso contenido en el relacionado instrumento

PORTANTO:

En ejercicio de las facultades que le confieren los artículos 173 y 19 transitorio de la Constitución Política de la República de Guatemala, y con fundamento en las atribuciones contenidas en el numeral 9 del artículo 106 de la Ley Orgánica del Organismo Legislativo, Decreto Número 63-94 del Congreso de la República,

ACUERDA:

PRIMERO: Se faculta al Presidente del Congreso de la República, para que, en forma inmediata y en representación del Congreso de la República, presente al Tribunal Supremo Electoral el presente instrumento, a efecto que se realice la convocatoria a consulta popular sobre la aprobación del compromiso contenido en el "Acuerdo Especial entre Guatemala y Belice para someter el Reclamo Territorial, Insular y Marítimo de Guatemala a la Corte Internacional de Justicia", suscrito el día 8 de diciembre de 2008, en la sede de la Organización de los Estados Americanos, ubicada en la ciudad de Washington, D.C., y su Protocolo, suscrito en la ciudad de Guatemala el 25 de mayo de 2015, aprobados ambos instrumentos mediante Decretos Números 31-2010 y 47-2016 del Congreso de la República, respectivamente.

SEGUNDO: La pregunta que se someterá a consulta popular, de conformidad con el Acuerdo Especial entre Guatemala y Belice para someter el Reclamo Territorial, Insular y Marítimo de Guatemala a la Corte Internacional de Justicia y el artículo 5 del Decreto Número 31-2010 es: ¿Está usted de acuerdo que cualquier reclamo legal de Guatemala en contra de Belice sobre territorios continentales e insulares y cualesquiera áreas marítimas correspondientes a dichos territorios sea sometido a la Corte Internacional de Justicia para su resolución definitiva y que ésta determine las fronteras de los respectivos territorios y áreas de las Partes?

TERCERO: Conforme a lo establecido en la Ley Electoral y de Partidos Políticos, Decreto Número 1-85 de la Asamblea Nacional Constituyente, el proceso consultivo a que se refiere el presente Acuerdo, se regirá, en lo aplicable, por las normas que para elecciones establece dicha ley y su reglamento, así como por las específicas que emita el Tribunal Supremo Electoral.

CUARTO: Trasladar el contenido del presente Acuerdo al Tribunal Supremo Electoral para su conocimiento y efectos consiguientes.

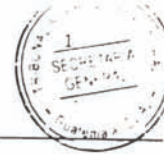
QUINTO: El presente Acuerdo entra en vigencia inmediatamente y deberá publicarse en el Diario Oficial.

EMITIDO EN EL PALACIO DEL ORGANISMO LEGISLATIVO, EN LA CIUDAD DE GUATEMALA, EL DOS DE AGOSTO DE DOS MIL DIECISIETE.

OSCAR STUARDO CHINCHILLA GUZMÁN
PRESIDENTE

OCTAVIO AUGUSTO LUCERO VÁSQUEZ
SECRETARIO





Tribunal Supremo Electoral

DECRETO NÚMERO 1-2017

EL TRIBUNAL SUPREMO ELECTORAL


CONSIDERANDO:

- I) *Que el Congreso de la República, a través de Decreto No. 31-2010, de 9 de septiembre de 2010, publicado en el Diario de Centro América el 7 de octubre de 2010, aprobó el Acuerdo Especial entre Guatemala y Belice para someter el Reclamo Territorial, Insular y Marítimo de Guatemala a la Corte Internacional de Justicia y dispuso someter al procedimiento consultivo previsto en el artículo 173 y 19 Transitorio de las Disposiciones Transitorias y Finales de la Constitución Política de la República, el compromiso contenido en dicho Acuerdo;*
- II) *Que el señor Presidente del Congreso de la República, mediante oficio de fecha 9 de agosto del año en curso, presentó a este Tribunal la iniciativa correspondiente, para que se realice la convocatoria a Consulta Popular, con el objeto de someter a la ciudadanía, la pregunta a que se refiere el artículo 5 del Decreto No. 31-2010, antes citado;*
- III) *Que es atribución de este Tribunal convocar y organizar los procesos electorales, así como cumplir y hacer que se cumplan las disposiciones legales sobre los mismos, por lo que en observancia a dicha normativa, es imperativo convocar a Consulta Popular, por haber formulado solicitud el Congreso de la República;*
- IV) *Este Tribunal en cumplimiento a lo preceptuado en los artículos 224 y 231 de la Ley Electoral y de Partidos Políticos, mediante Acuerdo número 157-2017 de fecha 22 de agosto de 2017, dispuso implementar 812 Circunscripciones Electorales Municipales Rurales (CEMs), en las cuales se instalarán Juntas Receptoras de Votos, además de las correspondientes a las cabeceras municipales. Asimismo, en casos de fuerza mayor, el Tribunal tiene la facultad de modificar la ubicación o el número de circunscripciones electorales municipales rurales indicadas anteriormente y con fundamento en el inciso c) del artículo 197 de la Ley Electoral y de Partidos Políticos, deben consignarse en el presente Decreto de Convocatoria, los distritos o circunscripciones electorales en que debe realizarse la consulta a que se convoca;*
- V) *Esta máxima autoridad electoral, estima necesario incluir en el presente Decreto de Convocatoria, las normas esenciales que deberán observarse en la Consulta Popular 2018, así como las prohibiciones respectivas, sin menoscabo de lo regulado taxativamente en la Ley Electoral y de Partidos Políticos, su Reglamento, y otras disposiciones dictadas por este Tribunal;*

[Handwritten marks and signatures on the left margin, including a large 'X' and several illegible signatures]



Tribunal Supremo Electoral



POR TANTO:

Este Tribunal, con fundamento en lo considerado y en lo preceptuado en los artículos citados y 135, 137, 140, 141, 147, 152, 153, 154 y 223 de la Constitución Política de la República de Guatemala; 1, 2, 3, 8, 9, 12, 13, 15, 121, 122, 125, 128, 129, 131, 132, 144, 193, 194, 195, 196, 197, 198, 199 inciso d), 202, 223, 224, 225, 232, 233, 243, 245 y 250 bis de la Ley Electoral y de Partidos Políticos; y 1, 3, 4, 5, 6, 7, 8, 9, 10, 69, 71, 128, 129, 130, 131, 132, 133 y 134 del Reglamento de la Ley Electoral y de Partidos Políticos; 6 y 45 de la Ley del Organismo Judicial;

DECRETA:

PRIMERO: CONVOCATORIA. Se convoca a los ciudadanos de la República en todos los distritos electorales a Consulta Popular, para que se pronuncien afirmativa o negativamente, marcando en la papeleta respectiva, sobre el SI o el NO, a la siguiente pregunta que les formula el Congreso de la República:

¿ESTÁ USTED DE ACUERDO QUE CUALQUIER RECLAMO LEGAL DE GUATEMALA EN CONTRA DE BELICE SOBRE TERRITORIOS CONTINENTALES E INSULARES Y CUALESQUIERA ÁREAS MARÍTIMAS CORRESPONDIENTES A DICHS TERRITORIOS SEA SOMETIDO A LA CORTE INTERNACIONAL DE JUSTICIA PARA SU RESOLUCIÓN DEFINITIVA Y QUE ÉSTA DETERMINE LAS FRONTERAS DE LOS RESPECTIVOS TERRITORIOS Y ÁREAS DE LAS PARTES?

SEGUNDO: FECHA DE CELEBRACIÓN. La Consulta Popular a que se refiere el artículo anterior, se practicará en un solo día, el domingo DIECIOCHO DE MARZO DE DOS MIL DIECIOCHO, en los veintitrés distritos electorales incluido el distrito central, los trescientos cuarenta municipios de la República y las siguientes Circunscripciones Electorales Municipales Rurales:

Distrito Electoral **GUATEMALA**

Municipio **SANTA CATARINA PINULA**

Nombre
EL CARMEN
EL PAJÓN
PUERTA PARADA
CRISTO REY

Categoría
ALDEA
ALDEA
ALDEA
ALDEA

Municipio **SAN JOSÉ PINULA**

Nombre
CONCEPCIÓN PINULA
EL COLORADO
SAN LUIS

Categoría
CASERIO
ALDEA
CASERIO

Municipio **SAN JOSÉ DEL GOLFO**

Nombre
PORTEZUELAS O PONTEZUELAS

Categoría
ALDEA

Municipio **PALENCIA**


Nombre
PLAN GRANDE
SANGUAYABA

Categoría
ALDEA
ALDEA

6a. avenida 0-32 zona 2, Guatemala, C.A. • línea directa: 1580 • PBX: 2413 0303 • planta 2232 0382 al 5
sitio web: www.tse.org.gt • e-mail: tse@tse.org.gt



Tribunal Supremo Electoral



LOS MIXCOS	ALDEA
EL PARAISO	ALDEA
EL FISCAL	ALDEA
AZACUALPILLA	ALDEA
SANSUR	ALDEA
Municipio CHINAUTLA	Categoría
Nombre	PUEBLO
ANTIGUA CHINAUTLA	ALDEA
EL DURAZNO	CASERIO
LA LAGUNETA	ALDEA
SAN ANTONIO LAS FLORES	
Municipio SAN PEDRO AYAMPUC	Categoría
Nombre	ALDEA
EL CARRIZAL	ALDEA
SAN JOSE NACAHIUL	COLONIA
SAN LUIS	
Municipio SAN PEDRO SACATEPÉQUEZ	Categoría
Nombre	ALDEA
CHILLANI	ALDEA
VISTA HERMOSA	
Municipio SAN JUAN SACATEPÉQUEZ	Categoría
Nombre	COLONIA
CIUDAD QUETZAL	ALDEA
MONTUFAR	PARCELAMIENTO AGRARIO
COMUNIDAD LA UNIÓN EL PILAR II O CONCEPCIÓN EL PILAR II	CASERIO
LO DE CARRANZA	
Municipio SAN RAIMUNDO	Categoría
Nombre	ALDEA
EL CARRIZAL	ALDEA
LA ESTANCIA O LA ESTANCIA LA VIRGEN	
Municipio CHUARRANCHO	Categoría
Nombre	CASERIO
LA CEIBA	
Municipio FRAIJANES	Categoría
Nombre	FINCA
CANCHON	ALDEA
EL CERRITO	ALDEA
LO DE DIEGUEZ	
Municipio AMATITLÁN	Categoría
Nombre	ALDEA
LLANO DE ANIMAS	ALDEA
CALDERAS	ALDEA
EL CERRITO	ALDEA
LAS TROJES	
Municipio VILLA CANALES	Categoría
Nombre	ALDEA
SANTA ELENA BARILLAS	ALDEA
LOS DOLORES	ALDEA
EL PORVENIR	ALDEA
BOCA DEL MONTE	ALDEA
EL JOCOTILLO	
Municipio PETAPA	Categoría
Nombre	COLONIA
SAN ANTONIO	COLONIA
VILLA HERMOSA I Y II	



Tribunal Supremo Electoral



Distrito Electoral SACATEPÉQUEZ

Municipio ANTIGUA GUATEMALA	
Nombre	Categoría
SAN FELIPE DE JESUS	ALDEA
SAN JUAN DEL OBISPO	ALDEA
SAN MATEO MILPAS ALTAS	ALDEA
Municipio SANTIAGO SACATEPÉQUEZ	
Nombre	Categoría
SANTA MARIA CAUQUE	ALDEA
Municipio SAN LUCAS SACATEPÉQUEZ	
Nombre	Categoría
CHOACORRAL	ALDEA
Municipio SANTA LUCÍA MILPAS ALTAS	
Nombre	Categoría
SANTO TOMAS MILPAS ALTAS	ALDEA

Distrito Electoral CHIMALTENANGO

Municipio CHIMALTENANGO	
Nombre	Categoría
SANTA ISABEL	ALDEA
Municipio SAN JOSÉ POAQUIL	
Nombre	Categoría
PALEY	CASERIO O ALDEA
Municipio SAN MARTÍN JILOTEPEQUE	
Nombre	Categoría
CHOATALUM	ALDEA
CRUZ NUEVA	CASERIO
LA MERCED	FINCA
LAS ESCOBAS	CASERIO
LOS MAGUEYES	COMUNIDAD AGRARIA
Municipio COMALAPA	
Nombre	Categoría
PANABAJAL	ALDEA
SIMAJ HULEU	ALDEA
Municipio SANTA APOLONIA	
Nombre	Categoría
CHIPATA	ALDEA
Municipio TECPÁN GUATEMALA	
Nombre	Categoría
CHIVARABAL	CASERIO O ALDEA
XENIMAJUYU	ALDEA
PACHICHIC	ALDEA
CAQUIXAJAY	ALDEA
XECOXOL	ALDEA
Municipio PATZÚN	
Nombre	Categoría
EL SITIO	ALDEA
XEATZAN BAJO	ALDEA
Municipio PATZICÍA	
Nombre	Categoría
CERRITOS ASUNCION	CASERIO
EL CAMAN	ALDEA
Municipio SANTA CRUZ BALANYÁ	
Nombre	Categoría
CHIMAZAT	ALDEA



Tribunal Supremo Electoral



Municipio ACATENANGO	
Nombre	Categoría
EL SOCORRO	ALDEA
LOS PAJALES I	ALDEA
Municipio YEPOCAPA	
Nombre	Categoría
SAN RAFAEL SUMATAN	FINCA
SANTA SOFIA	COMUNIDAD AGRARIA
Municipio SAN ANDRÉS ITZAPA	
Nombre	Categoría
CHIMACHOY	ALDEA
Municipio ZARAGOZA	
Nombre	Categoría
LAS LOMAS	ALDEA

Distrito Electoral **EL PROGRESO**

Municipio GUASTATOYA	
Nombre	Categoría
SANTA RITA	ALDEA
Municipio SAN AGUSTÍN ACASAGUASTLÁN	
Nombre	Categoría
EL RANCHO	ALDEA
PUERTA DE GOLPE	ALDEA
TULUMAJILLO	ALDEA
Municipio EL JÍCARO	
Nombre	Categoría
EL PASO DE LOS JALAPAS	ALDEA
Municipio SANSARE	
Nombre	Categoría
LA MONTAÑITA	ALDEA
Municipio SANARATE	
Nombre	Categoría
AGUA SALOBREGA O EL AGUA	ALDEA
SAN MIGUEL CONACASTE O EL CONACASTE	ALDEA
SANSIRISAY O EL LLANO	CASERIO
Municipio SAN ANTONIO LA PAZ	
Nombre	Categoría
AGUA CALIENTE	ALDEA
SANTO DOMINGO LOS OCOTES	ALDEA

Distrito Electoral **ESCUINTLA**

Municipio ESCUINTLA	
Nombre	Categoría
EL RODEO	ALDEA
SAN ANDRÉS OSUNA	COMUNIDAD AGRARIA
LAS CHAPERNAS	CASERIO
GUADALUPE	ALDEA
LA FLORIDA ACEITUNO	CASERIO O ALDEA
Municipio SANTA LUCÍA COTZUMALGUAPA	
Nombre	Categoría
EL CAJÓN	PARCELAMIENTO
JABALI I	PARCELAMIENTO
LAS PLAYAS	ALDEA
MIRIAM II O MIRIAM	ALDEA



Tribunal Supremo Electoral



Municipio **LA DEMOCRACIA**

Nombre

EL PILAR

Categoría

PARCELAMIENTO

Municipio **MASAGUA**

Nombre

SAN MIGUEL LAS FLORES

CUYUTA

OBERO

Categoría

**CASERIO
CASERIO O ALDEA
ALDEA**

Municipio **TIQUISATE**

Nombre

TICANLU

PINULA

EL ARISCO

Categoría

**FINCA O ALDEA
CASERIO O ALDEA
PARCELAMIENTO**

Municipio **LA GOMERA**

Nombre

CERRO COLORADO

EL TERRERO

Categoría

**ALDEA
ALDEA**

Municipio **SAN JOSÉ**

Nombre

ARIZONA

LA LIBERTAD

LOS ANGELES

PUERTA DE HIERRO

Categoría

**ZONA DE DESARROLLO AGRARIO
COLONIA
LOTIFICACION
CASERIO**

Municipio **IZTAPA**

Nombre

GUISCOVOL

Categoría

PARCELAMIENTO

Municipio **PALÍN**

Nombre

LOS SAUCES

Categoría

LOTIFICACION

Municipio **SAN VICENTE PACAYA**

Nombre

NUEVO MEXICO

Categoría

ALDEA

Municipio **NUEVA CONCEPCIÓN**

Nombre

LAGUNA DE TECOJATE

TROCHA 8, CALLE 5

TROCHA 5, CALLE 11

TROCHA 4, CALLES PALO BLANCO Y DEL BANCO

SAN JOSE BUENA VISTA O CENTRO 2

SANTA ANA MIXTAN

Categoría

**CASERIO O ALDEA
CASERIO
CASERIO
CASERIO
CASERIO O ALDEA
ALDEA**

Municipio **SIPACATE**

Nombre

EL PAREDÓN BUENA VISTA

SAN JOSÉ LA EMPALIZADA O LA EMPALIZADA

Categoría

**ALDEA
CASERIO**

Distrito Electoral **SANTA ROSA**

Municipio **CUILAPA**

Nombre

LA CONCEPCIÓN O NUEVA ESPERANZA

LOS ESCLAVOS

SAN JUAN DE ARANA

Categoría

**FINCA O PARCELAMIENTO
ALDEA
ALDEA**

Municipio **BARBERENA**

Nombre

EL CERINAL

Categoría

ALDEA

Municipio **SANTA ROSA DE LIMA**

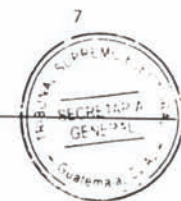
Nombre

Categoría

Handwritten marks: -58, X, Ob, 13, al



Tribunal Supremo Electoral



SALITRE	ALDEA
EL RINCONCITO	ALDEA
Municipio CASILLAS	Categoría
Nombre	ALDEA
SAN JUAN TAPALAPA	ALDEA
AYARZA	ALDEA
Municipio ORATORIO	Categoría
Nombre	CASERIO O ALDEA
EL GUAYABO	PARCELAMIENTO O ALDEA
LA NUEVA PROVIDENCIA	ALDEA
LAS CABEZAS	
Municipio SAN JUAN TECUACO	Categoría
Nombre	ALDEA
SAN LUIS	
Municipio CHIQUIMULILLA	Categoría
Nombre	ALDEA
SAN MIGUEL AROCHE	ALDEA
CASAS VIEJAS	CASERIO
HAWAI	ALDEA
LOS CERRITOS	ALDEA
NANCINTA	ALDEA
OLIVEROS	ALDEA
Municipio TAXISCO	Categoría
Nombre	CASERIO
EL ASTILLERO	ALDEA
MONTERRICO	
Municipio SANTA CRUZ NARANJO	Categoría
Nombre	ALDEA
EL NARANJO	ALDEA
EL TEOCINTE	
Municipio PUEBLO NUEVO VIÑAS	Categoría
Nombre	ALDEA
IXPACO	ALDEA
LA GABIA GRANDE	
Municipio NUEVA SANTA ROSA	Categoría
Nombre	ALDEA
CHIAPAS O CHAPAS	ALDEA
ESTANZUELAS	ALDEA
JUMAYTEPEQUE	ALDEA
OJO DE AGUA	ALDEA
Distrito Electoral SOLOLÁ	
Municipio SOLOLÁ	Categoría
Nombre	ALDEA
XAJAXAC	ALDEA
ARGUETA	ALDEA
LOS ENCUENTROS	ALDEA
Municipio SANTA LUCÍA UTATLÁN	Categoría
Nombre	CASERIO
NOVILLERO	
Municipio NAHUALÁ	Categoría
Nombre	ALDEA
CHUACHINUP	CASERIO
PACHUTIQUIN	ALDEA
PALACAL	ALDEA
PAQUILA	ALDEA
XEJUYUP O XEJUYUB	ALDEA
XOCOLA O XOJOLA	ALDEA

X

X

SB

X

M



Tribunal Supremo Electoral



Municipio **SANTA CATARINA IXTAHUACÁN**

Nombre
TZAMPOJ
ANTIGUA, SANTA CATARINA IXTAHUACAN
CHUI SANTO TOMÁS
GUINEALES
LA CEIBA

Categoría
ALDEA
PUEBLO
CASERIO
ALDEA
ALDEA

Municipio **SAN ANDRÉS SEMETABAJ**

Nombre
LAS CANOAS

Categoría
ALDEA

Municipio **SAN ANTONIO PALOPÓ**

Nombre
AGUA ESCONDIDA

Categoría
ALDEA

Municipio **SAN LUCAS TOLIMÁN**

Nombre
PAMPOJILA
PANIMAQUIP
QUIXAYA

Categoría
PARCELAMIENTO
ALDEA
COLONIA

Municipio **SAN JUAN LA LAGUNA**

Nombre
PALESTINA
PANYEVAR

Categoría
CASERIO
ALDEA

Municipio **SANTIAGO ATITLÁN**

Nombre
CERRO DE ORO

Categoría
ALDEA

Distrito Electoral **TOTONICAPÁN**

Municipio **TOTONICAPÁN**

Nombre
PANQUIX
TZANIXNAM O TZAMIXNAM
VASQUEZ
PAXTOCA
CHUATROJ
CHUANUJ O CHUANUJ
CHIMENTE
RANCHO DE TEJA
LA ESPERANZA

Categoría
ALDEA O CANTON
ALDEA O CANTON
ALDEA
CASERIO O CANTON
CASERIO O ALDEA
CASERIO O ALDEA
ALDEA O CANTON
ALDEA O CANTON
CASERIO O ALDEA

Municipio **SAN CRISTÓBAL TOTONICAPÁN**

Nombre
NUEVA CANDELARIA
PATACHAJ
SAN RAMÓN

Categoría
ALDEA
ALDEA
ALDEA

Municipio **SAN FRANCISCO EL ALTO**

Nombre
CHIVARRETO
RANCHO DE TEJA
SAN ANTONIO SIJA
TACAIALVE

Categoría
ALDEA
ALDEA
ALDEA
ALDEA

Municipio **SAN ANDRÉS XECUL**

Nombre
HAJABAL
NIMASAC
PALOMORA

Categoría
ALDEA
ALDEA
ALDEA

Municipio **MOMOSTENANGO**

Nombre
PITZAL

Categoría
ALDEA

6a. avenida 0-32 zona 2, Guatemala, C.A. • línea directa: 1580 • PBX: 2413 0303 • planta 2232 0382 al 5
sitio web: www.tse.org.gt • e-mail: tse@tse.org.gt



Tribunal Supremo Electoral



POLOGUA
 PUEBLO VIEJO I
 SAN VICENTE BUENABA
 TUNAYAC
 XEQUEMEYA

CASERIO
 CASERIO
 ALDEA
 ALDEA
 ALDEA

Municipio **SANTA MARÍA CHIQUIMULA**

Nombre

CASA BLANCA O CHUATZUNUNA
 EL RANCHO

Categoría

CASERIO O PARAJE
 ALDEA

Municipio **SANTA LUCÍA LA REFORMA**

Nombre

PAMARIA

Categoría

ALDEA

Distrito Electoral **QUETZALTENANGO**

Municipio **QUETZALTENANGO**

Nombre

LLANO DEL PINAL
 SAN JOSE CHIQUILAJA

Categoría

CASERIO
 ALDEA

Municipio **OLINTEPEQUE**

Nombre

JUSTO RUFINO BARRIOS
 SAN ANTONIO PAJOC

Categoría

ALDEA
 ALDEA

Municipio **SAN CARLOS SIJA**

Nombre

CHIQUIBAL
 EL PROGRESO
 EL RODEO
 PACHUTE
 CALEL

Categoría

ALDEA
 ALDEA
 ALDEA
 ALDEA
 ALDEA

Municipio **SIBILIA**

Nombre

CHUICABAL

Categoría

ALDEA

Municipio **CABRICÁN**

Nombre

CHORJALE
 EL CERRO
 LAS CIENAGAS
 LOS CORRALES
 XACANA

Categoría

ALDEA
 ALDEA
 ALDEA
 ALDEA
 ALDEA

Municipio **OSTUNCALCO**

Nombre

LA ESPERANZA
 LA VICTORIA
 VARSOVIA

Categoría

ALDEA
 ALDEA
 ALDEA

Municipio **CONCEPCIÓN CHIQUIRICHAPA**

Nombre

LOS DURAZNALES

Categoría

ALDEA

Municipio **SAN MARTÍN SACATEPÉQUEZ**

Nombre

LA NUEVA ESPERANZA

Categoría

CASERIO

Municipio **CANTEL**

Nombre

LA ESTANCIA
 PACHAJ

Categoría

ALDEA
 ALDEA

Municipio **COLOMBA**

Nombre

Categoría



Tribunal Supremo Electoral



EL PENSAMIENTO
 LA MOKA O SAQUICHILLA
 LAS DELICIAS
 LAS MERCEDES
 NUEVA SANTA ROSA
 SANTO DOMINGO

Municipio **EL PALMAR**

Nombre

BELEN
 NIMINA
 SAN MARCOS

Municipio **COATEPEQUE**

Nombre

LA FELICIDAD
 LA UNION
 LAS PALMAS
 NUEVO CHUATUJ
 SAN RAFAEL PACAYA II
 SAN VICENTE PACAYA
 SANTA MARIA NARANJO

Municipio **GÉNOVA**

Nombre

SAN MIGUELITO O SAN MIGUEL
 EL REPOSO, SECTOR "A"
 LA PAZ
 MORAZAN

Municipio **FLORES COSTA CUCA**

Nombre

VILLA HERMOSA
 LAS BRISAS
 BARRIOS
 EL MANANTIAL

Municipio **PALESTINA DE LOS ALTOS**

Nombre

EL CARMEN
 EL EDEN

Distrito Electoral **SUCHITEPÉQUEZ**

Municipio **MAZATENANGO**

Nombre

BRACITOS
 CHURIRIN
 SAN RAFAEL TIERRAS DEL PUEBLO
 TAHUEXCO

Municipio **SANTO DOMINGO SUCHITEPÉQUEZ**

Nombre

BOLIVIA
 WILLY WOODS
 SAN MAURICIO
 MONTERREY, SECTOR LAS CRUCES
 LOS TIESTOS
 BELEN
 EL JAPON NACIONAL B

Municipio **SAN LORENZO**

Nombre

CHAPINAS
 EL VALLE DE CANDELARIA O CALENDARIA

Municipio **SAN PABLO JOCOPILAS**

Nombre

CHOCOLA

COMUNIDAD AGRARIA O FINCA

FINCA O CANTON

CASERIO

COMUNIDAD AGRARIA

CASERIO

COMUNIDAD AGRARIA

Categoría

CASERIO O CANTON

ALDEA

LOTIFICACION

Categoría

ALDEA

ALDEA

ALDEA

ALDEA

ALDEA

ALDEA

ALDEA

Categoría

ALDEA

PARCELAMIENTO

ALDEA

ALDEA

Categoría

ALDEA

CASERIO

ALDEA

ALDEA

Categoría

ALDEA

ALDEA

Categoría

ALDEA

CASERIO

ALDEA

ALDEA

Categoría

ALDEA

CASERIO

PARCELAMIENTO

PARCELAMIENTO

CASERIO

ALDEA

PARCELAMIENTO

Categoría

ALDEA


PARCELAMIENTO O ALDEA

Categoría

FINCA O COMUNIDAD AGRARIA



Tribunal Supremo Electoral



Municipio **SAN ANTONIO SUCHITEPÉQUEZ**
Nombre
INGENIO PALO GORDO, COL. SAN VICENTE

Categoría
COLONIA

Municipio **SAN MIGUEL PANÁN**
Nombre
MONTE LLANO
VERACRUZ

Categoría
CASERIO
CASERIO

Municipio **CHICACAO**
Nombre
NAHUALATE
SAN BARTOLO NANZALES
LAS VICTORIAS
CONCEPCION CHINAN SECTOR I
SAN PEDRO CUTZAN, CANTON CENTRAL

Categoría
CASERIO
CASERIO O CANTON
CANTON
CASERIO O CANTON
ALDEA

Municipio **PATULUL**
Nombre
CÓCALES SAN RUFINO
MAYA O MAYA 9 DE ENERO
SAN JULIAN

Categoría
CASERIO
COMUNIDAD AGRARIA
FINCA (USAC)

Municipio **SANTA BÁRBARA**
Nombre
EL ESFUERZO

Categoría
COLONIA O ALDEA

Municipio **RÍO BRAVO**
Nombre
CAMPESINA, COMUNIDAD AGRARIA
MORAZAN

Categoría
CASERIO
MICRO PARCELAMIENTO

Municipio **SAN JOSÉ LA MÁQUINA**
Nombre
LINEA B-10 SECTOR SIS

Categoría
PARCELAMIENTO

Distrito Electoral **RETALHULEU**

Municipio **RETALHULEU**
Nombre
NUEVA CANDELARIA
CABALLO BLANCO
LA GUITARRA
LAS PILAS

Categoría
CASERIO
PARCELAMIENTO
CASERIO
ALDEA

Municipio **SAN SEBASTIÁN**
Nombre
SAN LUIS

Categoría
ALDEA

Municipio **SAN ANDRÉS VILLA SECA**
Nombre
CENTRO URBANO DOS LA MAQUINA
EL TULATE
LA MAQUINA, LINEA C-4 EJE SECTOR SIS
PAJALES CENTRAL

Categoría
PARCELAMIENTO
ALDEA
PARCELAMIENTO
ALDEA

Municipio **CHAMPERICO**
Nombre
EL ROSARIO
EL ROSARIO CENTRO URBANO
NUEVO CAJOLA


Categoría
ALDEA
PARCELAMIENTO
CASERIO

Municipio **NUEVO SAN CARLOS**
Nombre
CANDELARIA XOLHUITZ
MONTUFAR, SECTOR UNO Y DOS
MORAZAN

Categoría
FINCA O COMUNIDAD AGRARIA
ALDEA O CANTON
ALDEA O CANTON



Tribunal Supremo Electoral



Municipio EL ASINTAL

Nombre
 SIBANA SECCION II O SIBANA SUR
 XAB SECCION NO. 1 O XAB CENTRO
 XAB SECCION NO. 2 O BARRIO SAN JOSE XAB

Categoría
 ALDEA
 ALDEA
 ALDEA

Distrito Electoral SAN MARCOS

Municipio SAN MARCOS

Nombre
 CAXAQUE
 SAN SEBASTIAN
 SERCHIL O SAN ANTONIO SERCHIL

Categoría
 ALDEA
 ALDEA
 ALDEA

Municipio SAN PEDRO SACATEPÉQUEZ

Nombre
 CORRAL GRANDE
 SACUCHUM
 SAN PEDRO PETZ
 SANTA TERESA

Categoría
 ALDEA
 ALDEA
 ALDEA
 ALDEA

Municipio SAN ANTONIO SACATEPÉQUEZ

Nombre
 SANTA IRENE
 SAN MIGUEL DE LOS ALTOS

Categoría
 ALDEA
 ALDEA

Municipio COMITANCILLO

Nombre
 TUIXOQUEL
 TUICHILUPE
 CHICAJALAJ
 SANTA TERESA
 TALTIMICHE

Categoría
 ALDEA
 ALDEA
 ALDEA
 ALDEA
 ALDEA

Municipio SAN MIGUEL IXTAHUACÁN

Nombre
 SALITRE O EL SALITRE
 SICABE BELLA VISTA
 MAQUIBIL O MAQUIVIL
 LA VEGA O EL ARENAL
 LA FLORIDA
 EL ZAPOTE
 TRIUNFO O EL TRIUNFO

Categoría
 ALDEA
 ALDEA
 ALDEA
 CASERIO
 CASERIO O ALDEA
 ALDEA
 ALDEA

Municipio CONCEPCIÓN TUTUAPA

Nombre
 IXCAMICHE
 SICHIVILA
 TUTUAPA O ANTIGUA TUTUAPA
 TUIJOJ
 TICTUCABE
 SOCHEL
 LA LAGUNA
 HUISPACHE
 CHAMUL
 BELAJUYAPE
 LACANDÓN

Categoría
 ALDEA
 ALDEA
 ALDEA
 CASERIO
 ALDEA
 ALDEA
 CASERIO O ALDEA
 ALDEA
 ALDEA
 ALDEA
 CASERIO O ALDEA

Municipio TACANÁ

Nombre
 SAN LUIS
 CHEQUIM GRANDE
 VALLE VERDE
 TUICOCHE
 TUICHOPTZE TUICHAPTZE
 TOJCHOC GRANDE

Categoría
 ALDEA
 ALDEA
 CASERIO
 ALDEA
 CASERIO
 CASERIO

[Handwritten marks and signatures]



Tribunal Supremo Electoral



TOJCHECHE	ALDEA
LAS TABLAS	CASERIO
LAS NUBES	CASERIO
CRUZ DE BARRANCAS	CASERIO
CHANJULE	ALDEA
CHACTELA	CASERIO
SAJQUIM O SAJQUIN	ALDEA
LAS MAJADAS	ALDEA
Municipio SIBINAL	
Nombre	Categoría
TIBANCUCHE O EL PROGRESO TIBANCUCHE	CASERIO
Municipio TAJUMULCO	
Nombre	Categoría
LA UNION TOLAX O TOLASH	ALDEA
UNION LA LOMA	CASERIO
TUINIMA	ALDEA
NUEVA FLORIDA	CASERIO O ALDEA
CHANCHICUPE	ALDEA
PUEBLO NUEVO	ALDEA
Municipio TEJUTLA	
Nombre	Categoría
CHALANCHAC	ALDEA
LAS DELICIAS	ALDEA
QUIPAMBE	ALDEA
VENECIA	ALDEA
Municipio SAN RAFAEL PIE DE LA CUESTA	
Nombre	Categoría
CHAYEN	ALDEA
Municipio NUEVO PROGRESO	
Nombre	Categoría
PALIN	ALDEA
SAN JOSE IXTAL	ALDEA
BUENA VISTA	ALDEA
LA CONQUISTA	ALDEA
Municipio EL TUMBADOR	
Nombre	Categoría
EL AMPARO	ALDEA
LA DEMOCRACIA	ALDEA
SAN JERONIMO	ALDEA
Municipio EL RODEO	
Nombre	Categoría
CERRO REDONDO	ALDEA
LA INDUSTRIA	ALDEA
SAN FRANCISCO	ALDEA
Municipio MALACATÁN	
Nombre	Categoría
NICA	ALDEA
NUEVO SAN ANTONIO	ALDEA
LA DEMOCRACIA	MICRO PARCELAMIENTO
EL NARANJO	MICRO PARCELAMIENTO
EL CARMEN	ALDEA
VEINTE DE AGOSTO	MICRO PARCELAMIENTO
Municipio CATARINA	
Nombre	Categoría
EL SITIO	ALDEA
SISILTEPEQUE	ALDEA
Municipio AYUTLA	
Nombre	Categoría
ZANJON SAN LORENZO	ALDEA

Handwritten signatures and initials on the left margin, including a large 'X' and a signature that appears to be 'O'.



Tribunal Supremo Electoral



Municipio **SAN PABLO**
 Nombre
EL PORVENIR
TOCACHE
 Categoría
COMUNIDAD AGRARIA
ALDEA

Municipio **EL QUETZAL**
 Nombre
NUEVA ZELANDIA
RANCHO BOJON
SINTANA O SAN JORGE SINTANA
 Categoría
ALDEA
ALDEA
ALDEA

Municipio **LA REFORMA**
 Nombre
SAN RAFAEL BOCOL
SANTA CLARA
 Categoría
ALDEA
ALDEA

Municipio **IXCHIGUÁN**
 Nombre
CALAPTE
SAN ANTONIO
CHOAPEQUEZ
 Categoría
ALDEA
ALDEA
ALDEA

Municipio **SAN JOSÉ OJETENAM**
 Nombre
CHOANLA
SAN FERNANDO
 Categoría
ALDEA
ALDEA

Municipio **SAN CRISTÓBAL CUCHO**
 Nombre
BARRANCA GRANDE EL CALVARIO
LAS MAJADAS
 Categoría
ALDEA
ALDEA

Municipio **SIPACAPA**
 Nombre
TRES CRUCES
 Categoría
ALDEA

Municipio **SAN LORENZO**
 Nombre
SANTA ROSA
 Categoría
ALDEA

Distrito Electoral **HUEHUETENANGO**

Municipio **HUEHUETENANGO**
 Nombre
ZACULEU CAPILLA
SAN LORENZO
CHIMUSINIQUE
ZACULEU CENTRAL
CHINACA
 Categoría
CASERIO
ALDEA
ALDEA
ALDEA
ALDEA

Municipio **CHIANTLA**
 Nombre
PAQUIX O PAQUIX CALVARIO
SAN JOSE LAS FLORES
SAN NICOLAS
PATIO DE BOLAS
LA QUEBRADILLA
LA CAPELLANIA
CHOCHAL
EL POTRERILLO
 Categoría
ALDEA
ALDEA
ALDEA
ALDEA
ALDEA
ALDEA
ALDEA
ALDEA

Municipio **MALACATANCITO**
 Nombre
MALA
XEPON
 Categoría
ALDEA
ALDEA

Municipio **CUILCO**
 Nombre
AGUA DULCE
 Categoría
ALDEA



Tribunal Supremo Electoral



Municipio NENTÓN	
Nombre	Categoría
LA TRINIDAD	FINCA
LAS PALMAS	FINCA
CHANQUEJELBE	FINCA
Municipio JACALTENANGO	
Nombre	Categoría
LA LAGUNA	ALDEA
LUPINA	ALDEA
SAN MARCOS HUISTA	ALDEA
TZISBAJ	ALDEA
YINCHENGUEX	ALDEA
Municipio SOLOMA	
Nombre	Categoría
BACAU	ALDEA
GEMA	ALDEA
IXLAHUITZ O IXLACUITZ	ALDEA
IXTIAPOC	ALDEA
Municipio IXTAHUACÁN	
Nombre	Categoría
CUMBRE DE PAPAL	CASERIO
GRANADILLO	ALDEA
CHIQUILILA	ALDEA
ACAL	ALDEA
SAN MIGUEL	ALDEA
Municipio SANTA BÁRBARA	
Nombre	Categoría
CHICOL	ALDEA
CRUZ QUEMADA	ALDEA
SACPIC	ALDEA
KOCONILAJ ALTO	CASERIO
Municipio LA LIBERTAD	
Nombre	Categoría
EL AGUACATE	ALDEA
EL PARAISO	ALDEA
HUICA	ALDEA
NUEVA PALMIRA O PALMIRA NUEVA	ALDEA
SANTO DOMINGO USUMACINTA O SANTO DOMINGO LAS FLORES	FINCA O ALDEA
Municipio LA DEMOCRACIA	
Nombre	Categoría
CAMOJA GRANDE	ALDEA
LA MESILLA	ALDEA
EL JOBAL	FINCA
CHICHINABAJ	CASERIO
Municipio SAN MIGUEL ACATÁN	
Nombre	Categoría
CHIMBAN	ALDEA
COYA	ALDEA
PAICONOP	ALDEA
Municipio SAN RAFAEL LA INDEPENDENCIA	
Nombre	Categoría
CAXNAJUP	ALDEA
Municipio TODOS SANTOS CUCHUMATÁN	
Nombre	Categoría
CHICHIM	CASERIO
CHICOY	ALDEA
EL RANCHO	ALDEA
MAX	ALDEA
SAN MARTIN	ALDEA



Tribunal Supremo Electoral



Municipio **SAN JUAN ATITÁN**

Nombre
IXQUILAM O IXQUILAMS
TUISCAP

Categoría
CASERIO
ALDEA

Municipio **SANTA EULALIA**

Nombre
PET
CHOJZUNIL

Categoría
CASERIO
ALDEA

Municipio **SAN MATEO IXTATÁN**

Nombre
XEQUEL

Categoría
CASERIO

Municipio **COLOTENANGO**

Nombre
ICAL
IXCONLAJ
LA VEGA
TOJLAC O TOILATE

Categoría
ALDEA
ALDEA
ALDEA
ALDEA

Municipio **SAN SEBASTIÁN HUEHUETENANGO**

Nombre
CHEJOJ O T-XE'JOJ
PALAJACHUJ
TUICHIMBON O CHEXAP I TUICHIMBON

Categoría
ALDEA
ALDEA
CASERIO

Municipio **TECTITÁN**

Nombre
AGUA CALIENTE
CHISTE

Categoría
CASERIO O ALDEA
ALDEA

Municipio **CONCEPCIÓN HUISTA**

Nombre
AJUL
AP

Categoría
ALDEA
ALDEA

Municipio **SAN JUAN IXCOY**

Nombre
CANDELARIA CHITAMIL O TISHAP
CHANCHOLCAL II O CHANCHOLAL II
QUISIL
SAN CARLOS YAJAUCU

Categoría
CASERIO
CASERIO
ALDEA
CASERIO

Municipio **SAN ANTONIO HUISTA**

Nombre
EL PAJAL
RANCHO VIEJO

Categoría
ALDEA
ALDEA

Municipio **SAN SEBASTIÁN COATÁN**

Nombre
XEEN O SANTO DOMINGO XEEN
SAN JOSÉ PUEBLO NUEVO JUCUP O SAN JOSÉ PUEBLO NUEVO

Categoría
ALDEA
ALDEA

Municipio **BARILLAS**

Nombre
SIGLO XIX
SAN RAMON U OJO DE AGUA SAN RAMON
NUEVA GENERACION MAYA
NUCA
JORDAN O EL JORDAN
JOLOMTAJ O SAN FRANCISCO JOLOMTAJ
EL CENTINELA O CENTINELA
BELEN (CENTRO No. 1)
CHANCOLIN I U OJO DE AGUA

Categoría
CASERIO
CASERIO
CASERIO
ALDEA
CASERIO
ALDEA
CASERIO
CASERIO
CASERIO



Tribunal Supremo Electoral

17



Municipio **AGUACATÁN**

Nombre

LA ESTANCIA

TUIXCOX

QUILINTORO O CLIMENTORO

EL MANZANILLO

CHEX

EXCHIMAL

Categoría

ALDEA

ALDEA

CASERIO O ALDEA

ALDEA

ALDEA

ALDEA

Municipio **SANTIAGO CHIMALTENANGO**

Nombre

LA FLORIDA

Categoría

ALDEA

Municipio **SANTA ANA HUISTA**

Nombre

CUATRO CAMINOS

Categoría

CASERIO O ALDEA

Municipio **UNIÓN CANTINIL**

Nombre

TAJUMUCO

Categoría

ALDEA

Distrito Electoral **QUICHÉ**

Municipio **SANTA CRUZ DEL QUICHÉ**

Nombre

CHAJBAL

CHUJUYUB

CUCABAJI

LA ESTANCIA

PANAJXIT

SAN SEBASTIAN LEMOA

XATINAB I CENTRO

Categoría

ALDEA

CASERIO O ALDEA

CASERIO

ALDEA

CASERIO

ALDEA

ALDEA

CASERIO

Municipio **CHICHÉ**

Nombre

CHUAXAN

LAGUNA SECA O LAGUNA SECA I

Categoría

ALDEA

CASERIO

Municipio **CHINIQUE**

Nombre

TAPESQUILLO II CENTRO

Categoría

ALDEA

Municipio **ZACUALPA**

Nombre

CHIXOCOL

LA CUMBRE

SAN ANTONIO SINACHE

TURBALA

Categoría

ALDEA

CASERIO

FINCA

CASERIO

Municipio **CHAJUL**

Nombre

AMACCHEL O AMAJCHEL

CHEL (Caserio Jala Las Flores)

ILOM

JUIL

Categoría

CASERIO

ALDEA

CASERIO O ALDEA

Municipio **CHICHICASTENANGO**

Nombre

PANQUIAC

MACTZUL I

XECOJA

XEABAJ I

CHICUA I

CHUPOL

SAQUIYA I

CHULUMAL I

CHUGUEXA II "B"

LAS TRAMPAS

Categoría

CASERIO

CASERIO

CASERIO

CASERIO

CASERIO O ALDEA

CASERIO

CASERIO

CASERIO

CASERIO

CASERIO



Tribunal Supremo Electoral

18



Municipio SAN ANTONIO ILOTENANGO	
Nombre	Categoría
CANAMIXTOJ	CASERIO
CHIAJ	CASERIO
PATZALA	CASERIO
Municipio SAN PEDRO JOCOPILAS	
Nombre	Categoría
COMITANCILLO	CASERIO
PRIMAVERA PATZOJOM	CASERIO
Municipio CUNÉN	
Nombre	Categoría
CHUTUJ	CASERIO
LA HACIENDA	ALDEA
CHIUL	ALDEA
Municipio SAN JUAN COTZAL	
Nombre	Categoría
SANTA AVELINA	FINCA
Municipio NEBAJ	
Nombre	Categoría
ACUL	ALDEA
BICALAMA O VICALAMA	ALDEA
LAS AMELIAS O SAN FRANCISCO JOCOTALES	FINCA
PULAY	ALDEA
SALQUIL O SALQUIL GRANDE	ALDEA
SUMALITO	CASERIO
TZALBAL	ALDEA
Municipio SAN ANDRÉS SAJCABAJÁ	
Nombre	Categoría
XEJUYUB	CASERIO
CHILIL II	CASERIO
CHINANTON	ALDEA
Municipio USPANTÁN	
Nombre	Categoría
NAPOLES	FINCA
LA ESPERANZA O LOS CERRITOS	FINCA
CARACOL	CASERIO
EL PALMAR	ALDEA
EL PINAL	ALDEA
Municipio SACAPULAS	
Nombre	Categoría
LLANO GRANDE	ALDEA
PARRAXTUT	ALDEA
RANCHO DE TEJA	ALDEA
RIO BLANCO	ALDEA
SALINAS MAGDALENA 1ER. CENTRO	CASERIO
TZUNUNUL	ALDEA
Municipio SAN BARTOLOMÉ JOCOTENANGO	
Nombre	Categoría
LOS CIMIENTOS	CASERIO
Municipio CHICAMÁN	
Nombre	Categoría
CHICORRAL	CASERIO
EL JOCOTE	CASERIO
Municipio IXCÁN	
Nombre	Categoría
NUEVO XALBAL	CASERIO
PUEBLO NUEVO O 3ER PUEBLO	CASERIO
SAN ANTONIO TZEJA	CASERIO



Tribunal Supremo Electoral

19



SAN JUAN CHACTELA
SANTA MARIA TZEJA
TZETUM
VALLE DE CANDELARIA I
INGENIEROS

CASERIO
CASERIO
CASERIO
CASERIO
CASERIO

Distrito Electoral **BAJA VERAPAZ**

Municipio SALAMÁ Nombre	Categoría
LAS LIMAS	ALDEA
SANTA INES CHIVAC	ALDEA
LLANO GRANDE	ALDEA
LA UNION BARRIOS	ALDEA
LA CANOA	ALDEA
CHILASCO	ALDEA
PASO ANCHO	FINCA
LAS ANONAS	ALDEA
Municipio SAN MIGUEL CHICAJ Nombre	Categoría
LA LAGUNA	CASERIO
SAN GABRIEL	ALDEA
SAN RAFAEL	ALDEA
Municipio RABINAL Nombre	Categoría
PICHEC	ALDEA
PLAN DE SANCHEZ	ALDEA
XOCO	ALDEA
Municipio CUBULCO Nombre	Categoría
CHITANIL	CASERIO
TRES CRUCES	ALDEA
SAN JOSE EL RODEO	ALDEA
PATABAL	CASERIO
CHITOMAX	CASERIO
CANCHELO SANGRE DE CRISTO	ALDEA
LA ESTANCIA	CASERIO
Municipio GRANADOS Nombre	Categoría
IXCHEL	ALDEA
SALTAN	ALDEA
Municipio EL CHOL Nombre	Categoría
LOS LOCHUYES	ALDEA
Municipio SAN JERÓNIMO Nombre	Categoría
LA CUMBRE	CASERIO
SANTA BARBARA	ALDEA
Municipio PURULHÁ Nombre	Categoría
PANCHISIVIC	FINCA
RIBACO	CASERIO
SACSAMANI	FINCA
PANIMA	ALDEA
MOCOCHAN	ALDEA
LA PINADA	ALDEA
PANSAL O PANZAL	ALDEA
MULUJA	CASERIO

Handwritten marks and signatures on the left side of the page, including a large 'X' and several illegible signatures.



Tribunal Supremo Electoral

20



Distrito Electoral ALTA VERAPAZ

Municipio COBÁN

Nombre

CHOVAL O CHOBAL
SACOCPUR
SAJACOC O NIMLAJACOC
SALACUIN
SAN LUCAS SEMOX
SANTA LUCIA LACHUA
SAXOC

Categoría

FINCA
CASERIO
FINCA
CASERIO
CASERIO
CASERIO
FINCA

Municipio SANTA CRUZ VERAPAZ

Nombre

RIO FRIO, COMUNIDAD

Categoría

CASERIO

Municipio SAN CRISTÓBAL VERAPAZ

Nombre

LAS PACAYAS
SANTA ELENA
LA PROVIDENCIA

Categoría

ALDEA
ALDEA
FINCA NACIONAL

Municipio TACTIC

Nombre

PASMOLON
CHIACAL

Categoría

ALDEA
ALDEA

Municipio TAMAHÚ

Nombre

CHIMOLON

Categoría

CASERIO O ALDEA

Municipio TUCURÚ

Nombre

SAN CARLOS

Categoría

CASERIO

Municipio PANZÓS

Nombre

CAHABONCITO
CANLUN I
PUEBLO VIEJO
TELEMAN
TURCIOS LIMA

Categoría

ALDEA
CASERIO
CASERIO
ALDEA
ALDEA

Municipio SENAHÚ

Nombre

SEMARAC
YALIJUX
SERITQUICHE, COOPERATIVA
ACTELA
SANTA MARIA SAN MARCOS
CHIJOLOM
CHULAC
SANTO ROSARIO O SANTA ROSARIO

Categoría

FINCA
CASERIO
FINCA
FINCA
FINCA
FINCA
CASERIO

Municipio SAN PEDRO CARCHÁ

Nombre

SAN VICENTE CHICATAL
XICACAO O XICACAO RL
TANCHI
SEUBUB O SEHUBUB
SEACTE
POCOLA
COJAJ
CHIRREAC O CHIRREACTE
CHIQUIXJI
CHIQUELEU
CHICALTE
CAMPUR
SESAJAL

Categoría

ALDEA
FINCA
ALDEA
ALDEA
FINCA
ALDEA
ALDEA
FINCA
CASERIO
ALDEA
ALDEA
FINCA
ALDEA



Tribunal Supremo Electoral



CRUCE DOS AGUADAS
SACPUY COROZAL
SANTA AMELIA
SANTA MARTA

CASERIO
CASERIO
PARAJE O CASERIO
CASERIO

Municipio **LA LIBERTAD**

Nombre
CASACA O ALTAMIRA
EL NARANJO O NARANJO FRONTERA
EL PLANTEL
LAS RUINAS
SAN DIEGO O GUATELINDA

Categoría
CASERIO
CASERIO O ALDEA
CASERIO
CASERIO
CASERIO

Municipio **SAN FRANCISCO**

Nombre
SAN VALENTIN LAS FLORES

Categoría
CASERIO

Municipio **SANTA ANA**

Nombre
EL MANGO
EL OCOTE
EL CHAL SANTA ANA O LOS ANGELES

Categoría
CASERIO
CASERIO
CASERIO

Municipio **DOLORES**

Nombre
SABANETA
CALZADA MOPAN

Categoría
CASERIO
CASERIO O ALDEA

Municipio **SAN LUIS**

Nombre
CHACTE
CHINCHILA
EL AGUACATE
JOVENTE ABAJO
LA BALSA
MACHAQUILAITO
NARANJALES O NARANJAL

Categoría
ALDEA
CASERIO
CASERIO
CASERIO
ALDEA
CASERIO
CASERIO

Municipio **SAYAXCHÉ**

Nombre
EL CHOTAL
RANCHO ALEGRE
REVESA DEL PATO O EL PATO
TIERRA BLANCA
LA REINITA
MARIO MENDEZ COOPERATIVA
LAS POZAS

Categoría
CASERIO
ALDEA
CASERIO
ALDEA
CASERIO
CASERIO
CASERIO

Municipio **MELCHOR DE MENCOS**

Nombre
EL CRUZADERO
LA BLANCA
LA POLVORA
TIKALITO

Categoría
ALDEA
ALDEA
CASERIO
CASERIO

Municipio **POPTÚN**

Nombre
SANTA AMELIA
EL CADBA
MACHAQUILA
SABANETA

Categoría
CASERIO
CASERIO
CASERIO
CASERIO

Municipio **LAS CRUCES**

Nombre
PALESTINA
BETHEL COOPERATIVA
IXMUCANE COOPERATIVA

Categoría
CASERIO
CASERIO
CASERIO

Handwritten signatures and initials on the left margin.



Tribunal Supremo Electoral

23



Municipio **EL CHAL**
Nombre
AGRICULTORES UNIDOS
SANTA AMELIA

Categoría
CASERIO
CASERIO

Distrito Electoral **IZABAL**

Municipio **PUERTO BARRIOS**
Nombre
ENTRE RIOS
LAS PAVAS
SANTO TOMAS DE CASTILLA

Categoría
ALDEA
CASERIO
CIUDAD O ALDEA

Municipio **LIVINGSTON**
Nombre
LOS PARACAIDISTAS, BARRIO
TAMAJA O TAMEJA
SEMOX
FRONTERAS O FRONTERAS RIO DULCE
BUENOS AIRES
SEPEMECHILA
GUITARRA

Categoría
CASERIO
CASERIO
ALDEA
CASERIO
CASERIO
CASERIO
CASERIO

Municipio **EL ESTOR**
Nombre
CHICHIPATE
CHINEBAL O CHINEVAL
LA ENSENADA
LOS ANGELES PENCALA O LOS ANGELES PANCALA
PLAYA PATASTE
SEXAN O SESHAN

Categoría
CASERIO
CASERIO
CASERIO
ALDEA O FINCA
CASERIO
CASERIO

Municipio **MORALES**
Nombre
CAYUGA
TENEDORES
RIO NEGRO
PLAYITAS
LOS CERRITOS
GRAN CAÑON
ARAPAHOE VIEJO
LA LIBERTAD

Categoría
ALDEA
ALDEA
CASERIO
ALDEA
CASERIO
CASERIO
CASERIO
ALDEA

Municipio **LOS AMATES**
Nombre
CHAPULQUITO
EL CHISPAL
EL RICO
MARISCOS
MONTAÑA SEMINOLE

Categoría
CASERIO
CASERIO
ALDEA
CASERIO
CASERIO

Distrito Electoral **ZACAPA**

Municipio **ZACAPA**
Nombre
SANTA ROSALIA
SANTA LUCIA
CERRO CHIQUITO

Categoría
ALDEA
ALDEA
ALDEA

Municipio **RÍO HONDO**
Nombre
SANTA CRUZ
EL ROSARIO

Categoría
ALDEA
ALDEA

Municipio **GUALÁN**
Nombre
BETHEL

Categoría
CASERIO O ALDEA



Tribunal Supremo Electoral



EL FILO	ALDEA
EL LOBO	ALDEA
JUAN PONCE	ALDEA
VAINILLA O LA VAINILLA	ALDEA
Municipio USUMATLÁN	
Nombre	Categoría
EL JUTE	ALDEA
PUEBLO NUEVO	ALDEA
Municipio CABAÑAS	
Nombre	Categoría
SAN VICENTE	ALDEA
Municipio LA UNIÓN	
Nombre	Categoría
TAGUAYNI	ALDEA
TASHARTE	ALDEA
Municipio HUITÉ	
Nombre	Categoría
SAN MIGUEL	ALDEA
LA OSCURANA	ALDEA

Distrito Electoral **CHIQUMULA**

Municipio CHIQUMULA	
Nombre	Categoría
SANTA ELENA	ALDEA
EL BARRIAL O BARRIAL	ALDEA
EL CARRIZAL	ALDEA
EL CONACASTE	ALDEA
EL INGENIERO	ALDEA
EL MORRAL	ALDEA
EL PALMAR	ALDEA
LA CATOCHA	ALDEA
MARAXCO	ALDEA
SAN ESTEBAN	ALDEA
Municipio SAN JUAN ERMITA	
Nombre	Categoría
ENCUENTROS	ALDEA
Municipio JOCOTÁN	
Nombre	Categoría
CANAPARA ABAJO	ALDEA
ENCUENTROS DE GUARAQUICHE	ALDEA
Municipio CAMOTÁN	
Nombre	Categoría
CAPARJA	ALDEA
LA LIBERTAD	ALDEA
TESORO	ALDEA
Municipio OLOPA	
Nombre	Categoría
CAYUR O LAGUNA DE CAYUR	ALDEA
EL CERRON	ALDEA
Municipio ESQUIPULAS	
Nombre	Categoría
CHANMAGUA	ALDEA
MONTEROS	ALDEA
Municipio CONCEPCIÓN LAS MINAS	
Nombre	Categoría
ERMITA	ALDEA

Handwritten marks: X, OS, X, and a signature.



Tribunal Supremo Electoral

25



Municipio **QUEZALTEPEQUE**

Nombre
CUJE
ESTANZUELA ABAJO
LA CALERA

Categoría
CASERIO
ALDEA
CASERIO

Municipio **IPALA**

Nombre
AMATILLO

Categoría
ALDEA

Distrito Electoral **JALAPA**

Municipio **JALAPA**

Nombre
LA FUENTE DE LA MONTAÑA
LA LAGUNETA
LA PASTORIA
LAS AZUCENAS
LOS IZOTES
MIRAMUNDO
PALO VERDE
SANYUYO
TATASIRIRE O LA TOMA

Categoría
ALDEA
CASERIO
CASERIO
ALDEA
ALDEA
ALDEA
ALDEA
ALDEA
ALDEA

Municipio **SAN LUIS JILOTEPEQUE**

Nombre
LOS AMATES
PALO BLANCO

Categoría
ALDEA
ALDEA

Municipio **MATAQUESCUINTLA**

Nombre
LA SIERRA O SAN JOSE LA SIERRA
LAS FLORES O SAN ANTONIO LAS FLORES
SAMPAQUISUY
SAN MIGUEL

Categoría
ALDEA
ALDEA
ALDEA
ALDEA

Distrito Electoral **JUTIAPA**

Municipio **JUTIAPA**

Nombre
CANDAS
CERRO GORDO
JICARO GRANDE
LAS ANONAS
LOMITAS
SAN ANTONIO

Categoría
ALDEA
ALDEA
CASERIO
CASERIO
ALDEA
ALDEA

Municipio **AGUA BLANCA**

Nombre
CAÑAS O LAS CAÑAS

Categoría
ALDEA

Municipio **ASUNCIÓN MITA**

Nombre
TIUCAL ABAJO O TIUCAL

Categoría
ALDEA

Municipio **YUPILTEPEQUE**

Nombre
EL JICARO

Categoría
ALDEA

Municipio **ATESCATEMPA**

Nombre
CONTEPEQUE

Categoría
ALDEA

Municipio **ZAPOTITLÁN**

Nombre
SAN ANTONIO PAPATURRO

Categoría
ALDEA



Tribunal Supremo Electoral



Municipio COMAPA	
Nombre	Categoría
ESTANZUELA	ALDEA
SAN CRISTOBAL	ALDEA
Municipio JALPATAGUA	
Nombre	Categoría
AZULCO	ALDEA
EL COCO	CASERIO
SAN FRANCISCO EL ROSARIO	ALDEA
SAN IXTAN	ALDEA
Municipio MOYUTA	
Nombre	Categoría
CIUDAD PEDRO DE ALVARADO	ALDEA
MONTUFAR O CENTRO ADMINISTRATIVO	PARCELAMIENTO
Municipio QUESADA	
Nombre	Categoría
SANTA GERTRUDIS	ALDEA
DON DIEGO RIO DE PAZ	ALDEA

TERCERO: CAMPAÑAS. A partir del día siguiente de la publicación del presente Decreto en el Diario Oficial, se podrán realizar campañas de divulgación, información y formación cívica, a favor de someter o no el Reclamo Territorial, Insular y Marítimo entre Guatemala y Belice a la Corte Internacional de Justicia, debiendo observarse en lo aplicable las normas que para las Elecciones Generales establece la Ley Electoral y de Partidos Políticos, así como por las específicas que emita el Tribunal;

CUARTO: NORMAS ESENCIALES DE LA CONSULTA POPULAR.

- a) La Consulta Popular se iniciará con la vigencia del presente Decreto y terminará al ser declarada su conclusión mediante Decreto dictado por este Tribunal.
- b) Podrán participar en la Consulta Popular los ciudadanos que se encuentren inscritos en el Registro de Ciudadanos al 17 de diciembre de 2017.
- c) Deberá realizarse en un ambiente de libertad y plena vigencia de los derechos constitucionales. La declaratoria de un estado de excepción no suspenderá la Consulta Popular.
- d) Todas las fuerzas de seguridad del Estado deberán prestar el auxilio que las autoridades y funcionarios de los órganos electorales requieran, para asegurar el orden, garantizar la libertad y la legalidad de la Consulta Popular. Así mismo, los funcionarios públicos deben prestar la colaboración que soliciten las autoridades e integrantes de los órganos electorales, para asegurar la eficiencia del proceso electoral. El auxilio y colaboración que se preste se hará bajo la responsabilidad de quien fuere requerido.



Tribunal Supremo Electoral



- e) Regirá el sistema de mayoría relativa para efecto del resultado de la Consulta Popular.
- f) En casos de fuerza mayor, el Tribunal tiene la facultad de modificar la ubicación o el número de circunscripciones electorales municipales rurales indicadas en el numeral SEGUNDO de este Decreto, de conformidad con lo que disponen los artículos 224 y 231 de la Ley Electoral y de Partidos Políticos.
- g) Durante la Consulta Popular, en lo relativo a esta materia, todos los días y horas son hábiles.
- h) La Consulta Popular a que se convoca, deberá ser divulgada para conocimiento de la ciudadanía, no pudiéndose usar recursos ni bienes del Estado para hacer propaganda que induzca a los votantes en determinado sentido.

QUINTO: PROHIBICIONES.

- a) Es prohibido hacer divulgación cívica, pegando o pintando rótulos en esfiges, paredes, señales, puentes y monumentos, salvo que se trate de propiedad privada y se cuente con autorización escrita del propietario.
- b) No es permitido usar vehículos de cualquier tipo, con altoparlantes, para fines de divulgación de la Consulta Popular, antes de las siete y después de las veinte horas.
- c) Realizar propaganda de la Consulta Popular o de cualquier clase el día del evento y durante las treinta y seis horas anteriores a la misma. Las encuestas y estudios de opinión no podrán ser publicados durante los quince días previos al de la Consulta Popular.
- d) El expendio o distribución de licores, bebidas alcohólicas y fermentadas o su consumo en lugares públicos, desde las doce horas del día anterior a la Consulta Popular y hasta las seis horas del día siguiente de ésta.
- e) Se prohíbe usar los recursos y bienes del Estado para divulgación cívica.
- f) Los funcionarios y empleados públicos tienen prohibido, dedicarse durante la jornada de trabajo, a funciones o actividades de carácter político electoral, así como emplear su autoridad o influencia a favor del SI o del NO.
- g) Los miembros del Ejército y de los cuerpos de seguridad del Estado o sus instituciones, tienen prohibido participar en actos de carácter político o de divulgación cívica.



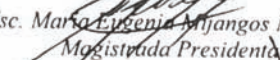
Tribunal Supremo Electoral

- h) *Hacer divulgación anónima. En toda publicación efectuada en los medios de comunicación social deberá señalarse el nombre del responsable.*
- i) *Limitar el uso gratuito para colocación de divulgación en los postes o de poste a poste, colocado dentro de calles, avenidas o carreteras del país;*
- j) *Las demás actividades prohibidas en leyes y reglamentos, así como en disposiciones que dicte este Tribunal.*


SEXO: VIGENCIA. *El presente Decreto entrará en vigor el día de su publicación en el Diario Oficial.*


DADO EN LA SEDE DEL TRIBUNAL SUPREMO ELECTORAL, en la ciudad de Guatemala el día veintitrés de octubre de dos mil diecisiete.


COMUNIQUESE:

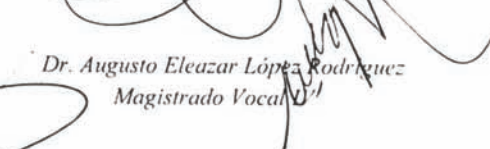

Msc. María Eugenia Mijangos Martínez
Magistrada Presidenta





Lic. Julio René Solórzano Barrios
Magistrado Vocal I


Lic. Mario Ismael Aguilar Elizardi
Magistrado Vocal II


Dr. Jorge Mario Valenzuela Díaz
Magistrado Vocal III


Dr. Augusto Eleazar López Rodríguez
Magistrado Vocal IV

ANTE MÍ:


Licda. Elisa Virginia Guzmán Paz
Encargada del Despacho
Secretaría General





Tribunal Supremo Electoral

**DECRETO NÚMERO 2-2017
EL TRIBUNAL SUPREMO ELECTORAL**

CONSIDERANDO:

- I) *Que este Tribunal a través de Decreto número 1-2017, convocó a los ciudadanos de la República en todos los distritos electorales a Consulta Popular sobre el diferendo territorial, insular y marítimo entre Guatemala y Belice, para el día DOMINGO DIECIOCHO DE MARZO DE DOS MIL DIECIOCHO;*
- II) *Que la fecha indicada coincide con el quinto domingo de cuaresma, ocasión en la que se llevan a cabo actos religiosos que motivan el desplazamiento de numerosos devotos, lo que podría incidir en el nivel de participación ciudadana en la Consulta Popular; y siendo una de las funciones de este Tribunal, procurar la mayor participación posible, es necesario analizar la conveniencia de diferir la fecha señalada para la celebración de la misma;*
- III) *Esta máxima autoridad electoral, en vista de lo indicado en el numeral que precede, estima necesario modificar la fecha de celebración de la referida Consulta Popular;*
- IV) *Que asimismo es pertinente suprimir la literal e) del numeral QUINTO: PROHIBICIONES del decreto relacionado, emitiendo la disposición que corresponde;*

POR TANTO:

Este Tribunal, con fundamento en lo considerado y en lo preceptuado en los artículos: 137, 140, 141, 147, 152, 153, 154 y 223 de la Constitución Política de la República de Guatemala; 1, 2, 3, 8, 9, 12, 13, 15, 121, 122, 125, 128, 129, 131, 132, 144, 193, 194, 195, 196, 197, 198, 199 inciso d), 202, 223, 224, 225, 232, 233, 243, 245 y 250 bis de la Ley Electoral y de Partidos Políticos; y 1, 3, 4, 5, 6, 7, 8, 9, 10, 69, 128, 129, 130, 131, 132, 133 y 134 del Reglamento de la Ley Electoral y de Partidos Políticos; 6 y 45 de la Ley del Organismo Judicial;

DECRETA:

PRIMERO: *Modificar parcialmente el numeral SEGUNDO, del Decreto número 1-2017, emitido con fecha 23 de octubre del año en curso, en el sentido que la Consulta Popular sobre el diferendo territorial, insular y marítimo entre Guatemala y Belice, se practicará en un solo día, el domingo QUINCE DE ABRIL DE DOS MIL DIECIOCHO.*

SEGUNDO: *Modificar la literal b) del numeral CUARTO: NORMAS ESENCIALES DE LA CONSULTA POPULAR, del Decreto referido, la cual queda así:*

"b) Podrán participar en la Consulta Popular los ciudadanos que se encuentren inscritos en el Registro de Ciudadanos al 14 de enero de 2018."



Tribunal Supremo Electoral

DECRETO NÚMERO 2-2017

TERCERO: Suprimir la literal e) del numeral **QUINTO: PROHIBICIONES**, del Decreto 1-2017 anteriormente identificado;

CUARTO: VIGENCIA. El presente Decreto entrará en vigor el día de su publicación en el Diario Oficial.

DADO EN LA SEDE DEL TRIBUNAL SUPREMO ELECTORAL, en la ciudad de Guatemala, el día nueve de noviembre de dos mil diecisiete.

COMUNÍQUESE:

Msc. María Eugenia Mijangos Martínez
Magistrada Presidenta



Lic. Julio René Solorzano Barrios
Magistrado Vocal I

Lic. Mario Ismael Aguilar Elizardi
Magistrado Vocal II

Dr. Rudy Marlon Pineda Ramírez
Magistrado Vocal III

Msc. Oscar Emilio Sequén Jocop
Magistrado Vocal IV

ANTE MÍ:

Licda. Elisa Virginia Guzmán Paz
Encargada del Despacho
Secretaría General





Decreto de conclusión





DECRETO 1-2018

Comunicación

Tribunal Supremo Electoral

DECRETO NÚMERO 1-2018
EL TRIBUNAL SUPREMO ELECTORAL

CONSIDERANDO:

- D) Que el Congreso de la República, a través de Decreto No. 31-2010, de fecha 9 de septiembre de 2010, publicado en el Diario de Centro América el 7 de octubre de 2010, aprobó el Acuerdo Especial entre Guatemala y Belice para someter el Reclamo Territorial, Insular y Marítimo de Guatemala a la Corte Internacional de Justicia y dispuso someter al procedimiento consultivo previsto en el artículo 173 y 19 Transitorio de las Disposiciones Transitorias y Finales de la Constitución Política de la República, el compromiso contenido en dicho Acuerdo;
- II) Que el señor Presidente del Congreso de la República, mediante oficio de fecha 9 de agosto de 2017, remitió copia del Acuerdo número 22-2017, para que se realizara la convocatoria a Consulta Popular, con el objeto que se sometiera a la ciudadanía, la pregunta a que se refiere el artículo 5 del Decreto No. 31-2010, antes citado;
- III) Que es atribución de este Tribunal convocar y organizar los procesos electorales, así como cumplir y hacer que se cumplan las disposiciones legales sobre los mismos, por lo que en observancia a dicha normativa, era imperativo convocar a Consulta Popular, por haber formulado solicitud el Congreso de la República;
- IV) Que este Tribunal a través del Decreto número 1-2017, modificado mediante Decreto 2-2017, convocó a los ciudadanos de la República en todos los distritos electorales a Consulta Popular sobre el diferendo territorial, insular y marítimo entre Guatemala y Belice, para el día DOMINGO QUINCE DE ABRIL DE DOS MIL DIECIOCHO, para que se pronunciaran afirmativa o negativamente, marcando en la papeleta respectiva sobre el SI o el NO, a la siguiente pregunta que formuló el Congreso de la República:

¿ESTÁ USTED DE ACUERDO QUE CUALQUIER RECLAMO LEGAL DE GUATEMALA EN CONTRA DE BELICE SOBRE TERRITORIOS CONTINENTALES E INSULARES Y CUALESQUIERA ÁREAS MARÍTIMAS CORRESPONDIENTES A DICHOS TERRITORIOS SEA SOMETIDO A LA CORTE INTERNACIONAL DE JUSTICIA PARA SU RESOLUCIÓN DEFINITIVA Y QUE ÉSTA DETERMINE LAS FRONTERAS DE LOS RESPECTIVOS TERRITORIOS Y ÁREAS DE LAS PARTES?
- V) Que de conformidad con la Ley Electoral y de Partidos Políticos, le corresponde resolver en única instancia las consultas populares, pronunciándose en primer término sobre la nulidad de votaciones, y en su caso, sobre la validez y resultados de la consulta;
- VI) Que en la Consulta Popular celebrada el día quince de abril del año en curso se obtuvieron en toda la República, según consta en la documentación pertinente, los siguientes resultados definitivos:



DECRETO 1-2018

Tribunal Supremo Electoral

VOTOS SI	VOTOS NO	VOTOS NULOS	VOTOS EN BLANCO	VOTOS INVÁLIDOS	VOTOS EMITIDOS
1,783,600	76,074	43,542	49,870	6,984	1,960,070

VII) Que del examen de las actas de revisión final de escrutinios de la Junta Electoral del Distrito Central, de las Juntas Electorales Departamentales y demás documentación correspondiente a dicha Consulta Popular, se establece que no existe impugnación alguna que deba resolverse, por lo que es procedente declarar la validez de la misma y que el resultado obtenido es mayoritario a favor del SI, debiendo hacerse la declaración que corresponde;

POR TANTO:

Con fundamento en los artículos 173, 223 y 280 de la Constitución Política de la República de Guatemala; 1, 3, 12, 13, 121, 125, 131, 132, 144, 193, 196, 199, 202, 209, 210, 234, 235, 238, 243, 244, 245, 246 y 250 bis de la Ley Electoral y de Partidos Políticos (Decreto Numero 1-85 de la Asamblea Nacional Constituyente y sus reformas);

DECRETA:


PRIMERO: Declarar la validez de la Consulta Popular sobre el diferendo territorial, insular y marítimo entre Guatemala y Belice, realizada el día 15 de abril del año en curso, que conforme a la convocatoria realizada mediante Decreto número 1-2017, modificado por Decreto número 2-2017, obtuvo mayoría relativa la opción **SI** elegida por la ciudadanía, respecto a la pregunta formulada por el Congreso de la República, según los resultados definitivos consignados en el VI Considerando de este Decreto.


SEGUNDO: Declarar la conclusión del comicio Consulta Popular sobre el diferendo territorial, insular y marítimo entre Guatemala y Belice, referido en el numeral que precede, y como consecuencia, disueltas la Junta Electoral del Distrito Central, las Juntas Electorales Departamentales y las Juntas Electorales Municipales de todo el país, con excepción de los Órganos Electorales Temporales, que a la presente fecha tengan pendientes actos administrativos y/o jurisdiccionales.

TERCERO: Las asignaciones en concepto de gastos de representación a favor de los órganos electorales temporales referidos, concluyen el 31 de mayo del presente año.

CUARTO. El presente Decreto entrará en vigor al día siguiente de su publicación en el Diario Oficial y debe comunicarse al Congreso de la República de Guatemala.

DADO EN LA SEDE DEL TRIBUNAL SUPREMO ELECTORAL, el día veintinueve de mayo de dos mil dieciocho.
COMUNÍQUESE:


Lic. Mario Ismael Aguilar Elizalde
Magistrado Presidente





DECRETO 1-2018

Tribunal Supremo Electoral



Lic. Julio René Solórzano Barrios
Magistrado Vocal I


Dr. Rudy Marlon Pineda Ramírez
Magistrado Vocal II


Dr. Jorge Mario Valenzuela Díaz
Magistrado Vocal III


Msc. Mariá Eugenia Mijangos Martínez
Magistrada Vocal IV

ANTE MÍ:


Licda. Elisa Virginia Guzmán Paz
Encargada del Despacho
Secretaría General







Acuerdos

más relevantes





Tribunal Supremo Electoral
ACUERDO No. 278-2017



EL TRIBUNAL SUPREMO ELECTORAL

CONSIDERANDO

Que con fecha dos de agosto de dos mil diecisiete, el Congreso de la República de Guatemala por medio del Acuerdo No. 22-2017, dispuso facultar a su Presidente para que en forma inmediata y en representación de ese organismo presentará a este Tribunal dicho acuerdo, a efecto de que se realice la convocatoria a consulta popular sobre la aprobación del compromiso contenido en el "Acuerdo Especial entre Guatemala y Belice para someter el Reclamo Territorial, Insular y Marítimo de Guatemala a la Corte Internacional de Justicia".

CONSIDERANDO

Que de conformidad con los artículos 173 de la Constitución Política de la República de Guatemala y 250 BIS de la Ley Electoral y de Partidos Políticos, es atribución del Tribunal Supremo Electoral convocar y organizar los procesos de consulta popular, así como emitir las normas específicas que sean necesarias para su realización.

CONSIDERANDO

Que es necesaria la divulgación e información a la población sobre el proceso de consulta popular del diferendo Guatemala-Belice, sin que se usen recursos y bienes del Estado para hacer propaganda o emitir mensaje que pretendan inducir a la población a votar en determinado sentido.

CONSIDERANDO

Que es atribución de este Tribunal, dictar las disposiciones destinadas a hacer que se cumplan las disposiciones legales sobre organizaciones políticas y procesos electorales.

POR TANTO

Este Tribunal con base en lo considerado y en ejercicio de las facultades que le confieren los artículos 121, 125, inciso c), 222, 223 del Decreto 1-85 de la Asamblea Nacional Constituyente (Ley Electoral y de Partidos Políticos);

ACUERDA

Aprobar el siguiente:

Reglamento de publicidad y participación de las organizaciones políticas en la consulta popular sobre el "Acuerdo Especial entre Guatemala y Belice para someter el Reclamo Territorial, Insular y Marítimo de Guatemala a la Corte Internacional de Justicia"



Tribunal Supremo Electoral

CAPÍTULO I

DISPOSICIONES GENERALES



Artículo 1. Objeto. El objeto del presente reglamento, es normar la publicidad y divulgación de información relacionada con la consulta popular del diferendo de Guatemala con Belice y regular la participación de las organizaciones políticas en las mismas, estableciendo los lineamientos generales, así como limitaciones y prohibiciones para su realización y se regirá, además de las disposiciones de este reglamento, por las contenidas en la Ley Electoral y de Partido Políticos y su Reglamento y en lo no previsto o no aplicable por la naturaleza del proceso, por las disposiciones que para cada situación concreta emita este Tribunal.

Artículo 2. Ambito de aplicación. El presente reglamento es aplicable dentro del territorio de Guatemala, sin excluir los medios digitales, redes sociales o cualquier otro medio de comunicación por medio de internet, que aún siendo contratado o administrado desde otro Estado su fin sea difundir mensajes dentro del territorio guatemalteco.

Artículo 3. Definiciones. Para la aplicación del presente reglamento y en lo relativo al procedimiento consultivo, se entenderá por:

- a. **Consulta popular o proceso consultivo:** la consulta popular sobre el Acuerdo Especial entre Guatemala y Belice para someter el Reclamo Territorial, Insular y Marítimo de Guatemala a la Corte Internacional de Justicia
- b. **Divulgar:** Publicar, extender, poner información al alcance de la ciudadanía información relacionada con la consulta popular.
- c. **Publicidad:** la establecida en el artículo 4 del presente reglamento
- d. **Propaganda:** Sin perjuicio de lo establecido en la Ley Electoral y de Partidos Políticos y su Reglamento, para los fines específicos de este reglamento, se entenderá además como propaganda, cualquier acción tendiente de dar a conocer o promover la consulta popular del diferendo de Guatemala con Belice, con el fin de atraer simpatizantes o afiliados a determinada organización política.

CAPÍTULO II

DE LA DIVULGACIÓN DE LA CONSULTA POPULAR

Artículo 4. Publicidad sobre la consulta popular. Se entiende por publicidad de la consulta popular, cualquier divulgación sobre el proceso consultivo relacionadas con el compromiso contenido en el "Acuerdo Especial entre Guatemala y Belice para someter el Reclamo Territorial, Insular y Marítimo de Guatemala a la Corte Internacional de Justicia", que no pretenda inducir a la población a votar en determinado sentido y que por tratarse de un asunto relacionado con la agenda de intereses estratégicos del Estado; las dos únicas instancias involucradas serán el Tribunal Supremo Electoral y el Organismo Ejecutivo, a través del Ministerio de Relaciones Exteriores; cada una, según sus funciones y marcos de competencia y aquellas entidades en quienes cualquiera de las anteriores decidan solicitar apoyo.

Corresponde al Tribunal Supremo Electoral, como máxima autoridad en materia electoral, el diseño e implementación de las actividades y materiales relacionados con la divulgación del proceso consultivo.



3 de 4
ACUERDO No. 278-2017



Tribunal Supremo Electoral

Artículo 5. De los bienes y recursos del Estado para publicidad. Los bienes y recursos del Estado podrán utilizarse únicamente para la divulgación y publicidad que tienda a informar a la ciudadanía sobre el motivo de la convocatoria a la consulta popular y el proceso consultivo.

Queda prohibido usar recursos o bienes del Estado, para divulgar información o hacer publicidad que induzca a los ciudadanos a votar en determinado sentido.

Artículo 6. Promoción personal. Ninguna persona individual por sí o por medio de persona jurídica constituida legalmente o de hecho, podrá utilizar el proceso consultivo como medio de promoción personal con fines de participación política o como medio de afiliación para la conformación de organizaciones políticas o participación en las ya existentes.

Ninguna persona individual o jurídica extranjera podrá realizar propaganda, por sí mismas o por medio de terceros, promoviendo el voto en determinado sentido.

CAPÍTULO III

DE LA PARTICIPACIÓN DE LAS ORGANIZACIONES POLITICAS

Artículo 7. Participación de organizaciones políticas. Las organizaciones políticas no están facultadas a participar en la convocatoria, difusión, organización y planificación del proceso de la Consulta Popular.

Artículo 8. Información a sus afiliados. Las organizaciones políticas podrán informar a sus afiliados sobre el contenido de la Consulta Popular, debiendo fundamentar sus actuaciones bajo el concepto de proselitismo definido por la Ley Electoral y de Partidos Políticos y reglamentos aplicables.

Artículo 9. Prohibiciones. Queda prohibido a las organizaciones políticas, en el marco del proceso consultivo:

- a. Llevar a cabo cualquier actividad orientada a difundir, captar, estimular o persuadir electores, ya sea como organización política o por medios de terceros.
- b. Promover políticamente a ciudadanos, o posibles candidatas a través de cualquier medio de comunicación, todo lo cual será considerado como propaganda electoral ilegal, para lo cual se aplicarán en lo que fuere aplicable, las normas correspondientes establecidas en la Ley Electoral de Partidos Políticos y su Reglamento, el Reglamento de la Unidad Especializada sobre Medios de Comunicación y Estudios de Opinión y el Reglamento de Control y Fiscalización de las Finanzas de las Organizaciones Políticas.
- c. Las organizaciones políticas no podrán interferir, influir, presionar o condicionar la decisión de sus afiliados o de la ciudadanía en general a votar en determinado sentido en la consulta popular.
- d. Utilizar el proceso consultivo como medio de afiliación.

Artículo 10. Del financiamiento. No se otorgará financiamiento alguno a los partidos políticos y tampoco podrán solicitar financiamiento privado, para actividades vinculadas al proceso consultivo.



Tribunal Supremo Electoral


Artículo 11. Sanciones. Cualquier violación a lo establecido en el presente reglamento y demás normas aplicables, será sancionada de conformidad con la Ley Electoral y de Partidos Políticos y su Reglamento.

Los integrantes de las organizaciones políticas, así como las personas individuales o jurídicas que aprovechen el proceso consultivo para fines electorales y/o distintos a su naturaleza, no serán inscritos como candidatos a cargos de elección popular durante el proceso electoral a realizarse en 2019, de conformidad con lo establecido en artículo 94 BIS de la Ley Electoral y de Partidos Políticos y 62 quater del Reglamento de la misma ley.


Artículo 12. Lo no previsto en este Reglamento será resuelto por el Tribunal Supremo Electoral.


DADO EN LA SEDE DEL TRIBUNAL SUPREMO ELECTORAL, el día veintidós de diciembre de dos mil diecisiete.


COMUNÍQUESE.



MSc. Maria Eugenia Mijangos Martínez
Magistrada Presidenta





Lic. Julio René Solorzano Barrios
Magistrado Vocal I


Lic. Mario Ismael Aguilar Elizardi
Magistrado Vocal II


Dr. Rudy Marlon Pineda Ramírez
Magistrado Vocal III


Dr. Jorge Mario Valenzuela Díaz
Magistrado Vocal IV

ANTE MÍ:


Licda. Elisa Virginia Guzmán Paz
Encargada del Despacho
Secretaría General





Comunicación



Tribunal Supremo Electoral

ACUERDO NÚMERO 40-2018

EL TRIBUNAL SUPREMO ELECTORAL

CONSIDERANDO:

Que el Tribunal Supremo Electoral, es la máxima autoridad en materia electoral, es independiente y por consiguiente no supeditado a organismo alguno del Estado. Su organización, funcionamiento y atribuciones están determinados en la Ley Electoral y de Partidos Políticos, correspondiéndole, convocar y organizar los procesos electorales y consultivos, velar por el fiel cumplimiento de la Constitución Política de la República de Guatemala, leyes y disposiciones que garanticen el derecho de organización y participación política de los ciudadanos;

CONSIDERANDO:

Que esta máxima autoridad electoral a través de los Decretos Nos. 1-2017 y 2-2017 convocó a los ciudadanos de todos los distritos electorales de la República de Guatemala, a Consulta Popular y que es derecho y deber de los ciudadanos velar por la libertad y efectividad del sufragio y la pureza del proceso electoral o consultivo, por lo que es necesario, establecer las disposiciones que regulen y hagan efectiva la participación de los ciudadanos y ciudadanas guatemaltecos, en los procesos electorales, como Observadores Nacionales;

POR TANTO:

Este Tribunal, con fundamento en lo considerado y en lo que para el efecto preceptúan los artículos: 136 y 223 de la Constitución Política de la República de Guatemala, 1, 3, 9, 121, 125, 128, 129, 130, 154, 185, 194, 223, 233 y 250 bis de la Ley Electoral y de Partidos Políticos (Decreto Número 1-85 de la Asamblea Nacional Constituyente y sus reformas),

ACUERDA:

ARTÍCULO 1º. Es derecho de los ciudadanos guatemaltecos participar como observadores de la Consulta Popular 2018. Los observadores nacionales debidamente acreditados, podrán participar en la referida Consulta.

ARTÍCULO 2º. Para ser Observador Nacional Electoral, se requiere:

- a) Ser ciudadano guatemalteco, en el pleno goce de sus derechos civiles y políticos;
- b) Estar inscrito en el Registro de Ciudadanos, debiendo acreditar esta circunstancia con la constancia de inscripción como ciudadano;
- c) Pertenecer a una asociación con fines políticos no partidarios, organización no gubernamental, asociación sin fines de lucro o grupo legalmente constituido para realizar observación electoral, o bien, contar con el aval de alguna de las entidades mencionadas, debiendo presentar certificación extendida por el representante legal de la asociación o grupo al que pertenece el ciudadano interesado, o de la entidad que le brinda su aval;
- d) Presentar fotocopia simple del documento de personal de Identificación -DPI-;
- e) Presentar solicitud para participar como observador ante la máxima autoridad del Tribunal Supremo Electoral;

ARTÍCULO 3º. Para obtener la acreditación respectiva, los ciudadanos interesados deberán presentar solicitud personal, de conformidad con el siguiente procedimiento:

6a. avenida 0-32 zona 2, Guatemala, C.A. • línea directa: 1580 • PBX: 2413 0303 • planta 2232 0382 al 5.
sitio web: www.tse.org.gt • e-mail: tse@tse.org.gt



Tribunal Supremo Electoral



- 1) La solicitud deberá efectuarla la agrupación o entidad a la cual pertenezca el interesado, o que le otorgue el aval, en el formulario, que podrá obtenerse gratuitamente en la sede del Tribunal Supremo Electoral, en las Delegaciones Departamentales y Subdelegaciones Municipales del Registro de Ciudadanos o a través de la página web del Tribunal, según la programación que para el efecto señalen las autoridades electorales;
- 2) Acompañar a la solicitud, la documentación que acredite los requisitos señalados en el artículo que precede;

ARTÍCULO 4°. Cualquier asociación con fines políticos, organizaciones no gubernamentales, asociaciones sin fines de lucro o grupos de cincuenta o más ciudadanos constituidos para realizar Observación Electoral, deben presentar al Tribunal Supremo Electoral, la solicitud y documentación requerida, para su acreditación respectiva, a partir a de la fecha de publicación de este Acuerdo en el Diario de Centro América y hasta 31 de marzo del año en curso, siendo responsables, ante el Tribunal Supremo Electoral, de la actividad que desarrollen los Observadores Nacionales, y a través de las mismas, se harán las comunicaciones pertinentes.

ARTÍCULO 5°. Los ciudadanos acreditados como observadores en el proceso consultivo podrán solicitar al Tribunal Supremo Electoral, a las Juntas Electorales Departamentales, a las Juntas Electorales Municipales y a las Juntas Receptoras de Votos que corresponda, la información del proceso consultivo pertinente, para el mejor desarrollo de sus actividades. Dicha información podrá ser proporcionada siempre que existan las posibilidades materiales o técnicas para su entrega, con observancia a lo que establece la Ley de Acceso a la Información Pública, Decreto 57-2008.

ARTÍCULO 6°. El día de la Consulta Popular, los observadores electorales, podrán ingresar a los centros de votación, con su acreditación visible, respetando las leyes y autoridades del Tribunal Supremo Electoral, pudiendo observar lo siguiente:

- 1) Instalación de mesas receptoras de votos;
- 2) Apertura de votación;
- 3) Desarrollo de la votación;
- 4) Escrutinio de la votación en las Juntas receptoras de votos; y
- 5) Cierre de la votación y llenado del acta de cierre de escrutinio.

ARTÍCULO 7°. Los observadores electorales que hayan sido acreditados tienen las prohibiciones siguientes:

- 1) Interferir y/o obstaculizar a las autoridades electorales en el ejercicio de sus funciones;
- 2) Exteriorizar cualquier expresión de ofensa o difamación en contra de instituciones, autoridades electorales;
- 3) Declarar el triunfo de los aspectos consultados a los ciudadanos por medio de la consulta popular;
- 4) Hacer declaraciones personales, sobre el proceso consultivo observado
- 5) Actuar como miembros de Juntas Electorales, ante el Tribunal Supremo Electoral o, Juntas Receptoras de Votos o Voluntarios Cívicos;
- 6) El acceso con los electores;
- 7) Intervenir en la logística del proceso electoral;
- 8) La sub-acreditación;



Tribunal Supremo Electoral



ARTÍCULO 8°. Todo observador nacional electoral deberá:

- a) Respetar la Constitución Política de la República, leyes, reglamentos y normas y disposiciones que rijan en el país, así como las disposiciones emitidas por el Tribunal Supremo Electoral;
- b) Respetar a las autoridades del Tribunal Supremo Electoral;
- c) Respetar los principios de objetividad, imparcialidad, no injerencia y confidencialidad de la información;
- d) Abstenerse de obstaculizar el desarrollo del proceso consultivo, de interferir en las investigaciones de las denuncias presentadas y en los asuntos internos del Tribunal Supremo Electoral;

ARTÍCULO 9°. Los observadores electorales nacionales deberán presentar, por conducto de la asociación o grupo responsable, el informe de sus actividades y del desarrollo de la jornada electoral o consultiva, una vez que ésta haya concluido.

El Tribunal, podrá publicar los informes que resulten de la actividad de los observadores consultivos y en ningún caso los informes, juicios, opiniones o conclusiones de los observadores consultivos, tendrán efectos jurídicos sobre el proceso consultivo y los resultados.

ARTÍCULO 10°: Los observadores consultivos nacionales, que hagan uso indebido de su acreditación, o no se ajusten a las disposiciones establecidas en la Ley Electoral y de Partidos Políticos o al presente Acuerdo, se les cancelará inmediatamente su acreditación y se les inhabilitará para participar como observadores en procesos electorales o consultivos posteriores.

ARTÍCULO 11°: La función de los Observadores Consultivos Nacionales finaliza, el día que se publique en el Diario de Centro América, el Acuerdo mediante el cual el Tribunal, declare la conclusión de la Consulta Popular 2018, iniciado con la convocatoria contenida en los Decretos Números 1-2017 y 2-2017.

ARTÍCULO 12°: Forma parte del presente Acuerdo el "Manual de Observación Electoral", elaborado por el Tribunal Supremo Electoral.

ARTÍCULO 13°: El presente Acuerdo entrará en vigor al día siguiente de su publicación en el Diario Oficial.

DADO EN LA SEDE DEL TRIBUNAL SUPREMO ELECTORAL: en la ciudad de Guatemala, el día veinticinco de enero de dos mil dieciocho.

COMUNÍQUESE.

Msc. María Eugenia Mijangos Martínez
Magistrada Presidenta



Lic. Julio René Solorzano Barrios
Magistrado Vocal I

Lic. Mario Ismael Aguilar Elkzardi
Magistrado Vocal II



Tribunal Supremo Electoral

Dr. Rudy Marlon Pineda Ramírez
Magistrado Vocal III

Dr. Jorge Mario Valenzuela Díaz
Magistrado Vocal IV

ANTE MÍ:

Licda. Elisa Virginia Guzmán Paz
Encargada del Despacho
Secretaría General





Tribunal Supremo Electoral

ACUERDO NÚMERO 41-2018
EL TRIBUNAL SUPREMO ELECTORAL



CONSIDERANDO:

Que el Tribunal Supremo Electoral, es la máxima autoridad en materia electoral, es independiente y por consiguiente no supeditado a organismo alguno del Estado. Su organización, funcionamiento y atribuciones están determinados en la Ley Electoral y de Partidos Políticos, correspondiéndole convocar y organizar los procesos electorales, velar por el fiel cumplimiento de la Constitución Política de la República de Guatemala, leyes y disposiciones que garanticen el derecho de organización y participación política de los ciudadanos;

CONSIDERANDO:

Que esta máxima autoridad electoral a través de los Decretos Nos. 1-2017 y 2-2017 convocó a los ciudadanos de todos los distritos electorales de la República de Guatemala, a Consulta Popular y que la Observación Electoral Internacional garantiza la integridad del proceso electoral a través de actividades preparatorias, de vigilancia y de información, además, promueve la democracia del país, dándole solidez al proceso consultivo y confianza a los electores, por lo que deviene necesario emitir las disposiciones que regulen y hagan efectiva la participación de los Observadores Internacionales de la Consulta Popular y en ese sentido debe emitirse la disposición que corresponde;

POR TANTO:

Con fundamento en lo considerado y en lo que para el efecto preceptúan los artículos: 223 de la Constitución Política de la República de Guatemala; 1, 125, 128, 129, 130, 193, 194, 223 y 250 bis de la Ley Electoral y de Partidos Políticos (Decreto Número 1-85 de la Asamblea Nacional Constituyente y sus reformas).

ACUERDA:

ARTICULO 1°: *La observación internacional consiste en el conjunto de actividades preparatorias, de vigilancia y de información de un organismo o institución extranjera, conocedores de los procesos electorales, cuyo objetivo primordial es infundir en la ciudadanía una razonable seguridad que en los procesos consultivos se han llevado a cabo con transparencia y son reflejo de la voluntad ciudadana, con absoluto respeto a la soberanía del Estado y de la independencia del Tribunal Supremo electoral;*

ARTICULO 2°: *Podrán ser observadores internacionales del proceso consultivo, las personalidades, los representantes de gobierno, organizaciones extranjeras u organismos internacionales, quienes previa invitación, sean acreditados ante este Tribunal;*

ARTICULO 3°: *El Tribunal Supremo Electoral, proporcionará los recursos necesarios posibles, para que los observadores puedan cumplir con su misión. En caso de ser necesario, podrán requerirlos a los organismos del Estado.*

ARTICULO 4°: *Los organismos u organizaciones extranjeras, que tengan interés de observar el proceso consultivo, podrán dirigir solicitud escrita al Tribunal Supremo Electoral, especificando las razones en que fundamentan su interés, referencia al tipo de observación que se desea realizar, con indicación de los*



Tribunal Supremo Electoral

nombres de las personas designada para el efecto y tiempo de duración de la observación.

ARTICULO 5°: El documento extendido por este Tribunal que acredite la calidad de observador internacional, deberá llevarse en forma visible, mientras dure la observación.

ARTICULO 6°: Los observadores internacionales podrán:

- a. Accesar a los centros de votación;
- b. Presenciar el inicio y cierre de la votación, así como el escrutinio;
- c. Ingresar al Centro de Información del Tribunal;
- d. Recibir o requerir información del Tribunal, de las Juntas Electorales Departamentales, Juntas Electorales Municipales y Juntas Receptoras de Votos;
- e. Obtener información de las denuncias o quejas respecto al proceso consultivo, que se presenten ante el Tribunal Supremo Electoral, Juntas Electorales Departamentales, Juntas Electorales Municipales y Juntas Receptoras de Votos;
- f. Verificar el ejercicio de los derechos políticos de los ciudadanos;
- g. Observar la participación de los ciudadanos, de las Juntas Electorales Departamentales, Juntas Electorales Municipales y Juntas Receptoras de Votos;

ARTICULO 7°: Son obligaciones de los observadores internacionales:

- a. Respetar la Constitución Política de la República, leyes, reglamentos y normas que rijan en el país, así como las disposiciones emitidas por el Tribunal Supremo Electoral;
- b. Respetar la soberanía del Estado de Guatemala, así como las normas internacionales de derechos humanos;
- c. Respetar la autoridad del Tribunal Supremo Electoral;
- d. Observar los principios de imparcialidad, no injerencia y objetividad de la observación de la Consulta Popular;
- e. Respetar y cumplir el Código de Conducta para Observadores Internacionales de Elección de la Organización de Naciones Unidas, suscrito el 27 de octubre del 2005;
- f. Formular su solicitud de acreditación ante el Tribunal Supremo Electoral, consignando sus datos de identificación personal y el número de su documento de identificación oficial de su país de origen, así como los que se requieran de la organización que representan;
- g. Abstenerse de obstaculizar el desarrollo del proceso consultivo, de interferir en las investigaciones de las denuncias presentadas y en los asuntos internos del Tribunal;



Tribunal Supremo Electoral

h. Entregar copia al Tribunal Supremo Electoral de los informes o declaraciones escritas que formulen, cumpliendo con mantener la exactitud de la observación de la Consulta Popular;

i. Respetar la cultura y costumbres del país;

ARTICULO 8. Los observadores internacionales, deberán presentar informe escrito al Tribunal Supremo Electoral, acerca de los problemas específicos que hayan observado en proceso consultivo.

ARTICULO 9. El Tribunal Supremo Electoral, podrá cancelar la acreditación a cualquier observador, que contravenga las presentes disposiciones, notificando por escrito los motivos de la cancelación, al Organismo o Institución al cual pertenece.

ARTICULO 10. Las misiones diplomáticas acreditadas en el país, podrán ser invitadas por el Tribunal Supremo Electoral para observar el proceso electoral, a través del Jefe de la Misión o bien acreditando representantes oficiales o invitados, según lo permitan las leyes o disposiciones del respectivo país.

ARTICULO 11. Forma parte del presente Acuerdo el "Manual de Observación Electoral", elaborado por el Tribunal Supremo Electoral.

ARTICULO 12. El presente Acuerdo entrará en vigor al día siguiente de su publicación en el Diario Oficial.

DADO EN LA SEDE DEL TRIBUNAL SUPREMO ELECTORAL, en la ciudad de Guatemala, veinticinco de enero de dos mil dieciocho.

COMUNIQUESE.

Msc. María Eugenia Mijangos Martínez
Magistrada Presidenta



Lic. Julio René Solorzano Barrios
Magistrado Vocal I

Lic. Mario Ismael Aguilar Elizardi
Magistrado Vocal II

Dr. Rudy Marlon Pineda Ramirez
Magistrado Vocal III

Dr. Jorge Mario Valenzuela Díaz
Magistrado Vocal IV

ANTE MÍ:

Licda. Elisa Virginia Guzmán Paz
Encargada del Despacho
Secretaría General





Tribunal Supremo Electoral

ACUERDO NÚMERO 170-2018

EL TRIBUNAL SUPREMO ELECTORAL

CONSIDERANDO:

Que el Tribunal Supremo Electoral es la máxima autoridad en materia electoral. Es independiente y por consiguiente, no supeditado a organismo alguno del Estado y le corresponde entre otras, la atribución de cumplir y hacer que se cumplan las disposiciones legales sobre organizaciones políticas y procesos electorales, así como dictar las disposiciones destinadas a hacer efectivas tales normas:

CONSIDERANDO:

Que este Tribunal a través de Decreto número 1-2017, modificado mediante Decreto 2-2017, convocó a los ciudadanos de la República en todos los distritos electorales a Consulta Popular sobre el diferendo territorial, insular y marítimo entre Guatemala y Belice, para el día DOMINGO QUINCE DE ABRIL DE DOS MIL DIECIOCHO:

CONSIDERANDO:

Que la Ley Electoral y de Partidos Políticos, determina que los partidos políticos gozan del derecho de fiscalizar todas las actividades de los comicios, conforme las normas establecidas en la citada Ley, por lo que para el ejercicio de este derecho, se hace necesario convocar a los partidos políticos para que designen un Fiscal Informático titular y un suplente;

POR TANTO:

Este Tribunal, con base en lo considerado, y en lo que para el efecto establecen los artículos: 1, 16, 20 inciso b), 102 inciso b) 121, 125, 128, 129, 130, 131, 132, 142, 143, 144, 144 y 233 de la Ley Electoral y de Partidos Políticos (Decreto número 1-85 de la Asamblea Nacional Constituyente y sus reformas) y 1, 2 y 92 de su Reglamento;

ACUERDA:

ARTÍCULO 1º: Convocar a los partidos políticos para que con motivo de la Consulta Popular sobre el diferendo territorial, insular y marítimo entre Guatemala y Belice, a realizarse el quince de abril de dos mil dieciocho, designen un Fiscal Informático titular y un suplente, quienes podrán fiscalizar y comparar los resultados preliminares de las votaciones;

ARTÍCULO 2º: Disponer que la designación de los Fiscales Informáticos titulares y suplentes, la realicen los Secretarios Generales en esta ciudad capital, ante el Tribunal Supremo Electoral, y los Secretarios Municipales en sus respectivas jurisdicciones, debiendo presentar la nota que los acredite como tales, ante los coordinadores de los Centros de Votación;

ARTÍCULO 3º: El presente Acuerdo entra en vigor inmediatamente.

DADO EN LA SEDE DEL TRIBUNAL SUPREMO ELECTORAL, en la ciudad de Guatemala, el día trece de marzo de dos mil dieciocho.




Tribunal Supremo Electoral


COMUNIQUESE.


Msc. María Eugenia Mijangos Martínez
Magistrada Presidenta




Lic. Julio René Salórzano Barrios
Magistrado Vocal I


Lic. Mario Imael Aguilar Elizardi
Magistrado Vocal II


Dr. Rudy Marlon Pineda Ramírez
Magistrado Vocal III


Dr. Jorge Mario Valenzuela Díaz
Magistrado Vocal IV

ANTE MÍ:


Licda. Elisa Virginia Guzmán Pa
Encargada del Despacho
Secretaría General





Integración de

Juntas Electorales
Departamentales y Municipales





Junta Electoral

Distrito Central

Junta Electoral del Distrito Central	
Presidente	María del Carmen Aceña Villacorta
Secretario	Cynthia Paola Liquez Aldana
Vocal	Carlos Enrique Luna Villacorta
Suplente I	María Leticia Pacheco Taracena
Suplente II	Edgar Estuardo Asturias Utrera

Juntas Electorales

Departamento de Guatemala

Junta Electoral Departamental de Guatemala	
Presidente	Hugo Carlos Fernando Novales Contreras
Secretario	Ricardo Ernesto Marroquín Flores
Vocal	Julio David Galicia Celada
Suplente I	Justo Rolando Pérez Quintana
Suplente II	María Medarda Filomena Castro Ajcot de Us
Delegado Departamental de Guatemala	
Winston Carrillo Gómez	

Junta Electoral Municipal de Santa Catarina Pinula	
Presidente	Ana Mercedes Ramírez Lainez
Secretario	Ana María de Los Ángeles Pérez Ramírez
Vocal	Cruz Anibal López Urbina
Suplente I	Cristian Anibal López Ardón
Suplente II	Kevin Manrinque Urbina Rivera
Subdelegado Municipal	
Nestor Adolfo González Marín	

Junta Electoral Municipal de San José Pinula	
Presidente	Hugo Leonel Rustríán Monterroso
Secretario	Aleyda Marisol Concúa Nájera
Vocal	Marco Leonel Linares Solares
Suplente I	Martha Alicia Solares del Cid
Suplente II	Elsa Marina Rafael Franco
Subdelegada Municipal	
Thelma Judith Barrera López	

Junta Electoral Municipal de San José del Golfo	
Presidente	Nery Orlando Pineda Herrera
Secretario	Adria Rosa Isidra Gudiel Palencia
Vocal	Carla Siomara Beltrán
Suplente I	Lilian Mariela Castro Sandoval de Sirín
Suplente II	Elionay Roberto Mayén López
Subdelegado Municipal	
Dick Edward Díaz Valiente	

Junta Electoral Municipal de Palencia	
Presidente	Jorge Giovanni Alvizures Del Cid
Secretario	Mariano Benjamin Reyes Zapata
Vocal	William Adolfo Aquino Ariana
Suplente I	Alvaro Ernesto Pineda Jolón
Suplente II	Carlos Haroldo Huertas Arévalo
Subdelegado Municipal	
Edras Gilberto Tejeda Ayestas	

Junta Electoral Municipal de Chinautla	
Presidente	Astrid Rosaura De la Peña Corado de Ortiz
Secretario	María de los Angeles Flores Rodriguez
Vocal	Anavela Esperanza Peña Pinto
Suplente I	Astrid María Ortiz De La Peña
Suplente II	Paulina De Los Angeles Marroquín Luis
Subdelegados Municipales	
Lisbeth del Milagro Alvizurez Pineda Irving Estuardo Moscoso Aguilar	

Junta Electoral Municipal de San Pedro Ayampuc	
Presidente	Nydia Maribel Osorio Abzún de Dionicio
Secretario	Evelyn María Osorio Abzún de Pineda
Vocal	Mery Marisol Figueroa Gómez de Rosales
Suplente I	Raúl Chavez Tic
Suplente II	Vidal Gustavo Morales Porres
Subdelegado Municipal	
Luis Gilberto Carrillo Chan	

Junta Electoral Municipal de Mixco	
Presidente	Ana Graciela Soria Valenzuela
Secretario	Mirna Lisett Hernández Figueroa
Vocal	Manuel Eduardo Soria Valenzuela
Suplente I	Sofía Raquel del Cid Pineda
Suplente II	Luisa Fernanda Larios
Subdelegados Municipales	
Carlos Arturo Morales Ortiz Walter Vinicio Trujillo Herrera	

Junta Electoral Municipal de San Pedro Sacatepéquez	
Presidente	Juan Sotero Quiyuch Pocón
Secretario	Julio Armando Quiyuch Pocón
Vocal	Alejandro Mauricio Canel Subbuyuj
Suplente I	Venancio Joaquín Tunche
Suplente II	Alberto López Canel
Subdelegado Municipal	
Francisco Ernesto García Hernández	

Junta Electoral Municipal de San Juan Sacatepéquez	
Presidente	María Argelia García Curup
Secretario	Lubia Angelica Rac García
Vocal	María Estela Boj Patzán
Suplente I	Mario Isaías Boj Patzán
Suplente II	Marta Alicia Boror Velásquez
Subdelegada Municipal	
Karla Nancy Elizabeth García Hernández	

Junta Electoral Municipal de San Raimundo	
Presidente	Ana Claudine Estrada Cortave de Illiescas
Secretario	Pedro Alexander Queché Sarceño
Vocal	Julio Vinicio Estrada Cortave
Suplente I	Duglas Anibal Illescas Estrada
Suplente II	Yaninna Dinora Rojas Balcarcel
Subdelegado Municipal	
Marco Antonio Pirir Bac	

Junta Electoral Municipal de Chuarrancho	
Presidente	Víctor Orlando Zurdo Alvarado
Secretario	Ilsy Jeaneth Hernández Zurdo
Vocal	Oscar Mardoqueo Punay Xajap
Suplente I	Mardoqueo Camey Chochón
Suplente II	Olga Marina Ajcúc Xajap
Subdelegada Municipal	
Brenda Alejandra Sánchez Lavarreda	

Junta Electoral Municipal de Fraijanes	
Presidente	Cristian Emanoel Guzmán Campos
Secretario	Zulma De Los Angeles Muñoz Zetino
Vocal	Elio Vinicio Guzman Solis
Suplente I	Jacobo Guillermo Pieters Cutts
Suplente II	Juan José Alvarez Morales
Subdelegado Municipal	
Byron Fuentes Batres	

Junta Electoral Municipal de Amatitlán	
Presidente	Luis Eduardo Quezada Gálvez
Secretario	Carmen Olivia Lam Rivera
Vocal	Fernando Ochoa Rodriguez
Suplente I	Ursula Renata Estévez López
Suplente II	Ismael de Jesús Miranda Mancilla
Subdelegada Municipal	
Karin Maritza Barrientos Castellanos	

Junta Electoral Municipal de Villa Nueva	
Presidente	Sonia Elizabeth Güir Cancinos de Najera
Secretario	Ana Ixmucane Del Rosario Rosales
Vocal	Vilma Guisela Chavez Tzúl
Suplente I	Astrid Fabiola López Morales de Marquez
Suplente II	Oscar Leonel Pitán López
Subdelegados Municipales	
Susan Aracely Cortez Bran	
Juan Pablo Barrios Dominguez	

Junta Electoral Municipal de Villa Canales	
Presidente	Luis Reyes Marroquín
Secretario	Gerber Rolando Colindres Zamora
Vocal	Luis Arnoldo Archila Monzón
Suplente I	Edgar Aroldo Rodas Hernández
Suplente II	Oscar Giovanni Orantes Ortiz
Subdelegado Municipal	
Oscar Rene Miranda Muñoz	

Junta Electoral Municipal de Petapa	
Presidente	Guadalupe de la Luz Menéndez Monjes
Secretario	Patricia Eugenia Molina Santos de Perez
Vocal	Alma Iliana Rosales Solorzano de Gonzales
Suplente I	Mirna Lizeth Vallejos Martínez de Camey
Suplente II	Ronald Edgardo Molina Hernández
Subdelegada Municipal	
Mirna Elizabeth Morales Melgar	

Juntas Electorales

Departamento de Sacatepéquez

Junta Electoral Departamental de Sacatepéquez	
Presidente	Gustavo Adolfo Azmitia Barranco
Secretario	Luis Enrique Pereira Flores
Vocal	Manuel de Jesús Mendoza Valle
Suplente I	Ruth María Ruano Muñoz de Gómez
Suplente II	Clara Eugenia García Figueroa de Toledo
Delegada Departamental de Sacatepéquez	
Claudia Maribel González Ortiz	

Junta Electoral Municipal de Antigua Guatemala	
Presidente	Claudio Fernando Velasquez Solis
Secretario	José Froilan López Pacheco
Vocal	Gustavo Adolfo Pérez Contreras
Suplente I	Carlos Alberto Contreras Figueroa
Suplente II	José Estuardo Martínez
Subdelegado Municipal	
Robert Augusto Menéndez Rodas	

Junta Electoral Municipal de Jocotenango	
Presidente	Edwin Armando López Avila
Secretario	Elmer Oswaldo López Avila
Vocal	Julia Encarnación Rodenas Solis De Lopez
Suplente I	Efraín Valle García
Suplente II	Evelyn Maritza Hernández Espinoza
Subdelegado Municipal	
Robert Augusto Menéndez Rodas	

Junta Electoral Municipal de Pastores	
Presidente	Edgar Arturo López Talva
Secretario	Alba Maritza Hernández López
Vocal	José Raul Valle Pellecer
Suplente I	Jose Manuel Carcúz Romero
Suplente II	Ubaldo Misaél Alvarez Carcús
Subdelegada Municipal	
Lilian Soraya Vásquez Girón	

Junta Electoral Municipal de Sumpango	
Presidente	Cristobal Federico Carranza Sosa
Secretario	Matías Enrique Ajuchán Laroj
Vocal	Américo Wosbeli Quexel Marroquín
Suplente I	Dany Alexander Cubur Ajuchán
Suplente II	Byron Alfredo Azurdia Gomez
Subdelegada Municipal	
Ana Marivel López Recinos	

Junta Electoral Municipal de Santo Domingo Xenacoj	
Presidente	Gilberto Adán Aquino Choc
Secretario	Eric Antonio Choc Bajxac
Vocal	Hector Orlando Bacajol Tuy
Suplente I	Carlos Alberto España Bacajol
Suplente II	Nidia Carolina Monzón Choc de Choc
Subdelegada Municipal	
María Isabel Miranda Ixcotoyac	

Junta Electoral Municipal de Santiago Sacatepéquez	
Presidente	Antonio Chanco Sirín
Secretario	Eva Ofelia Yucuté Puac
Vocal	Pascual Itzol Navas
Suplente I	Moises Alejandro Oztzoy Jolón
Suplente II	Maico Antulio Navas Barrios
Subdelegado Municipal	
Jorge Mario Cabrera Cotón	

Junta Electoral Municipal de San Bartolomé Milpas Altas	
Presidente	Mario Roberto Hernández
Secretario	Edy Joselo Martínez Aspuc
Vocal	Gladys Hirlanda Axpuc Pixtún De Martínez
Suplente I	Omar Obdulio Velásquez Axpuc
Suplente II	Joel Lizandro Juárez Martínez
Subdelegado Municipal	
Aarón Ernesto Pérez Gómez	

Junta Electoral Municipal San Lucas Sacatepéquez	
Presidente	Edgar Estuardo Santa Cruz
Secretario	Jorge Mario Borrayo Calito
Vocal	Jorge Armando Borrayo Santa Cruz
Suplente I	Edwin Carlos Adib Gómez Navas
Suplente II	Maylinn Susett Orizábal Flores
Subdelegado Municipal	
Julio Alejandro Moreira Torres	

Junta Electoral Municipal de Santa Lucía Milpas Altas	
Presidente	José Isaac Mox Ajanel
Secretario	Mirna Aurora Ramos Soto De Mox
Vocal	Juan Carlos Girón de León
Suplente I	Wilhelm Arnoldo García Cruz
Suplente II	Pablo Enrique Santos
Subdelegada Municipal	
Miriam Magaly Morales Sandoval	

Junta Electoral Municipal de Magdalena Milpas Altas	
Presidente	Flavio Estuardo Pérez García
Secretario	Sergio Armando Chanta Pérez
Vocal	José Antonio Hernández García
Suplente I	Carlos Enrique López Bautista
Suplente II	Eddy Arnoldo Pérez Méndez
Subdelegado Municipal	
Rudy Fernando Navas Rivera	

Junta Electoral Municipal de Santa María de Jesús	
Presidente	Luis Armando Pizón Elías
Secretario	Claudia Cristina Cuca Valle
Vocal	Wilmer Joel Pinzón Palacios
Suplente I	Agustín Vásquez Sunún
Suplente II	Oscar Orlando De León García
Subdelegada Municipal	
Irma Rubilia De La Cruz Vivar	

Junta Electoral Municipal de Ciudad Vieja	
Presidente	Lesvia Veronica Pereira Azurdia de Galindo
Secretario	Sandra Leticia Leal López
Vocal	Fausto Danilo Cruz Castellanos
Suplente I	Alvaro Estrada Pocón
Suplente II	Edwin Leonel Gódinez García
Subdelegada Municipal	
Dora Emilsa Ruiz Cristales	

Junta Electoral Municipal de San Miguel Dueñas	
Presidente	Ana Bertila Hernández Barrientos
Secretario	José María Galindo Quiñonez
Vocal	Velinda del Carmen Nájera Pereira
Suplente I	Jorge Armando Chun Loaiza
Suplente II	Walter Obdulio Catalán Pereira
Subdelegado Municipal	
Ariel Oswaldo Muralles Vásquez	

Junta Electoral Municipal de Alotenango	
Presidente	Julio Pamal Cojolón
Secretario	Jesús Isabel Mijangos Estrada
Vocal	Alma Lizeth Torres Cardona de Toledo
Suplente I	William Orlando Vásquez Segura
Suplente II	Manuel Fernando Garavito
Subdelegado Municipal	
Miguel Porfirio Ramón Figueroa Guzmán	

Junta Electoral Municipal de San Antonio Aguas Calientes	
Presidente	Glavis Adolfo Pérez Sinay
Secretario	Julio Emilio López Sagché
Vocal	Celia Florentina Gómez Godínez de Hernández
Suplente I	Marta Liria López Chávez de Ordoñez
Suplente II	Marcos Antonio López Chávez
Subdelegado Municipal	
Luis Arnoldo Palacios Rosales	

Junta Electoral Municipal de Santa Catarina Barahona	
Presidente	José Rafael Chicojay Sagché
Secretario	Oscar Romero Sagché Pérez
Vocal	José Ovidio Hernandez Ordoñez
Suplente I	Jelzabeth Nohemí López López
Suplente II	Mayra Consuelo López Pérez
Subdelegada Municipal	
Angelica Eugenia Marcus Ortiz	

Juntas Electorales

Departamento de Chimaltenango

Junta Electoral Departamental de Chimaltenango

Presidente	Miguel Angel Francisco Juárez Pérez
Secretario	Julio René Román Girón
Vocal	Elmer Enrique Cuellar Pérez
Suplente I	María Elvira Juchuña Otzoy
Suplente II	Ana Luisa Pérez Contreras de Gómez
Delegado Departamental de Chimaltenango Wylmar Anibal Marroquín Antón	

Junta Electoral Municipal de Chimaltenango

Presidente	Francisco ColoJ Mazate
Secretario	Marco Antonio Monterroso Monzón
Vocal	Carlos Romeo Ruiz González
Suplente I	Axel Eduardo Estrada Chávez
Suplente II	Olga Gricelda Sac Texaj

Junta Electoral Municipal de San José Poaquil

Presidente	Estela Morales Tubac de Sanai
Secretario	Vicente Chacach Morales
Vocal	Joel Tapia Pérez
Suplente I	Selvyn Artemio Cutzal Morales
Suplente II	Manuel Neftalí Sagastume Sinto
Subdelegado Municipal Jorge Rodolfo Lopez Recinos	

Junta Electoral Municipal de San Martín Jilotepeque

Presidente	Patricia Eudelia Luna Ruano de Sánchez
Secretario	Ligia Marynés Hernández Duarte de Alburez
Vocal	Julio Cesar Gonzales Alonzo
Suplente I	Juan Antonio Tepaz Camey
Suplente II	Gloria Arminda López Hernández
Subdelegado Municipal Byron Daniel Hernandez Romero	

Junta Electoral Municipal de Comalapa

Presidente	Edy Manolo Ramirez Alvarez
Secretario	Carlos Humberto Cuxíl Chalí
Vocal	Edson Eduardo Pérez Ovalle
Suplente I	Miriam Judith Curruchich Corona de Tecún
Suplente II	Loida Gloricell Cúmez Sucuc
Subdelegada Municipal Blanca Olivia Guerra Ramirez	

Junta Electoral Municipal de Santa Apolonia

Presidente	Ervin Gerardo Mercar Tepáz
Secretario	Carlos Ajozal Telón
Vocal	Miriam Balvina Chonay García
Suplente I	Elder Augusto Xón Ajú
Suplente II	Sara Eliza Vaquias Coy
Subdelegado Municipal Roberto Rodas Gonzalez	

Junta Electoral Municipal de Tecpán Guatemala

Presidente	Norma Yolanda Rangel Pinzón
Secretario	William Amilcar Juárez
Vocal	Sandra Refugio Motta Girón
Suplente I	Edgar Samuel Cojtí Maxía
Suplente II	Esvin Ferlandy Espantzay Chumil
Subdelegado Municipal Víctor Manuel Palacios González	

Junta Electoral Municipal de Patzún	
Presidente	Jonathán Canú Batzín
Secretario	Oneida Sesibél Contreras Benavente de Benavente
Vocal	José Gustavo Turcios Canú
Suplente I	Mainor Rolando Santizo Juárez
Suplente II	Ana Beatriz Julián Sipac
Subdelegada Municipal	
Laura del Carmen Guerra Roldan	

Junta Electoral Municipal de Pochuta	
Presidente	Fredy Alexander Coc Mendoza
Secretario	José Antonio Lejá Toj
Vocal	Libny Ester Chán Itzol
Suplente I	Rudy Fernando Pérez Chavac
Suplente II	Ana Luisa Cabrera
Subdelegada Municipal	
Gema Odelia Chinchilla Ronquillo	

Junta Electoral Municipal de Patzicía	
Presidente	Gabriel Ruiz Luna
Secretario	Gilmar Estuardo Morals Ruíz
Vocal	Blanca Lesbia Escobar Maack
Suplente I	Marvin David Corona Escobar
Suplente II	Martín Ajsivinac Xicay
Subdelegado Municipal	
Roberto Igor Wantland Burgos	

Junta Electoral Municipal de Santa Cruz Balanyá	
Presidente	Blanca Odeth Quevedo Luna
Secretario	Luz Mercedes Alvarez Luna
Vocal	Eladio Abraham González González
Suplente I	Ingrid Adaly Coroy Can
Suplente II	José Omar Canel Gonzalez
Subdelegado Municipal	
Máximo Chocoyo Rac	

Junta Electoral Municipal de Acatenango	
Presidente	Rony Amilcar Véliz Pérez
Secretario	Alba Julieta Rosales Ruíz
Vocal	Erik Geovany Sánchez García
Suplente I	Osvin Abilio García Montúfar
Suplente II	Flor de María Xicay Sis de Guerra
Subdelegado Municipal	
Joel Antonio Bal Chuta	

Junta Electoral Municipal de Yepocapa	
Presidente	Víctor Manuel Umul Matzir
Secretario	Felipe Isaac Ovando Sitán
Vocal	José Baldomero Rivera Ortiz
Suplente I	Suly Paola Chopox Sián
Suplente II	Julio Estuardo Ochoa Tórtola
Subdelegada Municipal	
Maida Victoria Paz Bal	

Junta Electoral Municipal de San Andrés Itzapa	
Presidente	Elder Axel de León Castillo
Secretario	Ervin Alirio Herrera Pérez
Vocal	Abel Osmin Azurdia Gomez
Suplente I	Gerson René Dvid Girón Salazar
Suplente II	Marilyn Carolina Zamora Arenales
Subdelegada Municipal	
Alba Argentina Fong Morales	

Junta Electoral Municipal de Parramos	
Presidente	Ronulfo Américo Aguilar Bolaños
Secretario	Pedro Valdemar Sánchez Mendoza
Vocal	Eddy Leonel Suárez Quiñonez
Suplente I	Gladys Aracely Can Lico
Suplente II	Kathia Alejandrina Arreola Mendoza
Subdelegada Municipal	
Dora Alicia Marroquin Alvarez	

Junta Electoral Municipal de Zaragoza	
Presidente	Corina Argelia Rodas Serrano
Secretario	Luis Orlando León Tuyuc
Vocal	Juana Izabel Barrios Girón
Suplente I	Emilia Marilú Arana Equite de Peche
Suplente II	Mainor Juan Vicente Raxón
Subdelegada Municipal Angela Maria Flores Rogel	

Junta Electoral Municipal de El Tejar	
Presidente	Edgar Salvador Tol Sarazúa
Secretario	Pedro Cuxil Jiatz
Vocal	José Lenis Ajín Paulich
Suplente I	Xiomara Alba Jeanett Salazar Villaseñor
Suplente II	Herman Leonardo Sulecio Ovalle
Subdelegado Municipal José Roberto Maldonado Mérida	

Juntas Electorales

Departamento de El Progreso

Junta Electoral Departamental de El Progreso	
Presidente	Jose Manuel Gudiel Pérez
Secretario	Moises Alberto Portillo Rivas
Vocal	Myrna Judith Alvarez Amaya
Suplente I	Eulalio García Velásquez
Suplente II	Gerson Adalberto Morales Cordón
Delegado Departamental de El Progreso Alexander Antonio Rodríguez Vargas	

Junta Electoral Municipal de Guastatoya	
Presidente	Ana Isabel Méndez Aldana
Secretario	Joice Marilyn Moscoso Manríquez
Vocal	Freddi Ernesto Arrivillaga Morales
Suplente I	Marta Luz Morales Cordón
Suplente II	Julio René Vargas Orellna

Junta Electoral Municipal de Morazán	
Presidente	Madaí Asencio Hernández
Secretario	Milvia Yaneth Arriaza de Ordoñez
Vocal	Nely Darlery Morales Ordoñez
Suplente I	Alberoni Orellana Arriaza
Suplente II	Henry Gonzalo Ordoñez Bethancourt
Subdelegado Municipal Manuel de Jesus Morales Lanuza	

Junta Electoral Municipal de San Agustín Acasaguastlán	
Presidente	Edwin René Marroquín
Secretario	Edgar Rolando López Fajardo
Vocal	Jonathan Hely González Marroquín
Suplente I	Mildred Cecilia Cruz Larios
Suplente II	Rossana Carolina Cruz García de Marroquín
Subdelegada Municipal Angela Morales Soliz	

Junta Electoral Municipal de San Cristóbal Acasaguastlán	
Presidente	Zoila Verónica Chacón Barrientos
Secretario	Luis René González Elías
Vocal	Karen Dolores Contreras Oliva de Estrada
Suplente I	Miguel Angel Salazar Ramirez
Suplente II	Mildred Yesenia Herrera Chacón de Vargas
Subdelegada Municipal Marcia Isela Samayoa Sarceño	



Junta Electoral Municipal de El Jícara	
Presidente	Sandra Oralia Agustín Ortega
Secretario	Hilcia Karina Flores Ortega
Vocal	Kristian Alberto Chavarría Epinoza
Suplente I	William Estuardo Gutiérrez Valdez
Suplente II	Ana Belarmina Gálvez Luna
Subdelegada Municipal	
Juana María Morales Lanuza	

Junta Electoral Municipal de Sansare	
Presidente	Oseas Carías Hurtado
Secretario	Victor Hugo Ruano Gudiel
Vocal	Gladis Adela Cervantes Solís de Carías
Suplente I	Weslyn Manuel Morales Rodas
Suplente II	Ruperta Magali Vargas Morales
Subdelegado Municipal	
Sergio Isabel Cervantes Hernandez	

Junta Electoral Municipal de Sanarate	
Presidente	Rolando Herrera Gudiel
Secretario	Edwin Alexander Orellana Martínez
Vocal	Eren Rebeca Calderón Rodríguez
Suplente I	Julio René Ordoñez Hernández
Suplente II	Marlin Jeannette Beltetón Morales
Subdelegado Municipal	
Braulio Gerardo Raúl Guerrero Hernández	

Junta Electoral Municipal de San Antonio La Paz	
Presidente	Luis Fernando Palma Gramajo
Secretario	Juan Carlos Santos
Vocal	Audiel Osvaldo Paredes Palencia
Suplente I	Emma Susana Gómez Palencia de Gudiel
Suplente II	Mario Antonio Cante Véliz
Subdelegado Municipal	
Hugo Fernando Figueroa Morales	

Juntas Electorales

Departamento de Escuintla

Junta Electoral Departamental de Escuintla	
Presidente	Misaél Torres Cabrera
Secretario	Carlos Alfonzo Figueroa Recinos
Vocal	Miguel Angel Herrera Rivas
Suplente I	Julio Antonio Fajardo Miranda
Suplente II	Rafael Marcos Castro Mirón
Delegado Departamental de Escuintla	
Edgar Rodolfo Reyes Mazariegos	

Junta Electoral Municipal de Escuintla	
Presidente	Hector Waldemar Rodas Reyes
Secretario	Vicente Xitumul Morente
Vocal	Jorge Alfredo Peña Azmitia
Suplente I	Pablo Alberto López González
Suplente II	Jaime Augusto Ramos Escobar
Subdelegado Municipal	

Junta Electoral Municipal de Santa Lucía Cotzumalguapa	
Presidente	Luis Osvaldo Balcárcel Siliézar
Secretario	Luis Arturo Morales Diaz
Vocal	Raul Triquez Romero
Suplente I	José Alfonso Posadas Gálvez
Suplente II	Luis Enrique Zumeta Santos
Subdelegado Municipal	
Otto Leonel Guerra Cisneros	

Junta Electoral Municipal de La Democracia	
Presidente	José Miguel Angel Gonzalez Mancardí
Secretario	Milton Alberto Pacheco González
Vocal	Carlos Alberto Orellana Santizo
Suplente I	Billy Fernando del Valle
Suplente II	Joel Incler Menchú Marroquín
Subdelegado Municipal	
Eddy Andres Fernández Bautista	

Junta Electoral Municipal de Siquinalá	
Presidente	Mirna Elizabeth Bonilla Pérez
Secretario	Sergio Armando Fernandez Barillas
Vocal	Hugo Daniel Mena Enamorado
Suplente I	Herbert Emiro de León Godoy
Suplente II	Federico Roberto Mérida Santizo
Subdelegado Municipal	
Robin Anibal Lopez Salazar	

Junta Electoral Municipal de Masagua	
Presidente	Milton René Merlos Iriarte
Secretario	Wilfrido Cifuentes Posadas
Vocal	Jesús Rafael Merlos Iriarte
Suplente I	Carlos Alfonso Orantes Siliezar
Suplente II	Omar Antonio Martínez Solares
Subdelegada Municipal	
Manuela De Jesus Del Aguila Pocon	

Junta Electoral Municipal de Tiquisate	
Presidente	Jeronimo Guerra Mejia
Secretario	Brenda Azucena Luna de León
Vocal	Nery Pedroza Minas
Suplente I	Luis Daniel Quiñonez Reyes
Suplente II	Héctor Josué Muñoz Sierra
Subdelegado Municipal	
Carlos Francisco Betancourt Chan	

Junta Electoral Municipal de La Gomera	
Presidente	Marco Tulio Cardona Morales
Secretario	Oscar Fernando Reyes García
Vocal	Carlos Rolando Luna Marin
Suplente I	Erwin Mariano Montenegro Rodríguez
Suplente II	Blanca Sara Agreda Barrientos de Carbajal
Subdelegado Municipal	
Enrique Alberto Raxón Canel	

Junta Electoral Municipal de Guanagazapa	
Presidente	Glenda Floridalma Mendoza Arevalo de Gaitán
Secretario	Sindi Maricela Guzmán Dávila
Vocal	Emerito Lorenzo Gaitán Cruz
Suplente I	Osmin Roberto Olivares Nájera
Suplente II	Elva Mildred Reyes Garay de Morales
Subdelegado Municipal	
Byron Jonatan Sequen Gomez	

Junta Electoral Municipal de San José	
Presidente	Gladys Iréne Arvizú Pérez
Secretario	Manuel de Jesus Argueta Regalado
Vocal	Johana Beatriz Pineda Ríos
Suplente I	Fredy Arturo Chang Sánchez
Suplente II	Pedro Humberto Salvador Pérez
Subdelegado Municipal	
Julian Garoz López	

Junta Electoral Municipal de Iztapa	
Presidente	Roberto Imul de León
Secretario	José Mauricio Samayoa Barrera
Vocal	Erick Roberto Imul Paxtor
Suplente I	Raúl Zelada Hernández
Suplente II	Elmer Leonel Quevedo Gonzalez
Subdelegado Municipal	
Marvin David Perez Herrera	

Junta Electoral Municipal de Palín	
Presidente	Edgar Leonel Torres Cabrera
Secretario	Erwin Javier del Cid Chinchilla
Vocal	Guillermo Enrique Herrera Rivas
Suplente I	Mayra Alejandra Chinchilla Castillo
Suplente II	Cirilo Santos Vicente
Subdelegada Municipal	
Haydee Victoria Gramajo Orozco	

Junta Electoral Municipal de San Vicente Pacaya	
Presidente	Rubén David Mejicanos Reyes
Secretario	Juán Miguel Recinos Lima
Vocal	Carlos Ambrocio Carrera Ramírez
Suplente I	Liliam Emilda Alfaro Peralta
Suplente II	José Onan Pineda y Pineda
Subdelegada Municipal	
Tatiana Yazmin Pacheco Bonilla	

Junta Electoral Municipal de Nueva Concepción	
Presidente	Sergio Manuel Lima
Secretario	Edwin Hamilton González Botello
Vocal	José Anselmo Solís Bachez
Suplente I	José Manuel Martínez Pineda
Suplente II	Silvia Janeth Barrientos Monroy de Lemus
Subdelegado Municipal	

Junta Electoral Municipal de Sipacate	
Presidente	Nidia Edaena Zelada García
Secretario	Yefriy Hadai González Sandoval
Vocal	Mynor Alberto Castellanos Pozuelos
Suplente I	Melvin Alexander Portillo Eguizabal
Suplente II	Astrid Vanessa Morales Macario
Subdelegado Municipal	
Ricardo Arturo Morales Franco	

Juntas Electorales

Departamento de Santa Rosa

Junta Electoral Departamental de Santa Rosa	
Presidente	Genaro Rosendo Saquimux Canastuj
Secretario	Ana Carolina Ibañez Gonzále de Godoy
Vocal	Carlos Eduardo Cruz Véliz
Suplente I	Hulda Marleny Paz Castellón de García
Suplente II	Sonia Maritza Ramírez Godoy
Delegado Auxiliar Departamental de Santa Rosa	
José Faustino Lemus Revolorio	

Junta Electoral Municipal de Cuilapa	
Presidente	Leonél Alfonso Rodas Quintana
Secretario	Nórmans Francisco Zacarías Solórzano
Vocal	Marta Lidia Orozco de Fuentes
Suplente I	Sindy Elizabeth López Ovando
Suplente II	Elmer Geremías Xirum Rensú

Junta Electoral Municipal de Barberena	
Presidente	Herman Arnoldo Pérez Dávila
Secretario	Darcy Yadira Castañeda Alonzo de Salazar
Vocal	Elvira Angelica Soto de la Rosa de Hernández
Suplente I	Edwin Ernesto Marroquín Ramos
Suplente II	Juan Alberto Monzón García
Subdelegada Municipal	
Rosa María Leiva Bran	

Junta Electoral Municipal de Santa Rosa de Lima	
Presidente	Francisco Evelio Donis Meda
Secretario	Irma Aracely Alvarez Barahona
Vocal	César Enrique Yanes González
Suplente I	Otilia Araceli Meda Portillo de Pierri
Suplente II	Hugo Amilcar Solares Muñoz
Subdelegado Municipal	
José Manuel Boror Ixchop	

Junta Electoral Municipal de Casillas	
Presidente	Delia Noemy Hernández Batres
Secretario	Eris Rolando Salazar Quinteros
Vocal	Rigoberto Antonio López Lima
Suplente I	Oscar Enrique del Cid García
Suplente II	Iris Flor de María Puaque Hernández
Subdelegado Municipal	
Arbin Santiago Lopez Pichilla	

Junta Electoral Municipal de San Rafael Las Flores	
Presidente	Everaldo Antonio Juárez Gutierrez
Secretario	Gabriela Lilibeth Ordoñez Cruz
Vocal	María Fernanda Hernández Beltrán
Suplente I	Elvis Wilfredo Valdez Pozuelos
Suplente II	Karen Eunice Villalta
Subdelegado Municipal	
Allan Fernando Silvestre Arrecis	

Junta Electoral Municipal de Oratorio	
Presidente	Rosa Etelvina Martínez Marroquín
Secretario	José Antonio Silva Mayorga
Vocal	Marco Tulio Silva Solares
Suplente I	José Abel Silva y Silva
Suplente II	Blanca Irubina Morán Yanes de Silva
Subdelegado Municipal	
Jose Mario Cermeño Contreras	

Junta Electoral Municipal de San Juan Tecuaco	
Presidente	Kenneth Neptalí Zepeda Morales
Secretario	Lesby Adelina Ramirez Interiano
Vocal	Shirley Melissa Gomez Alcantara
Suplente I	José Daniel Mijangos García
Suplente II	Elmer Sandoval Vazquez
Subdelegado Municipal	
Ricardo Vinicio Molina Díaz	

Junta Electoral Municipal de Chiquimulilla	
Presidente	Mario Roberto Pérez García
Secretario	Sonia Zarceño Madriles de Garzaro
Vocal	Juan Luis Cruz Véliz
Suplente I	Israel Herrera Sarmiento
Suplente II	Noé Marroquín García
Subdelegada Municipal	
Ana Maria Escobar Ramos	

Junta Electoral Municipal de Taxisco	
Presidente	Edy Eduardo Leal Monterroso
Secretario	Nora Judith Aguilar Castillo
Vocal	Isaias Pérez y Pérez
Suplente I	José Alexander Salazar Pérez
Suplente II	Narvin Arody Pineda Cermeño
Subdelegado Municipal	
Marcos Josue Flores Hernandez	

Junta Electoral Municipal de Santa María Ixhuatán	
Presidente	José Obdulio Blanco Mejía
Secretario	Catalino Julián Martínez
Vocal	Juan Ramón Padilla
Suplente I	Maynor Anibal Santos Montenegro
Suplente II	Gladys Analy Rojas Ramirez
Subdelegado Municipal	
Hugo Filiberto Sáenz Del Valle	

Junta Electoral Municipal de Guazacapán	
Presidente	Augusto Ramazzini Aguilera
Secretario	Marlene del Carmen Lara Parada de Pérez
Vocal	Reyna Isabel Bonilla Alvarez
Suplente I	Oscar Armando Solís López
Suplente II	Hernán Gamaliel Gómez Carvajal
Subdelegado Municipal	
Selvin Gabriel Del Cid Gonzalez	

Junta Electoral Municipal de Santa Cruz Naranjo	
Presidente	Luis Eduardo Aguilar Quel
Secretario	Dimas Alberto Ruano Sian
Vocal	Rafael Alejandro Quevedo Santos
Suplente I	Aída Analiz González Donis
Suplente II	María del Rosario Mejía Morán
Subdelegada Municipal	
Lourdes Mariandreé Escobar Aceituno	

Junta Electoral Municipal de Pueblo Nuevo Viñas	
Presidente	José Amilcar Castro Medina
Secretario	Jamin Leví Mux Sánchez
Vocal	Marco Tulio Alevon
Suplente I	María Verónica Morataya del Cid
Suplente II	Adonias Otoniel Vásquez Gómez
Subdelegado Municipal	
Edvin Wladimir Ruano Morales	

Junta Electoral Municipal de Nueva Santa Rosa	
Presidente	Marta Lidia Flores Auceda de Sanchez
Secretario	Julia Encarnación Cuc Són
Vocal	Guillermo Enrique Reyes Marroquín
Suplente I	Lésly Argentina Garcia Alvarez de Ortiz
Suplente II	José Manuel Pérez Arredondo
Subdelegada Municipal	
Gladys Azucena Contreras Peralta	

Juntas Electorales

Departamento de Sololá

Junta Electoral Departamental de Sololá	
Presidente	José Napoleón Mogollón Archila
Secretario	Mario Enrique Urizar Sanchez
Vocal	Miguel Angel Corzo Imeri
Suplente I	Edwin Aroldo Barrios Barrios
Suplente II	Clodomiro de Jesús Mogollón Girón
Delegado Departamental de Sololá	
Huber Rolando Godínez Velasquez	

Junta Electoral Municipal de Sololá	
Presidente	Alfredo Ariel Marroquín Cabrera
Secretario	José Agustín Orellana de León
Vocal	Rafael Eduardo Cabrera Romero
Suplente I	Juan Pablo Guzmán Rosales
Suplente II	Walter Waldemar Urizar Sánchez
Subdelegado Municipal	

Junta Electoral Municipal de San José Chacayá	
Presidente	Marcos Yaxón Popa
Secretario	César Augusto Cuy Saloj
Vocal	Mauricio Ajú García
Suplente I	Juana Cuá Sazo
Suplente II	Santiago Xitamul Meletz
Subdelegado Municipal	
Nelson Ricardo Xitamul Estacuy	

Junta Electoral Municipal de Santa María Visitación	
Presidente	Luis Rufino Sabjín Sosa
Secretario	Nicolás Filiberto Chavajay Chavajay
Vocal	Simón Sixto Dionisio Dionisio
Suplente I	Delmy Onestina Sosa Chavajay
Suplente II	José Cutzal Ambrocio
Subdelegado Municipal	
Diego Eugenio Dionicio Yac	

Junta Electoral Municipal de Santa Lucía Utatlán	
Presidente	Domingo Herlindo Xitamul
Secretario	Lucía Rossana Arriaga Gamboa de Noriega
Vocal	Luis Rolando Jeréz Vásquez
Suplente I	Luz de María Arriaga del Valle de Régil
Suplente II	Marcos Josué Aquino Noriega
Subdelegada Municipal	
Anavilma Claudette Escobar Rodas	

Junta Electoral Municipal de Nahualá	
Presidente	Antonia Sac Guachiac
Secretario	Diego Otoniel Ixquiactap Coj
Vocal	Baltazar Silverio Guarchaj Carrillo
Suplente I	Fredy Artemio Sac Mus
Suplente II	Diego Filiberto Ixmatá Tambriz
Subdelegado Municipal	
Pablo Marcial Jaminez Tambriz	

Junta Electoral Municipal de Santa Catarina Ixtahuacán	
Presidente	Manuel Filiberto Guachiac Tum
Secretario	Rosa Cristina Flores Chay
Vocal	Marco Antonio García
Suplente I	Paulino Quiche Ajché
Suplente II	Jorge Agustín Ramos Cotijín
Subdelegado Municipal	
Oscar Alberto Castillo Rivera	

Junta Electoral Municipal de Santa Clara La Laguna	
Presidente	Hannaly Iveth Santizo Reyna
Secretario	Rosa Cristina Flores Chay
Vocal	Marco Antonio García
Suplente I	Paulino Quiche Ajché
Suplente II	Jorge Agustín Ramos Cojtín
Subdelegada Municipal	
Isabel Perechu Tambriz	

Junta Electoral Municipal de Concepción	
Presidente	María Concepción Jeréz Celada
Secretario	Alberto Julajuj y Julajuj
Vocal	Josue Isaías Tax Coz
Suplente I	Jonathan Emilio Bonilla Puac
Suplente II	Camilo Chumil Chopen
Subdelegado Municipal	
Herber Jovany Quezada Barquero	

Junta Electoral Municipal de San Andrés Sematabaj	
Presidente	Julio Orlando de León García
Secretario	Beverly Betzabe Tecún Cojón
Vocal	Eduardo Daniel García Tzerech
Suplente I	Edwin Ismael Vásquez Mátzar
Suplente II	Ismelda Maricela Mátzar Cúmez de De León
Subdelegado Municipal	
Carlos Eduardo Velasquez Hernandez	

Junta Electoral Municipal de Panajachel	
Presidente	José Vicente Chopen Joj
Secretario	Barbara Cristina González De León de González
Vocal	Freancisco Pecher Yaxón
Suplente I	José Antonio Luis Gámez
Suplente II	Juan Aristides Coxaj Gómez
Subdelegado Municipal	
Sergio Giovanni Ramirez Adolfo	

Junta Electoral Municipal de Santa Catarina Palopó

Presidente	José Antonio Celada Cuc
Secretario	Luis Roberto Mogollón Caniz
Vocal	Carlos Enrique Tuy
Suplente I	Carmen Elizabeth De León Ruíz de Archila
Suplente II	Juan Francisco Zetten Batz

Subdelegada Municipal

Linsa Estela Batz Chuc

Junta Electoral Municipal de San Lucas Tolimán

Presidente	Denis Amilcar Maldonado Arreaga
Secretario	Marvin Rodolfo Santizo Letona
Vocal	Marco Abner Jacinto Pecher
Suplente I	Edgar Rolando Urizar Lec
Suplente II	César Augusto Quiacaín Bocel

Subdelegada Municipal

Evelyn Arelis Javier López

Junta Electoral Municipal de San Pablo La Laguna

Presidente	Pedro Culúm Ixcayá
Secretario	Rutilo Bartolomé Ujpán Ujpán
Vocal	Domingo Culúm Cuc
Suplente I	Kevin José Alexander Yacón Tol
Suplente II	Pablo Ujpán Ixcayá

Subdelegada Municipal

Manuela Tol Conoz

Junta Electoral Municipal de San Juan La Laguna

Presidente	Micaela Hernández González
Secretario	Antonio Mendoza Pantzay
Vocal	Pabla Nohemí Pérez Cotuc de Hernández
Suplente I	María Ajac Hernández
Suplente II	Gerson Adonías Ixtamer Pérez

Subdelegado Municipal

Edwin Desiderio Bacajol España

Junta Electoral Municipal de Santiago Atitlán

Presidente	Byron Estuardo Tobías del Valle
Secretario	Henry Estuardo Cabrera
Vocal	Pedro Nicolás Chávez Sicay
Suplente I	Mario Gabriel López Reanda
Suplente II	Byron Estuardo Tobías Torres

Subdelegado Municipal

Walter Guillermo Najera Cruz

Junta Electoral Municipal de San Antonio Palopó

Presidente	Odilio Odalis Rodas Chavez
Secretario	Josefina Arely Avendaño Mijangos
Vocal	José Rigoberto Bixcul Tuy
Suplente I	Sandra Elvira Calabay Sicay
Suplente II	Adalberto Martín García

Subdelegado Municipal

Elías Everardo Tax Coz

Junta Electoral Municipal de Santa Cruz La Laguna

Presidente	Luis Enrique Archila
Secretario	Andrés Navichoc Quiacaín
Vocal	César Augusto Recinos Corzo
Suplente I	Dominga Simón Hernández
Suplente II	Daniel Oswaldo Yaxón Yaxón

Subdelegado Municipal

Byron René Jácome Pineda

Junta Electoral Municipal de San Marcos La Laguna

Presidente	Noe Abimel Mazat Yapán
Secretario	Antonio Puzul López
Vocal	Marcos Francisco Méndoza Sancoy
Suplente I	Daniel Angel Quiacaín Mejía
Suplente II	Lucas Ulario Sacach

Subdelegada Municipal

Dorys Marleny Mogollon Tecun

Junta Electoral Municipal de San Pedro La Laguna

Presidente	José Agapito Cortez Rodríguez
Secretario	Cruz Abelardo Talé Pú
Vocal	Salvador Rocché Chavajay
Suplente I	Brenda Magdalena Matzar Sumoza
Suplente II	Natanael Chavajay Yojcóm

Subdelegado Municipal

Edgar Eduardo Gonzales Aldana

Juntas Electorales

Departamento de Totonicapán

Junta Electoral Departamental de Totonicapán

Presidente	Héctor Augusto Arriola Fores
Secretario	Eulogio Agapito Baquix Pú
Vocal	Gabriel Estuardo Pérez Delgado
Suplente I	Cesár Augusto de León Arriola
Suplente II	Ilsy Magnolia Santiago Zepeda de Amézquita

Delegado Departamental de Totonicapán

Juan Gildardo Herrera Cano

Junta Electoral Municipal de Totonicapán

Presidente	Suany Otilia Edelmira Pacheco de León
Secretario	Juan José Velásquez Ramos
Vocal	Edgar Alfredo Alvarez Ixcaquic
Suplente I	Jesús Nicolás Lacán de León
Suplente II	José Emilio García Morales

Junta Electoral Municipal de San Cristóbal Totonicapán

Presidente	Elmer Iván Echerra Mérida
Secretario	Ramiro Rolando Santiago Ovando
Vocal	Ramiro Abel Santiago Rodas
Suplente I	Rudy Orlando Barrios Maldonado
Suplente II	Julio Dagoberto Mazariegos Enríquez

Subdelegada Municipal

Ana Elizabeth Rodriguez Cordova

Junta Electoral Municipal de San Francisco El Alto

Presidente	José Aniceto Guicol Tzul
Secretario	Juan Ezequías Pérez Oxlej
Vocal	Angel Rafael Hernández Álvarez
Suplente I	Juliana Alvarez Bautista
Suplente II	Alfaro Wilson Matul Guox

Junta Electoral Municipal de San Andrés Xecul

Presidente	Walter Stuardo Alpírez Guzmán
Secretario	Pedro Moisés Hernández Chaj
Vocal	Juan Francisco Cux Tistoj
Suplente I	Andrés Timoteo Aquino Cux Mejía
Suplente II	Luis Miguel Tistoj Tecunb

Subdelegada Municipal

Norma Maritza Paz Cordova

Junta Electoral Municipal de Momostenango

Presidente	Dolores Guadalupe Porres Castañeda de Alvarado
Secretario	Manuel Eugenio Pérez García
Vocal	Manuel Arnulfo Pelicó Anzueto
Suplente I	Ruben Darío Santos
Suplente II	Carlos René Robles Caraballo

Junta Electoral Municipal de Santa María Chiquimula

Presidente	Felix Chanax Gonzalez
Secretario	Omar Francisco León Pú
Vocal	Antonio Diodoro Ixcotoyac Cayax
Suplente I	Francisco Tzunux Pú
Suplente II	Walter Eduerdo Mulul Choc

Subdelegada Municipal

Elren Lourdes Gomez Orellana

Subdelegado Municipal

Luis Alfredo Ruiz Tzic

Junta Electoral Municipal de Santa Lucía La Reforma	
Presidente	Edgar Geovani Mazariegos Moterroso
Secretario	Claudio Rodrigo Quiñonez
Vocal	Francisco Bernardo Castro Lux
Suplente I	Elmer David Morales Barrera
Suplente II	José David Tzunuz Ajché
Subdelegado Municipal	
Luis Fernando Mendoza Zabala	

Junta Electoral Municipal de San Bartolo	
Presidente	Manuel Adolfo Silvestre Sem
Secretario	Dilma Isabel Sontay Pérez de Ixcoy
Vocal	Alba Tzunux Ixcoy
Suplente I	Irineo Sontay Ixcoy
Suplente II	James Daniel Sontay Torres
Subdelegado Municipal	
Gustavo Adolfo Calderon Chacon	

Juntas Electorales

Departamento de Quetzaltenango

Junta Electoral Departamental de Quetzaltenango	
Presidente	Luis Felipe Díaz
Secretario	Gustavo Adolfo Galindo Cajas
Vocal	Luis Recari Rebolé
Suplente I	Luis René Fuentes González
Suplente II	Raúl Alfredo Muñoz Díaz
Delegada Departamental de Quetzaltenango	
Blanca Floridalma Juárez Sajquim	

Junta Electoral Municipal de Quetzaltenango	
Presidente	Christian Javier López Cajas
Secretario	Silvia Marycruz Tzul Huitz
Vocal	Jeniffer Margoth Jimenez Monterroso
Suplente I	Gonzalo Aroldo Franco Ramírez
Suplente II	Antonio Trápaga Sosa

Junta Electoral Municipal de Salcajá	
Presidente	Gregorio Rumualdo Pisabaj Flores
Secretario	Eduardo Clementino de León Barrios
Vocal	Vicente Soc Soc
Suplente I	Victor Marcelino Ruiz Gramajo
Suplente II	Terencio Roderico de León López
Subdelegado Municipal	
Marco Vinicio Conde Silva	

Junta Electoral Municipal de Olintepeque	
Presidente	Godwin Reinaldo Cifuentes Alvarado
Secretario	Nilmo René López Escobar
Vocal	Dorian Eberto Sigüenza Taracena
Suplente I	Migdala Claricélida Díaz Escobar de Macario
Suplente II	Claudia Marisela Alvarez Paxtor
Subdelegada Municipal	
Patricia Carolina Villatoro Tan	

Junta Electoral Municipal de San Carlos Sija	
Presidente	Huberto Arturo Maldonado Maldonado
Secretario	Hilcias Bernaí García Santos
Vocal	Esteban Alberto de León Santos
Suplente I	Rocío del Alba Girón Cifuentes de Santos
Suplente II	Alida Yomara Díaz García
Subdelegada Municipal	
Ligia Carolina Reyes Escobedo	

Junta Electoral Municipal de Sibilia	
Presidente	Alejandro Abraham de León López
Secretario	Rony Gudiel Barrios Salvatierra
Vocal	Fredy Adolfo Barrios Rodríguez
Suplente I	Ogla Ericelda Cifuentes Girón
Suplente II	Aidán Bersabé Ordóñez Utuy
Subdelegado Municipal	
Luis Carlos Paiz De Leon	

Junta Electoral Municipal de Cabricán	
Presidente	Israel Manuel López Baten
Secretario	Gilberto Aurelio Clemente Baten
Vocal	Domingo Enrique Ramírez Méndez
Suplente I	Vidalía Amparo Pérez Baten de Miranda
Suplente II	Delmy Estela Cifuentes Ríos de Alvarado
Subdelegado Municipal	
Carlos Rolando Molina Díaz	

Junta Electoral Municipal de Cajolá	
Presidente	Ingri Yaneth Mérida Castillo de Mazariegos
Secretario	Sandhy Maríaluisa Soberanis López
Vocal	Humberto Anastacio López López
Suplente I	Juan Carlos Huinil Alonzo
Suplente II	Nicelio Leonel Mazariegos Alvarado
Subdelegado Municipal	
William Henry Reyes Mendez	

Junta Electoral Municipal de San Miguel Sigüilá	
Presidente	Leticia Esperanza Morales Calderón de Calderón
Secretario	Leslie Floridalma Mazariegos Orozco
Vocal	Myria Violeta Minera Rivera
Suplente I	Clara Luz Monterroso de León de Oxlaj
Suplente II	Rolando Efraín López Bautista
Subdelegado Municipal	
José Fernando Mérida Calderón	

Junta Electoral Municipal de Ostuncalco	
Presidente	Julio Cesar Escobar Castillo
Secretario	Luis Francisco Castillo y Castillo
Vocal	Gerardo Gumercindo Lepe Quiroa
Suplente I	Juan Carlos Castillo Rivera
Suplente II	Hugo Rolando Castillo Rivera
Subdelegada Municipal	
Hilda Patricia Espinoza Calderon	

Junta Electoral Municipal de San Mateo	
Presidente	Eduardo Samuel Mazariegos López
Secretario	Homer Mardoqueo Agustín Soto
Vocal	Carlos Humberto Ventura Ramírez
Suplente I	Gladys Elizabeth Yax Romero de Lorenzo
Suplente II	Gladys Concepción Castillo Pérez de González
Subdelegada Municipal	
Silvia Marina Rivera Lopez	

Junta Electoral Municipal de Concepción Chiquirichapa

Presidente	Noé Humberto Hernández Cabrera
Secretario	Allan Estuardo Sánchez Mux
Vocal	Walter Estuardo López Velásquez
Suplente I	David Cabrera Sánchez
Suplente II	Ricardo Sánchez Juárez
Subdelegado Municipal	
Carlos Antonio Morales Velasquez	

Junta Electoral Municipal de San Martín Sacatepéquez

Presidente	Boris Elmer Muñoz Estrada
Secretario	Zayda Argentina García Méndez
Vocal	Ramiro Salvador García Alvarado
Suplente I	Walfre Yovany Vásquez Chay
Suplente II	Manuel Lisandro Escobar González
Subdelegada Municipal	
Claudia Lorena Molina Solorzano	

Junta Electoral Municipal de Almolonga

Presidente	Rafael Siquiná Sánchez
Secretario	Julio Siquiná Sanchez
Vocal	Ventura Daniel Machic Xiap
Suplente I	Daniel Isaías Sop Satey
Suplente II	Vicente Esteban Ixpertay Cotoc
Subdelegado Municipal	
Oscar Francisco Minera Reyna	

Junta Electoral Municipal de Cantel

Presidente	Jacinto Hildebrando Poz Colop
Secretario	Ponciano Ixcot Hidalgo
Vocal	Julio Otoniel Mantanic Yac
Suplente I	Juan Emilio Alvarez Valdéz
Suplente II	Luis Armando Martínez López
Subdelegada Municipal	
Georgina Gonzalez Merida	

Junta Electoral Municipal de Huitán

Presidente	Osman Leonel Díaz de León
Secretario	Adolfito Nelson Reyes de León
Vocal	Byron Henderson Calderón Díaz
Suplente I	Albita Elizabeth Calderón Ramírez
Suplente II	Estuardo Leonel Velásquez Velásquez
Subdelegado Municipal	
Henner Iram Joachin Auyon	

Junta Electoral Municipal de Zunil

Presidente	Diego Lucas Xic Sapil
Secretario	Francisco Ajiatáz Carrillo
Vocal	Samuel Baten Aguilar
Suplente I	Juan Carlos Xiap Quiej
Suplente II	Leonardo Chay Sop
Subdelegado Municipal	
Otto Raul Juarez Velasquez	

Junta Electoral Municipal de Colomba

Presidente	Elfego Aristides Morales Fernández
Secretario	Nora Nildeth Vásquez Morales de Jiménez
Vocal	David Estuardo Newbery Leppe
Suplente I	Osmar Faustino de León Huinil
Suplente II	Gilberto Ramón Alvarado Godínez
Subdelegado Municipal	
Everardo Rene Jimenez Castillo	

Junta Electoral Municipal de San Francisco La Unión

Presidente	Juana Paxtor
Secretario	Ancelmo Francisco Hernández Paxtor
Vocal	Aura Marina Matul Juárez
Suplente I	Mélida Liliana Colomo García
Suplente II	Juan Carlos Hernández Hernández
Subdelegada Municipal	
Rosa Eugenia Nuila Nuila	

Junta Electoral Municipal de El Palmar	
Presidente	Baudilio Pelicó Chum
Secretario	Doris Nohemí Villela Matías
Vocal	Joel Rolando Iztep Coj
Suplente I	Marisol Acabal Pérez
Suplente II	Gloria Rebeca Pérez Huox de Barrios
Subdelegado Municipal	
Ramiro Sontay Pelico	

Junta Electoral Municipal de Coatepeque	
Presidente	Miguel Alfredo Figueroa Lucero
Secretario	Brenda Carolina Gómez Santizo
Vocal	Carlos Agustín Robles Reina
Suplente I	Moisés Emilio Rodríguez Ibarra
Suplente II	Herber Waldemar del Aguila
Subdelegados Municipales	
Corina Lizbeth Portillo De Leon	
Juan Pablo Yos Ajsivinac	

Junta Electoral Municipal de Génova	
Presidente	Evandro Emmanuel Zelada Montufar
Secretario	Sergio Eldeman López Cajas
Vocal	Pedro Angel Aguilar Lucas
Suplente I	Tito Artemas de León López
Suplente II	Heriberto Remo Gudiel Coronado Sánchez
Subdelegado Municipal	
Alfonso Eduardo Barrios Villatoro	

Junta Electoral Municipal de Flores Costa Cuca	
Presidente	Héctor Romero Zarceño Delgado
Secretario	Hendy Dianida Trejo López de Scheel
Vocal	Francisco Javier Rojas Baten
Suplente I	Juan José Roja Rojas
Suplente II	Dilma Nohemy López Godínez
Subdelegado Municipal	
Bayron Reginaldo Cristales Salcedo	

Junta Electoral Municipal de La Esperanza	
Presidente	Isaí Florencio Ochoa Díaz
Secretario	Juan Arnulfo Alvarado Barrios
Vocal	Miguel Esau Girón Hernández
Suplente I	Eufemia Elizabeth Santos y Santos
Suplente II	Erik Ovidio Ochoa Calderón
Subdelegado Municipal	
Guadalupe Chavarria Escandon	

Junta Electoral Municipal de Palestina de Los Altos	
Presidente	Guillermo Antonio del Valle
Secretario	Henin Augusto Cifuentes López
Vocal	Sergio Dionicio Morales Cifuentes
Suplente I	Fidelina Rosa Pérez Gómez
Suplente II	Alan Armando Cifuentes Escobar
Subdelegado Municipal	
Godofredo Antonio Cifuentes Morales	

Juntas Electorales

Departamento de Suchitepéquez

Junta Electoral Departamental de Suchitepéquez	
Presidente	Adolfo René Ruíz Almegor
Secretario	Eduardo Arturo Escobar Rubio
Vocal	Carlos Arturo Herrera Madrigales
Suplente I	Mandy Patricia Méndez Talé de Menjibar
Suplente II	Mario Antonio López Aguilar
Delegado Departamental de Suchitepéquez	
Henry Toribio Morales Edelman	

Junta Electoral Municipal de Mazatenango	
Presidente	Carlos Enrique Bino Ponce
Secretario	Bayron Audías Cop Chávez
Vocal	César Aroldo Castro Tebalán
Suplente I	Javier Antonio Figueroa Morales
Suplente II	Francisco Antonio Alvarado Posadas
Subdelegada Municipal	
Claudia Fabiola Enriquez Barrios	

Junta Electoral Municipal de Cuyotenango	
Presidente	Miguel Angel Vallejo Figueroa
Secretario	Juan Gumercindo Saquic Saquic
Vocal	Andy Mauricio de León Bolaños
Suplente I	Luis Alfredo Sarti Garcia
Suplente II	María José Benavente López
Subdelegada Municipal	
Claudia Fabiola Enriquez Barrios	

Junta Electoral Municipal de San Francisco Zapotitlán	
Presidente	Fereneck Armando Flores Flores
Secretario	Haroldo Avilio Sandoval Mazariegos
Vocal	Emirevens Ramirez Maldonado
Suplente I	Alida Sugey de León Martínez de Madrigales
Suplente II	Mario Andrés Solís Mendoza
Subdelegada Municipal	
Mildred Fabiola Diaz Orellana	

Junta Electoral Municipal de San Bernardino	
Presidente	Jennifer Amanda Manriquez Godinez
Secretario	Carlos Onel Viver Gramajo
Vocal	María Bernarda Benedicta Chiquirín Cantor
Suplente I	Katherine Fernanda Illescas Maldonado
Suplente II	Dania Gaudiela Sanchinelli Chávez de Gómez
Subdelegado Municipal	
David Enrique Aguilar Estrada	

Junta Electoral Municipal de San José El Ídolo	
Presidente	Josué Israel González Ruano
Secretario	Mirna Stephanie Chilín Asencio
Vocal	Ezequiel Palencia Quintana
Suplente I	Keily María Fernanda Palencia
Suplente II	Justo Delio Lam Pineda
Subdelegada Municipal	
Norma Rosanelly Gonzalez Ovalle	

Junta Electoral Municipal de Santo Domingo Suchitepéquez	
Presidente	Carlos Giovani Socop
Secretario	Tomasa Josefina Tamup Chávez
Vocal	Iris Cristabel de León Cifuentes
Suplente I	Martha González Nacho
Suplente II	Karen Beatriz Adriana Peláez Colón
Subdelegada Municipal	
Linda Ivonne Papa Palencia	

Junta Electoral Municipal de San Lorenzo	
Presidente	Byron Luciano Túnchez Valiente
Secretario	Keny Randy Ayala Say
Vocal	Edgard Arnoldo Lara de León
Suplente I	Carlos Humberto García Suy
Suplente II	Ingrid Patricia Xicay Garcia
Subdelegado Municipal	
Miguel Angel Donis Rümmler	

Junta Electoral Municipal de Samayac	
Presidente	Carlos Tujal Rodriguez
Secretario	Werner Engelbert Raymundo Reyes
Vocal	Julio César Alvarado Barrera
Suplente I	Cristhian Romario López González
Suplente II	Wilson Bernardino Tunay Mas
Subdelegada Municipal	
Adda Romelia Maldonado Arredondo	

Junta Electoral Municipal de San Pablo Jocopilas	
Presidente	Carlos Alfonso de Jesús Escobar Chapetón
Secretario	Uri Steve Chávez Hidalgo
Vocal	Yeni Esperanza Yaxon Hernández
Suplente I	Keralia Betzabhe de León Ramírez de Alvarado
Suplente II	Deniss Ottoniel Rián de León
Subdelegada Municipal	
Steffani Fernanda De Leon Ramirez	

Junta Electoral Municipal de San Antonio Suchitepéquez	
Presidente	Eliseo Nephtalí Sapón Jeteyá
Secretario	Jeniffer Melissa Rendón Hernández
Vocal	Sucely Alejandrina Villa de León Blanco
Suplente I	Karen Denisse Rabanales Guzmán
Suplente II	José Bilso Natareno Morales
Subdelegado Municipal	
Sergio Vasquez De La Cruz	

Junta Electoral Municipal de San Miguel Panán	
Presidente	Joblin Vianey Duarte Rosales
Secretario	Emanuel Isaías Cojom Damian
Vocal	Fallken Dietter Brayan Urizar López
Suplente I	Marvin Adelmo Damián Sabán
Suplente II	José Benedicto Cardona Ularío
Subdelegada Municipal	
Carmen Cecilia Solares Monzon	

Junta Electoral Municipal de San Gabriel	
Presidente	Nidia Yomara García Sanchinelli de De León
Secretario	Angel Michael López Ceballos
Vocal	Zulmy Andrea López Ceballos
Suplente I	Alba Lidia Sem López de Garcia
Suplente II	Alvaro Esteban Orestes de Jesús Calvillo España
Subdelegada Municipal	
Juana Maria Ramos Roman	

Junta Electoral Municipal de Chicacao	
Presidente	Rocío Waleska Figueroa Morales
Secretario	Wilson de José Joaquín Moreno Wong
Vocal	Claudia Verónica Velarde Acabal
Suplente I	Pedro Cosiguá Tay
Suplente II	Diego Ramo Chiquival
Subdelegado Municipal	
Mario Méndez González	

Junta Electoral Municipal de Patulul	
Presidente	Edwin Manolo Arana Enriquez
Secretario	Karolina del Rosario Meretz Quich
Vocal	Francis Alfredo Galindo Delcompare
Suplente I	Edvin Armando de la Cruz Reyes
Suplente II	Sonia Marilu Díaz Quisquinay de Monterroso
Subdelegado Municipal	
Hector Francisco Uluan Castellanos	

Junta Electoral Municipal de Santa Bárbara	
Presidente	Anibal Armando Diaz Diaz
Secretario	Karla Maritza Muñoz Meoño
Vocal	Charles Guillermo Abigail Herrera de León
Suplente I	Hámlton Onelio Thol Mejia
Suplente II	Kelly Karina Ticúm Ordoñez
Subdelegado Municipal	
Edwin Eric Rodas Soto	

Junta Electoral Municipal de San Juan Bautista	
Presidente	Elí Jonas Mefiboset de León Pecher
Secretario	Ana Mirtala Sandoval Maldonado
Vocal	Leandro Ismaél Mérida Barrios
Suplente I	Alvaro Alexander Alvarado Macario
Suplente II	Christian Alexander González González
Subdelegado Municipal	
Estuardo Abdiel Ramirez Cordero	

Junta Electoral Municipal de Santo Tomás La Unión	
Presidente	Floralma Georgina Herrera Lau
Secretario	Velveth Mishel Gómez Tumax
Vocal	Rolando Ezequiel Morales Gonzales
Suplente I	Reyna de León Tumax de Chavajay
Suplente II	Julia Elizabeth Castañeda Gordillo
Subdelegada Municipal	
Irene Del Rosario Castañeda Gonzalez	

Junta Electoral Municipal de Zunilito	
Presidente	Douglas Adolfo Esteban Morales
Secretario	Fernando Bladimiro Domínguez Domínguez
Vocal	Moises Nehemias Ramos Godinez
Suplente I	Herlis Josué Ixquiactap Velásquez
Suplente II	Axel Ruperto Guiej Esteban
Subdelegada Municipal	
Jessica Marissa Maldonado Maldonado	

Junta Electoral Municipal de Pueblo Nuevo	
Presidente	Fredy Joaquín Maldonado Mérida
Secretario	Elfido Enrique Sop Cuá
Vocal	Brayan Antonio Alvarado González
Suplente I	Josué David Calderón Flores
Suplente II	Bernardo Leonel Zunum Zacarías
Subdelegado Municipal	
Cesar Adelfo Morales De Leon	

Junta Electoral Municipal de Río Bravo	
Presidente	Hermencia Glorinely Navarro Juárez
Secretario	Yolanda del Carmen Ajanel Gramajo
Vocal	Elio Fredy Orozco Ortiz
Suplente I	Cedric Estuardo Ayala López
Suplente II	Carmen Aracely Cruz Crisostomo de Taque
Subdelegada Municipal	
Patricia Eugenia Ramirez Mazariegos	

Junta Electoral Municipal de San José La Máquina	
Presidente	Donaldo Abimael Enríquez Hernández
Secretario	Luigi Petronilo Cermeño Varaona
Vocal	Hugo Oswaldo López Avila
Suplente I	Alexander Leonel Alejandro Sagarminaga Morales
Suplente II	Dania Vanessa Enriquez
Subdelegado Municipal	
Estuardo Alfonso Molina Achtmann	

Juntas Electorales

Departamento de Retalhuleu

Junta Electoral Departamental de Retalhuleu

Presidente	Héctor Benjamín Mejía Guitiérrez
Secretario	Lilian Maritza Orozco Palacios
Vocal	Ramón Estuardo Álvarez Sánchez
Suplente I	José René Cifuentes Quiroa
Suplente II	Sergio Ivan Martínez Vásquez
Delegada Departamental de Retalhuleu	
Gabriela Alejandra Estrada Córdova	

Junta Electoral Municipal de Retalhuleu

Presidente	Irma Yanet Cancinos Hernández
Secretario	Olga Dorena Chan García
Vocal	Evelyn Priscila González de León
Suplente I	Geoferry Valeriano Álvarez Ramírez
Suplente II	José Antonio Rabanales Lima

Junta Electoral Municipal de Santa Cruz Muluá

Presidente	Marvin Somoza Paz
Secretario	Baudilio Rodríguez Calderón
Vocal	José Raúl Díaz Hernández
Suplente I	Milton David Roach González
Suplente II	Yeymi Suleyma Hernández González

Subdelegada Municipal

Edelvidia Del Rosario Mayen Tan

Junta Electoral Municipal de San Felipe

Presidente	José Mariano Pérez Valdez
Secretario	Ingrid Leonor Pérez Arauz de Morales
Vocal	Juan Francisco Mazariegos Alonzo
Suplente I	Claudia Virginia Chávez Pacheco de Mazariegos
Suplente II	José Mariano Pérez Arauz

Subdelegado Municipal

Alejandro Enrique Cifuentes Antonio

Junta Electoral Municipal de San Sebastián

Presidente	Claudia Liseth Esteban Kestler de Díaz
Secretario	Diana Marlene Mejía Chaperno
Vocal	Blanca Estela Citán Palaj
Suplente I	Oliver Alexander Escobar Ajtún
Suplente II	José Francisco García de la Cruz

Subdelegado Municipal

José Adan Enriquez Barrios

Junta Electoral Municipal de San Martín Zapotitlán

Presidente	Sergio Roerí Velásquez de León
Secretario	Ana Julia Ramón Ortíz
Vocal	Carlos Enrique Cobón Pérez
Suplente I	Elmer Edenilson Sandoval Santamaría
Suplente II	Agusto Ernesto Jiménez Pablo

Subdelegada Municipal

Dominga Isabel Rivera Juarez

Junta Electoral Municipal de Santo Andrés Villa Seca

Presidente	José Hernán Vásquez Rodas
Secretario	Carlos Noé Hernández Bamac
Vocal	Alexis Fabricio Pacheco Flores
Suplente I	María Alejandra López Ramírez
Suplente II	Katerin Yohana de León Lima

Subdelegado Municipal

José Domingo Lemus Sáenz

Junta Electoral Municipal de Champerico	
Presidente	Rosa María Flores Mendizabál
Secretario	Bayron Abraham Méndez Monzón
Vocal	Hipólito Otoniel Alonzo Palomino
Suplente I	Carlos Alberto Rodríguez Villatoro
Suplente II	Angélica Margarita Batres García
Subdelegada Municipal	
Luz Maria Perez Lopez	

Junta Electoral Municipal de Nuevo San Carlos	
Presidente	Otto Fredy de León Maldonado
Secretario	Yunish Cilenis Guzmán Calderón de Mazariegos
Vocal	Edwin Rocael Mazariegos Calderón
Suplente I	Venancio Lorenzo Martínez
Suplente II	Erwin Eduardo Cifuentes Morales
Subdelegada Municipal	
Amanda Lucrecia Garay Arrivillaga	

Junta Electoral Municipal de El Asintal	
Presidente	Angel Urbaldo Arango Dardón
Secretario	Ada Coralia Castillo Barrios de Aquino
Vocal	Andrea Mishel de León Villatoro
Suplente I	Cesar Giancarlo Torres Morales
Suplente II	Manuel Antonio Galindo Vásquez
Subdelegado Municipal	
Julián Sánchez Morales	

Juntas Electorales

Departamento de San Marcos

Junta Electoral Departamental de San Marcos	
Presidente	César Augusto Fonseca de León
Secretario	Luis Ovidio Escobar Maldonado
Vocal	Ever Ramón López del Águila
Suplente I	Elena Judith Orozco de León
Suplente II	Milvia Eusebia Orozco Juárez Vásquez
Delegado Departamental de San Marcos	
Luis Emilio Guillen Ruiz	

Junta Electoral Municipal de San Marcos	
Presidente	María Elisa Alfaro Carpio
Secretario	Marta Elizabeth Orozco Juárez
Vocal	Jorge Luis de León Castillo
Suplente I	Elisa del Pilar Cornejo Rodríguez
Suplente II	Mario Gilberto de León Gil
Subdelegado Municipal	

Junta Electoral Municipal de San Pedro Sacatepéquez	
Presidente	Magda Luz Navarro Almengor de Santisteban
Secretario	María Dina Jocabed Navarro y Navarro
Vocal	Alvin Gilvar Hernandez Juárez
Suplente I	Sarvelio Salvador de León López
Suplente II	Luis Humberto González
Subdelegado Municipal	
Romeo Ramiro Miranda Velásquez	

Junta Electoral Municipal de San Antonio Sacatepéquez

Presidente	William Gustavo Pérez de Paz
Secretario	Ilse Elizabet Carrillo
Vocal	Alex Osberto Cifuentes Ramírez
Suplente I	Sucely Mireya López Miranda
Suplente II	Miguel Angel Ramírez Cardona
Subdelegado Municipal	
Rony Edgardo Miranda Orozco	

Junta Electoral Municipal de Comitancillo

Presidente	Ermitania Amarilis Dionicio Ramírez
Secretario	Magdalena Velásquez López
Vocal	Dany Gabriel Escobar Casillo
Suplente I	Mario López Jíguan
Suplente II	Telma Gabriel Vásquez
Subdelegado Municipal	
Jose Antonio Hernandez Arreaga	

Junta Electoral Municipal de San Miguel Ixtahuacán

Presidente	Brendy Lisseth González Castañon
Secretario	Magalí Anabela González Pérez
Vocal	Lesbia Celeste Fuentes López
Suplente I	Henry Alexander Bravo Díaz
Suplente II	Edvin Roberto Aguilar Cinto
Subdelegado Municipal	
Carlos Manrique Fuentes Fuentes	

Junta Electoral Municipal de Concepción Tutuapa

Presidente	Rolando Antonio de León Pérez
Secretario	Marcelino Rolando Aguilón Marroquín
Vocal	Julio Enrique Jacobo Méndez
Suplente I	Carlos Ramírez Morales
Suplente II	Julio Fernando de Leon Mazariegos
Subdelegada Municipal	
Nancy Patricia Barrios Carreto	

Junta Electoral Municipal de Tacaná

Presidente	Luis Roblero de León
Secretario	Delmar Josué Cifuentes Lapparra
Vocal	Leodan Lovis Taylor López Roblero
Suplente I	Dalia Janeth Robledo González
Suplente II	Baldy Isabel Véliz Pérez
Subdelegado Municipal	
Mauricio Ariel Merida Roblero	

Junta Electoral Municipal de Sibinal

Presidente	Máximo Próspero Muñoz Berdúo
Secretario	David Otoniel Castro Orozco
Vocal	Gandi Meyer Velásquez Díaz
Suplente I	Byrón Miguel Santizo Roblero
Suplente II	Samuel Lorenzo Pérez Escalante
Subdelegado Municipal	
Ronald Adolfo Arandi Merida	

Junta Electoral Municipal de Tajumulco

Presidente	María Julia López y López
Secretario	Pedro Vinicio López Sebastián
Vocal	Everildo Noé Romero Romero
Suplente I	Clauia Marina Chilel Tejada
Suplente II	Melvy Edith Chún López
Subdelegada Municipal	
Irasema Nohemi Gomez Gomez	

Junta Electoral Municipal de Tejutla

Presidente	Ferneli Longino Arrivillaga de León
Secretario	Olegario Porfirio Castro López
Vocal	Danilo Esdras Gómez García
Suplente I	Oscar Fernando Salazar Serrano Pérez
Suplente II	Luis Abel Cordón Serrano
Subdelegado Municipal	
Jorge Obdulio Mayen Mayen	



Junta Electoral Municipal de San Rafael Pie de la Cuesta	
Presidente	José Angel Enrique Ocho Sandoval
Secretario	María Yazmín Marina Juárez Martínez
Vocal	Mynor Estuardo Bravo Hernández
Suplente I	Elfego Domingo Sandoval Oliveros
Suplente II	Jorge Miguel Barrios Sandoval
Subdelegada Municipal	
Anisia Veraly Maldonado Solis	

Junta Electoral Municipal de Nuevo Progreso	
Presidente	César Adolfo Castillo Lepe
Secretario	Ruth Yenifer Perez Ramos
Vocal	Urbano Otoniel Flores Robles
Suplente I	Manuel Efraín Quiroa Osorio
Suplente II	Efren Elver Páz Orozco
Subdelegado Municipal	
Armando Noe Fuentes Miranda	

Junta Electoral Municipal de El Tumbador	
Presidente	Humberto René Gordillo Arana
Secretario	Lusiel Jaqueline de León Roblero
Vocal	José Reyes Bámaca Martínez
Suplente I	Elmer Rodolfo Hernández Alonzo
Suplente II	Jorge Armando Guillén López
Subdelegada Municipal	
Anneli Arahí Maldonado Solis	

Junta Electoral Municipal de El Rodeo	
Presidente	Mauricio Alberro Maldonado Marcos
Secretario	Irisi Hortencia Rodríguez de León
Vocal	Jania Yanet Echerria Ochoa de Barrios
Suplente I	Victor Manuel Salas Arreaga
Suplente II	Edgar Alfredo Vásquez Pérez
Subdelegado Municipal	
Humberto Antonio Galvan Padilla	

Junta Electoral Municipal de Malacatán	
Presidente	Antulio Escobar Cárdenas
Secretario	Walter Stuardo Barrios Gálvez
Vocal	Zonia María Velasco López de Angel
Suplente I	Edwin Rubén Escobar Girón
Suplente II	Mario Ervin Arreaga Barrios
Subdelegada Municipal	
Monica Beatriz Castillo Alvarez	

Junta Electoral Municipal de Catarina	
Presidente	Udduer Maynor López Zinín
Secretario	Matilde Francisaca Orózco Velásquez
Vocal	Roger Antulio López Bonilla
Suplente I	José Martin Orózco Orózco
Suplente II	Dolman Kennedy Barrios Cifuentes
Subdelegado Municipal	
Noel Ademir Valiente Lopez	

Junta Electoral Municipal de Ayutla	
Presidente	José Eulalio Argueta Ochoa
Secretario	Wilson Manfredo Ramos Tuvac
Vocal	Edwin Armando Mérida Mazariegos
Suplente I	Erick Antulio Rozzotto Estrada
Suplente II	Leonela Albertina de León Villatoro
Subdelegado Municipal	
Francisco Javier Ruano Martinez	

Junta Electoral Municipal de Ocós	
Presidente	Jener Esau Santizo Andrade
Secretario	María Antonieta López Aceituno
Vocal	Artemio Ramiro Orozco López
Suplente I	Nielsen Denisse Arias Barrios
Suplente II	Oscar Leonel Hernández Sopón
Subdelegado Municipal	
Jaime Esteban De Leon Noriega	

Junta Electoral Municipal de San Pablo	
Presidente	Marco Antonio Ramos López
Secretario	Abel Desiderio López Barrios
Vocal	Mario Roberto Aguilar Barrios
Suplente I	Brenda Carolina Lec Ochoa de Ardiano
Suplente II	Daniela Fernanda Barrios Cos
Subdelegado Municipal	
Francy Estuardo Fuentes Soto	

Junta Electoral Municipal de El Quetzal	
Presidente	Inmer Ulises Velásquez Miranda
Secretario	Romeo Alberto Monzón García
Vocal	Julio Alberto de León Fernandez
Suplente I	Erick Leonel Garcia Hernández
Suplente II	Luis Romario Chan Tomás
Subdelegado Municipal	
Edgar Leonel Barragan Camas	

Junta Electoral Municipal de La Reforma	
Presidente	Genny Erwin Guillén Barrios
Secretario	Edvin Alfredo Velásquez Rivas
Vocal	Dora Roselia Sánchez López
Suplente I	Juan Mariano Aguilar Gómez
Suplente II	Eddy Roger Castillo Sandoval
Subdelegado Municipal	
Otto Humberto Molina Fuentes	

Junta Electoral Municipal de Pajapita	
Presidente	Marvin Rigoberto de León López
Secretario	Yeimy Rocío Granados Ramírez
Vocal	Oscar Gerardo Castellanos Scott
Suplente I	Paulo Enrique Lam Echerría
Suplente II	Jorge Mario Martínez Fuentes
Subdelegado Municipal	
Francis Rossini Vasquez Miranda	

Junta Electoral Municipal de Ixchiguán	
Presidente	Karla Jadira Barrios Ramírez
Secretario	Dina Evelin Chaj López de Sandoval
Vocal	Vivian Migdalia Ramírez Pérez
Suplente I	David Pablo García Son
Suplente II	Edwin Ariel López Pérez
Subdelegada Municipal	
Guisela Del Carmen Garcia Ruiz	

Junta Electoral Municipal de San José Ojetenam	
Presidente	Hilmer Darel López Barrios
Secretario	Linda María del Rosario Miranda de León
Vocal	Mirna Marleny Roblero Vásquez
Suplente I	Ayleen Odette Roblero Roblero de Sánchez
Suplente II	Weslin Federico Elías Hernández
Subdelegado Municipal	
Rudy Estuardo Bravo Castañon	

Junta Electoral Municipal de San Cristóbal Cucho	
Presidente	Bartimeo Valentín Miranda Méndez
Secretario	Edy Noé López Juárez
Vocal	Esvin Osvaldo Gómez López
Suplente I	Pedro Edilzar Fuentes Aguilar
Suplente II	Julissa Sucely Maldonado Ochoa
Subdelegado Municipal	
Raul Lee Quan	

Junta Electoral Municipal de Sipacapa	
Presidente	Ballestero Chingolo Zapet López
Secretario	Selvin Jávinton Bámaca López
Vocal	Amilcar Abel López Pérez
Suplente I	Mauro Rocael López Pérez
Suplente II	Armando Rafael López
Subdelegada Municipal	
Erika Maribel Paz Cordova	

Junta Electoral Municipal de Esquipulas Palo Gordo	
Presidente	Ubence Gregorio López Morales
Secretario	Maritza Yanett Alfaro Rodríguez
Vocal	Olman Noé Godínez Navarro
Suplente I	Hilsa Teodula Aguilar Barrios
Suplente II	Reginaldo Ermilo Gonzáles Mérida
Subdelegado Municipal	
Araledi Orozco Paz	

Junta Electoral Municipal de Río Blanco	
Presidente	Aroldo Feliciano Maldonado Gramajo
Secretario	Ceidy Patricia Barrios Barrios
Vocal	Aroldo Anibal Alvarez Maldonado
Suplente I	Nelvin Rodulfo Gramajo Reyes
Suplente II	Rocael Juaquin de León Pérez
Subdelegado Municipal	
Heyner Omar Laparra Lopez	

Junta Electoral Municipal de San Lorenzo	
Presidente	Miriam Antonia Ochoa
Secretario	Johnny Amilcar Mazariegos Reyna
Vocal	Emilsa Dinora Barrios Ochoa
Suplente I	Viviana Alejandra Arreaga Barrios
Suplente II	Octavio Isidro Mazariegos Mazariegos
Subdelegado Municipal	
Edder Pablo Bravo Almengor	

Junta Electoral Municipal de La Blanca	
Presidente	Llanet Arely Rios Guevara
Secretario	Jansi Hipólito López Gómez
Vocal	Jimmy Fernando Maldonado Sánchez
Suplente I	Ely Nohemí Juárez García de López
Suplente II	Marvin Donald Barrios Gaytán
Subdelegado Municipal	
David Fernando Amarra Rodriguez	

Juntas Electorales

Departamento de Huehuetenango

Junta Electoral Departamental de Huehuetenango	
Presidente	Elfego Felipe Osorio Monjaraz
Secretario	Oziel Victelio Ordoñez Palacios
Vocal	Jorge Luis Mérida Monterroso
Suplente I	Hugo Rubén Gómez Gómez
Suplente II	Rafael Arturo Ortiz Hernández
Delegada Departamental de Huehuetenango	
Flor De Maria Barrientos Serrano	

Junta Electoral Municipal de Huehuetenango	
Presidente	Angel Vitalio Ordoñez Martínez
Secretario	Hostin Jerald Gómez Chávez
Vocal	Melva Felina Calderón Valiente
Suplente I	Gilda Matilde Romero Girón
Suplente II	Emilio Ramiro Cardona Rivas
Subdelegada Municipal	
Karla Yadira Velásquez Vásquez	

Junta Electoral Municipal de Chiantla	
Presidente	Byron Leonel Aguilar Canastuj
Secretario	Tatiana Beatriz Barrientos Serrano
Vocal	María Lucía Alva Mérida de Salazar
Suplente I	José Víctor Alva Cano
Suplente II	Saira Sucely Saucedo Valiente de Villatoro
Subdelegada Municipal	
Karla Yadira Velásquez Vásquez	

Junta Electoral Municipal de Malacatancito	
Presidente	Juan Fernando Tercero Mendoza
Secretario	Tania Janeth Calderón Hidalgo
Vocal	Jonatan Josué Molina Hidalgo
Suplente I	Evelyn Gabriela Solís Cuculista
Suplente II	Vivian Cecilia Morales Rodríguez
Subdelegado Municipal	
Romulo Humberto Solis Cuculista	

Junta Electoral Municipal de Cuilco	
Presidente	Aulio Godofredi Anzueto Calderón Hidalgo
Secretario	Artemio Misael Galindo Mazariegos
Vocal	Orlando Avenamar Herrera de León
Suplente I	Gerardo Raúl Castillo Monjarás
Suplente II	Deivin Alberto Pérez Sánchez
Subdelegado Municipal	
Renardo Manuel Rios Castillo	

Junta Electoral Municipal de Nentón	
Presidente	Eleazar Yovany Díaz Barillas
Secretario	Max Rolando Hernández Montejo
Vocal	Jorge Luis Mont López
Suplente I	Laifig Eliseo Domínguez Domínguez
Suplente II	Alexandra Yamilet Santos Tomás
Subdelegado Municipal	
Carlos Elías Villeda Torres	

Junta Electoral Municipal de San Pedro Necta	
Presidente	Orbelio Agustín Calderón
Secretario	Marvin Rolendo Aguilar González
Vocal	Rosa Margith Lux Castro de Méndez
Suplente I	José Ignacio Vásquez López
Suplente II	Gloria Estela Hernández Ruiz Ramírez
Subdelegada Municipal	
Danely Esmeralda Fuentes Miranda	

Junta Electoral Municipal de Jacaltenango	
Presidente	Julián Noel Delgado Montejo
Secretario	Edson Donald Castillo López
Vocal	Rosa Lisette Quiñonez Montejo
Suplente I	Juan Carlos Palacios Delgado
Suplente II	Duvia Carolina Castillo López
Subdelegado Municipal	
Carlos Andres Palacios Morales	

Junta Electoral Municipal de Soloma	
Presidente	Julio Anibal González y González
Secretario	Cristián Esteban Tomás Ramírez
Vocal	Edwin Rolando Mérida Escobedo
Suplente I	Roni Gepcer Cano Castellanos
Suplente II	Tony Alexander Macajola Archila
Subdelegado Municipal	
Oscar Virgilio Gomez	

Junta Electoral Municipal de Ixtahuacán	
Presidente	Freddy Ariel Corzo Castañeda
Secretario	Edgar Estuardo Ramírez López
Vocal	Máximo Méndez Velásquez
Suplente I	César Rudiluis Hernández Velásquez
Suplente II	José Jiménez Ordoñez
Subdelegado Municipal	
Julio Alfonso Toledo Sosa	

Junta Electoral Municipal de Santa Bárbara	
Presidente	Heidy Marisol Palacios Santos
Secretario	Pablo Esteban Funes Maldonado
Vocal	Ileana Aracely Alvarez Aguilar
Suplente I	Nelson David Ramos López
Suplente II	Suleima Belssi Díaz Arreaga de Ramos
Subdelegado Municipal	
Daniel Antonio González Herrera	



Junta Electoral Municipal de La Libertad	
Presidente	Carlos Roberto Mérida Alva
Secretario	Cornelio Marinely Castillo Palacios
Vocal	Seidy Linet Recinos Cardenas
Suplente I	Migdar Araél de León Martínez
Suplente II	Abelardo Eliodonael Samayoa Pérez
Subdelegado Municipal Bernar Hernan Rivera Lopez	

Junta Electoral Municipal de La Democracia	
Presidente	Rugby Ely Mérida Rivas
Secretario	Pedro López Ordóñez
Vocal	Greidy Yecenia Castillo Castillo
Suplente I	Maria Azucena Herrera González
Suplente II	Augusto Ademir Castillo Ordóñez
Subdelegada Municipal Ligia Marisol Gonzalez Urrutia	

Junta Electoral Municipal de San Miguel Acatán	
Presidente	Homero Roderico Herrera y Herrera
Secretario	Sergio Arturo Juárez Méndez
Vocal	Miguel Félix Bartolomé
Suplente I	Esvin Lisandro Rivas Francisco
Suplente II	Delma Yanira González y González de Dominguez
Subdelegada Municipal Juana Francisca Martin Lopez	

Junta Electoral Municipal de San Rafael La Independencia	
Presidente	Edgar Geovany Herrera Tello
Secretario	Julio Mateo Manuel Miguel
Vocal	María Perfecta Hernández Miguel
Suplente I	María Jiménez Pedro
Suplente II	Francisco Adán José Andrés
Subdelegado Municipal Oscar Rene Herrera Cano	

Junta Electoral Municipal de Todos Santos Cuchumatán	
Presidente	Ignacio Batz Pablo Pérez
Secretario	Carlos Humberto Calmo Jerónimo
Vocal	Sandra Dorotea Mendoza
Suplente I	Santa Mendoza Mejía
Suplente II	Catalino Mendoza Pablo
Subdelegado Municipal Feliciano Mendoza Pablo	

Junta Electoral Municipal de San Juan Atitán	
Presidente	Marco Antonio Jacinto García
Secretario	Enrique Jacinto Pérez
Vocal	Efraín Aguilar Hernández
Suplente I	Bernabé Godínez Pérez
Suplente II	Nancy Paola López Argueta
Subdelegado Municipal Elfego Ernesto Merida Tello	

Junta Electoral Municipal de Santa Eulalia	
Presidente	Sebastián Simón Pascual
Secretario	Eliás Valentín Sebastián Pascual
Vocal	Candelaria Florencia Pedro y Pedro
Suplente I	Nicolás Pedro Mateo Nicolás
Suplente II	Luis Ernesto Sebastián Pascual
Subdelegado Municipal Julio Efrain López Salguero	

Junta Electoral Municipal de San Mateo Ixtatán	
Presidente	Gaspar Gómez Hernández
Secretario	Justa Paula Carmelo Pérez
Vocal	Domingo Alónzo Alónzo
Suplente I	Andrés Lucas Pérez
Suplente II	Angelina Lucas Santizo
Subdelegado Municipal Elmer Ivan Duque Alarcon	

Junta Electoral Municipal de Colotenango

Presidente	Ernesto Daniel Ordóñez Villatoro
Secretario	Aldo Calixto Pineda Molina
Vocal	Jorge Napoleón García Pineda
Suplente I	Mauri Elionora Gálvez Pineda de Morales
Suplente II	Ismaél Félix Méndez López
Subdelegado Municipal	
Edwin Anael Martínez Chavez	

Junta Electoral Municipal de San Sebastián Huehuetenango

Presidente	Nery Humberto Mendoza Rodríguez
Secretario	Francisco Ernesto Pixtún Ramírez
Vocal	Liana Carin Samayoa de Alvarado
Suplente I	William Mateo López Godínez
Suplente II	Gladys Antonieta Say Archila
Subdelegado Municipal	
Napoleón Simeón Samayoa Velásquez	

Junta Electoral Municipal de Tectitán

Presidente	Iven Ravy Barrios Pérez
Secretario	Leiser Jonatán López Angel
Vocal	Norman Pedro Roblero González
Suplente I	Heanely Donald Gálvez Ortiz
Suplente II	Marvin Romeo González Méndez
Subdelegado Municipal	
Erick Walter Ríos Cardona	

Junta Electoral Municipal de Concepción Huista

Presidente	Francisco Torres Marcos
Secretario	Jesús Gaspar Ramírez
Vocal	Juan Raul Gaspar Ramírez
Suplente I	Francisco Ernesto Ramírez Marcos
Suplente II	Marco Antonio Recinos Ramírez
Subdelegado Municipal	
Carlos Godínez López	

Junta Electoral Municipal de San Juan Ixcay

Presidente	Gaspar Roberto López Rafael
Secretario	Andres Pedro Velasquez Lopez
Vocal	Oscar Domingo López Rafael
Suplente I	Miguel Alejandro Velásquez López
Suplente II	Juan Domingo Bautista Paiz
Subdelegado Municipal	
Marco Obdulio Ríos Castillo	

Junta Electoral Municipal de San Antonio Huista

Presidente	Rosa Francisca Armas Herrera de Mendoza
Secretario	Mario Felipe Mendoza Ambrocio
Vocal	María Victoria Cano Armas de Sontay
Suplente I	Elvis Estuardo López Pérez
Suplente II	Marvin Leonel Cifuentes Alva
Subdelegado Municipal	
Juan Carlos Vicente Flores Rodríguez	

Junta Electoral Municipal de San Sebastián Coatán

Presidente	Orlando Rigoberto Sebastián Domingo
Secretario	Mariano Audelino López López
Vocal	Andrés Eliseo Miguel Miguel
Suplente I	Gaspar Mateo Gaspar
Suplente II	Israel Gaspar Felipe
Subdelegada Municipal	
Mary Cristina Mateo Montejo	

Junta Electoral Municipal de Barillas

Presidente	César Humberto Mérida
Secretario	Jorge Efrain Mérida Mérida
Vocal	Edgar Isrrael Samayoa Samayoa
Suplente I	Rodolfo Feliciano Castillo Juan
Suplente II	Francisco Rolamán Avila Rodríguez
Subdelegado Municipal	
José Alfredo De León Rodríguez	

Junta Electoral Municipal de Aguacatán	
Presidente	Manuel de Jesús Vásquez Rivera
Secretario	Elizardo Abraham Cano Granados
Vocal	Elsy María Alfaro Villatoro de Gómez
Suplente I	Ery Baldomero Villatoro Gomez
Suplente II	Juan Luis Armando Cifuentes
Subdelegada Municipal	
Silvia Elizabeth Castillo Chales	

Junta Electoral Municipal de San Rafael Petzal	
Presidente	José Antonio Domingo Díaz
Secretario	Dennis Rolando López Mendez
Vocal	Edgar Estuardo López Pérez
Suplente I	Rudy Sergio Mejía Santos
Suplente II	Ricardo Gabriel Vásquez
Subdelegado Municipal	
Isaul Reyes López Palacios	

Junta Electoral Municipal de San Gaspar Ixchil	
Presidente	Alvaro Enrique Ordóñez Ortíz
Secretario	Denis Alexander Cruz Agustín
Vocal	Elmer Roberto Ríos Villatoro
Suplente I	Ada Teresa García Godínez
Suplente II	Adám Orlando Sales Velásquez
Subdelegado Municipal	
Jose Carlos Corzo Castañeda	

Junta Electoral Municipal de Santiago Chimaltenango	
Presidente	Olga Hernández Méndez
Secretario	Eleodora Zacarías Andrés
Vocal	Juan Ordoñez López
Suplente I	Cupertino Darío López Aguilar
Suplente II	Donny Gerardo Aguilar Martín
Subdelegada Municipal	
Hidalma Aracely Villatoro Funes	

Junta Electoral Municipal de Santa Ana Huista	
Presidente	Sergio René Morales Guillen
Secretario	Oscar Guillermo Cárdenas
Vocal	Béner David Escobedo Armas
Suplente I	Arón Emilio Armas Mendoza
Suplente II	Lucrecia Anabely Silvestre Taracena
Subdelegado Municipal	
Rodolfo Tzay Cocon	

Junta Electoral Municipal de Unión Cantinil	
Presidente	Geiser Darinel Carrillo Leiva
Secretario	Elmar Manrique Cano Cano
Vocal	Héctor Leonel Herrera Saucedo
Suplente I	Wilfredo Guillermo Figueroa Velásquez
Suplente II	Helder Amilcar Velásquez Herrera
Subdelegado Municipal	
Mario Evelio Matias Villatoro	

Junta Electoral Municipal de Petatán	
Presidente	Edgar Manuel Ambrocio Rodríguez
Secretario	Gelber Miguel Herrera Vargas
Vocal	Antony Brían Cano Velásquez
Suplente I	Leiver Indalecio López Recinos
Suplente II	Pedro Vinicio Alvarado Cota
Subdelegada Municipal	
Arianna Jossellym Mazariegos	

Juntas Electorales

Departamento de Quiché

Junta Electoral Departamental de Quiché

Presidente	Ingrid Maritza Natareno Natareno de Barrios
Secretario	Patricia Eugenia de Leon Alvarez de Tzoc
Vocal	Juan Yat Tavico
Suplente I	René Odilio Juan Blanco Peláez
Suplente II	Alexander Gumercindo Herrera Girón

Delegado Departamental de Quiché

Manuel José López Vásquez

Junta Electoral Municipal de Santa Cruz del Quiché

Presidente	Camelia Everilda Monzón Villatoro de Fajardo
Secretario	Renaldo Eliseo Rojas Pérez
Vocal	César Augusto Zacarías Garzona
Suplente I	Sandra Maritza Pereira de León
Suplente II	Yoselín Arely Urizar Mota

Junta Electoral Municipal de Chiché

Presidente	Alvaro Cruz Méndez Pérez
Secretario	Tómas Amado Pérez Pérez
Vocal	Ervín Eduardo de León Afre
Suplente I	Edgar Raúl Arévalo Afre
Suplente II	Hugo Leopoldo Rafael Afre Hernández

Subdelegada Municipal

Magdalena Guillermina Pérez Pérez

Junta Electoral Municipal de Chinique

Presidente	José Otoniel Urizar Muñoz
Secretario	Lilia Elizabeth Urizar Jurado de Gámez
Vocal	Evelyn Aimeé González Juárez de Cabrera
Suplente I	Ignacio de Jesús Hernández Pelicó
Suplente II	Tereso Augusto Muñoz Urizar

Junta Electoral Municipal de Zacualpa

Presidente	Anibal René Quiroa Rodríguez
Secretario	Gerson Abdiel Méndez Natareno
Vocal	Fabián Alberto Juncal Murga
Suplente I	Carlos Alfredo Benito Jiménez
Suplente II	Luis Fernando Noriega Noriega

Subdelegado Municipal

Jesús Eugenio Azañón Leonardo

Junta Electoral Municipal de Chajul

Presidente	Roumaldo Pérez Santiago
Secretario	Teresa Ortega Ramírez
Vocal	Alberto Domingo Mateo Asicona
Suplente I	Baltazar Guzmán Asicona
Suplente II	Karina Margarita Laynez Pérez

Junta Electoral Municipal de Chichicastenango

Presidente	José Manuel Xon Soto
Secretario	Juan Simeón Zacarías Reynoso
Vocal	Sharon Giovanna Barrios Green
Suplente I	Claudia Patricia Méndez Méndez
Suplente II	Victor Marcelo Juárez Dubón

Subdelegada Municipal

Dina Isabel González

Junta Electoral Municipal de Patzité	
Presidente	René Argueta Ríos
Secretario	Mario Guillermo Argueta Rubio
Vocal	Gustavo José Villegas Pérez
Suplente I	Audelina Alvarez Méndez de Solorzano
Suplente II	Rosa Karina de los Angeles Lopéz Samayoa de Mazariegos
Subdelegada Municipal	
María Gabriela Mazariegos Contreras	

Junta Electoral Municipal de San Antonio Ilotenango	
Presidente	Rosa Susana Pérez Santiago de Natareno
Secretario	Juan Lux Yat
Vocal	Oscar Enrique Laynez Garzona
Suplente I	Santos Román Lol Hernández
Suplente II	Victor Manuel Natareno Urizar
Subdelegada Municipal	
Dina Yolanda Pu Tiu	

Junta Electoral Municipal de San Pedro Jocopilas	
Presidente	Pascual Sol Solís
Secretario	Cristobal Arturo García Girón
Vocal	Luis Humberto Grave Pelicó
Suplente I	Dany Harol Henryk López Vásquez
Suplente II	Bartola Laura Hernández Méndez
Subdelegado Municipal	
Jaime Enrique López López	

Junta Electoral Municipal de Cunén	
Presidente	Tiburcio Oxlaj Cos
Secretario	Aroldo Vicente González Pérez
Vocal	Amilcar Waldemar Gómez Villegas
Suplente I	Ambany Nataly Botón Galicia
Suplente II	Juana Mariola de León Natareno
Subdelegado Municipal	
Diego Castro Solís	

Junta Electoral Municipal de San Juan Cotzal	
Presidente	Pedro Toma Cavinal
Secretario	Tito Antonio Gómez Gómez
Vocal	Orlando Aurelio Ostuma Crúz
Suplente I	Domingo de la Cruz Gómez
Suplente II	Ana Medina Rodriguez
Subdelegado Municipal	
Manuel Alberto Boton De León	

Junta Electoral Municipal de Joyabaj	
Presidente	Artemio Armando Muñoz Juárez
Secretario	Higinio Mancilla Quezada
Vocal	Wilfran Rolando Pérez Castillo
Suplente I	Adriana Mirthala Estrada Ramos de García
Suplente II	María Victoria Gutierrez Ramos de Lemus
Subdelegada Municipal	
Rosmery Marisol Pereira Gil	

Junta Electoral Municipal de Nebaj	
Presidente	Oscar Samuel Molina
Secretario	Celestino López Ramos
Vocal	Angel Estílson Arriola López
Suplente I	Osberto Baldemar de León Tello
Suplente II	Jésica Liseth Farfán Mendoza
Subdelegado Municipal	
Carlos Humberto Arévalo Barrios	

Junta Electoral Municipal de San Andrés Sajcabajá	
Presidente	Gilberto Urizar Hernández
Secretario	Elfego José Urizar Cabrera
Vocal	Merly Jaqueline Cabrera Barrios
Suplente I	Levin Vladimir Ortíz de León
Suplente II	Wilson Donald López Quiñónez
Subdelegado Municipal	
Dany Arturo Mejía Maldonado	

Junta Electoral Municipal de Uspantán	
Presidente	Gérman Roel Castro Cabrera
Secretario	Clemencia Isabél Reyes Ramírez
Vocal	BraulioAlberto Urizar Urizar
Suplente I	Adolfo Faustino Sic Ajcot
Suplente II	Luis Fernando Pereira Villatoro
Subdelegada Municipal	
Ethel Virginia Gonzalez Reyes	

Junta Electoral Municipal de Sacapulas	
Presidente	Andrés Uluán Ramírez
Secretario	Carlos Enrique Mendoza Cano
Vocal	German Bartolo López Ramírez
Suplente I	Arandy Noé Raymundo Mutaz
Suplente II	Andrés Galindo Aceytuno
Subdelegado Municipal	
Lorenzo Leonidas Barrios Galindo	

Junta Electoral Municipal de San Bartolomé Jocotenango	
Presidente	Martir Uluán Rmírez
Secretario	Yoselin Mireya Oxlaj Pérez
Vocal	Pedro Enrique Camajá Sicajan
Suplente I	Rolando Joél Girón Villatoro
Suplente II	Mary Carmen Ana Cecil de León Cruz
Subdelegada Municipal	
Dina Samay De Leon Cruz	

Junta Electoral Municipal de Canillá	
Presidente	Karla Guisela Noriega de Méndez
Secretario	Rudy Leonel Hernández Enriquez
Vocal	Juan Carlos Rodríguez de León
Suplente I	Esteban Fabián Berreondo Gámez
Suplente II	Amalio Isael Méndez Acevedo
Subdelegada Municipal	
Glandibeth Yakeline Mendez Alvarez	

Junta Electoral Municipal de Chicamán	
Presidente	Mario Bernabé Galindo Natareno
Secretario	Catarina Marcela Lux Túm
Vocal	Mindi Marbely Vásquez Tello de Cifuentes
Suplente I	Juan Andres Gamarro
Suplente II	Odilma Jax Túm
Subdelegado Municipal	
Maynor Rene Giron Beteta	

Junta Electoral Municipal de Ixcán	
Presidente	Oscar Arnoldo Andrino Tejax Yos
Secretario	Angelica María Vicente Soc
Vocal	Fancisco Matías Mejía
Suplente I	Francisco Tiul Choc
Suplente II	María José Suquén Girón
Subdelegado Municipal	
Wilian Edberto Cac Pacay	

Junta Electoral Municipal de Pachalum	
Presidente	Rony Salomón Estrada Quevedo
Secretario	Edgar David Zapeta Toño
Vocal	Javiel Eliú Durán Elías
Suplente I	Cruz Roel Soto Soto
Suplente II	Genaro Tojes González
Subdelegado Municipal	
Carlos Enrique Quib Reyes	

Juntas Electorales

Departamento de Baja Verapaz

Junta Electoral Departamental de Baja Verapaz

Presidente	Guillermo Ruben Arriola Batres
Secretario	Álvaro Antonio Bedoya Rodríguez
Vocal	Braulio Gudiel Rivas
Suplente I	Milvia Teresa Reyes García
Suplente II	Luis Arnoldo Guzmán Prera
Delegado Departamental de Baja Verapaz	
Ricardo Adquí López	

Junta Electoral Municipal de Salamá

Presidente	Manuel Heriberto Ramírez González
Secretario	Amalia Lizet Quiroa Gómez de Guzman
Vocal	Hermenegildo Rivera Lopez
Suplente I	Catalino Eduardo Peláez de la Cruz
Suplente II	Mario Arnulfo Arroyo Guerrero

Junta Electoral Municipal de San Miguel Chicaj

Presidente	Hector Saul Villatoro Milián
Secretario	Roberto Cuxún González
Vocal	César Augusto Cuxum Hernández
Suplente I	Timoteo Vásquez Morente
Suplente II	Humberto Antonio Leonardo Castro
Subdelegada Municipal	
Dilian Herlinda Recinos Castañeda	

Junta Electoral Municipal de Rabinal

Presidente	Gustavo Adolfo Estrada Osorio
Secretario	Jaime Eduardo Hércules Estrada
Vocal	Elmer Lizandro Juarez López
Suplente I	Edgar Antonio Castro Osorio
Suplente II	Milton Abraham Chávez Hernández
Subdelegada Municipal	
Lourdes Eugenia Gudiel Mendoza	

Junta Electoral Municipal de Cubulco

Presidente	Donalt Antonio Izaguirre
Secretario	Elvin Conrado Reyes Turcios
Vocal	Eric Rivera García
Suplente I	Marlon Ovidio Arévalo Milián
Suplente II	Roberth Eliu Coz Mendoza
Subdelegado Municipal	
Ramiro Salvador Figueroa Rodriguez	

Junta Electoral Municipal de Granados

Presidente	Alvaro Vinicio Galeano Alvarado
Secretario	Lesvin Amado Ruiz Alvarado
Vocal	Osguar Coronado Ruiz Reyes
Suplente I	Manuel Francisco Osorio Ruiz
Suplente II	Elvi Yolanda García García de Cardona
Subdelegado Municipal	
José Manuel Dávila Avalos	

Junta Electoral Municipal de El Chol

Presidente	Hilario Alfredo Arevalo Corzantes
Secretario	Maynor Joel Reyes Corzantes
Vocal	Carlos Epifanio Porres Morales
Suplente I	Marcos Mayén Córdova
Suplente II	Williams Estuardo Cahueque González
Subdelegado Municipal	
Francisco Leonel Garcia Portillo	

Junta Electoral Municipal de San Jerónimo	
Presidente	Angel Andrés Arévalo Lucas
Secretario	Silvia Nineth Juárez Barrientos de Castillo
Vocal	Erwin Estuardo Cifuentes Subuyuj
Suplente I	Drixdel Leonel Prera Maquín
Suplente II	Mariana Balcárcel Ruíz de Peralta
Subdelegado Municipal	
Luis Alejandro Conde Caal	

Junta Electoral Municipal de Purulhá	
Presidente	Zoel de la Cruz Coy
Secretario	Vilma Yolanda Có Fortín
Vocal	Mely Anaité Rodas Tot
Suplente I	William Daniel Ac Xoc
Suplente II	Reginaldo Tun Poou
Subdelegada Municipal	
Lourdes Irama Lopez Trinidad	

Juntas Electorales

Departamento de Alta Verapaz

Junta Electoral Departamental de Alta Verapaz	
Presidente	Fredy Rodolfo Ochaeta Argueta
Secretario	Diana Violeta Melgar Juárez
Vocal	Fidel Ernesto Ponce Cacao
Suplente I	Yaquelin Karina Gale Ical
Suplente II	Mynor Misael Ventura Chocooj
Delegado Departamental de Alta Verapaz	
Americo Fernando De León Rodas	

Junta Electoral Municipal de Cobán	
Presidente	Carlos Manuel López Solares
Secretario	Daniela Johana Castro Archila
Vocal	Dominga Victoria Van Engelen Caal
Suplente I	Elvira Larissa Cacao Pereira
Suplente II	Angel Waldemar Caal Juc
Subdelegado Municipal	

Junta Electoral Municipal de Santa Cruz Verapaz	
Presidente	Erick Jerónimo Milián Santa Cruz
Secretario	Juan José Sosa Mena
Vocal	Armando Rafael de la Cruz Morales
Suplente I	Delfina Yussely Mencos García
Suplente II	Santiago Chó Choc
Subdelegada Municipal	
Marta Lidia Vásquez Choc	

Junta Electoral Municipal de San Cristóbal Verapaz	
Presidente	Ivan Daniel Arce Ordoñez
Secretario	Dagoberto Gualim Isem
Vocal	Ana Lilian Cabrera Morales de Mendez
Suplente I	Yolanda Elizabeth Gamarro de la Cruz de Milián
Suplente II	Juan Carlos Reyes Cal
Subdelegada Municipal	
Martha Adilia Barrios Almengor	

Junta Electoral Municipal de Tactic	
Presidente	Edna Aurora Bin Sis
Secretario	Alfonso Inocente Juárez Lopez
Vocal	Oscar Rolando Tecúm Sierra
Suplente I	Eida Noelia Quej Quej
Suplente II	Lidia Etelevina Baten Quej
Subdelegada Municipal	
Alba Gloria Catalán Vaides	

Junta Electoral Municipal de Tamahú	
Presidente	Darwin Hermenegildo Juc López
Secretario	María del Carmen Morán Ponce
Vocal	Miguel Angel Gonzalez Amperez
Suplente I	Carlos Humberto Vicente Juc Choc
Suplente II	Rigoberto Medardo Juc Choc
Subdelegada Municipal	
Gloria Patricia Veliz Latz	

Junta Electoral Municipal de Tukurú	
Presidente	Nancy Sayonara Sontay Choc
Secretario	Henry Ezequiel Sam Maxená
Vocal	Mynor René Balsells Vaides
Suplente I	Alvin Nizard Cun de La Cruz
Suplente II	Débora de Carlota Rosales Riveiro
Subdelegado Municipal	
Marco Tulio Guillermo Cabnal Ac	

Junta Electoral Municipal de Panzós	
Presidente	Juan Luis Alejandro Yath Choc
Secretario	Marcos Cholom Asig
Vocal	Jennifer Celeste Amarilys Bac Chocooj de Ochoa
Suplente I	José Antonio Yath Choc
Suplente II	Carlos Leonel López García
Subdelegado Municipal	
Manuel de Jesús Calel Mus	

Junta Electoral Municipal de Senahú	
Presidente	Glendy Carlota Oliva Lemus
Secretario	Cesar Augusto Tello Cú
Vocal	José Luis Chub Xí
Suplente I	Edgar Noé Pérez Gómez
Suplente II	Paulina Choc Caal
Subdelegada Municipal	
Evelyn Edith Ramírez Ramos	

Junta Electoral Municipal de San Pedro Carchá	
Presidente	Jorge Valdizón Sierra
Secretario	Carlos Rafael Tení Vidaurre
Vocal	Juan José Juárez
Suplente I	Felipe García Macz
Suplente II	Nancy Johana Hengstenberg Delgado
Subdelegados Municipales	
Fidel Cú Germán González Cú	

Junta Electoral Municipal de San Juan Chamelco	
Presidente	Gonzalo Alberto Leal Guerrero
Secretario	Lourdes Mariela León Dubón
Vocal	Imelda Yesenia Dubon Barrientos de Paau
Suplente I	Mario Rodolfo Ikibalam Quim Botzoc
Suplente II	Carlos Miguel Morente Quim
Subdelegada Municipal	
Gloria Marina Franco López	

Junta Electoral Municipal de Lanquín	
Presidente	Hellen Dámaris Juárez Alvarado de Delgado
Secretario	Harlan Haroldo García Novales
Vocal	Francisco Alfredo Bailón Figueroa
Suplente I	Hans Werner Sagastume Quib
Suplente II	Juan Isaías Cacao Caal
Subdelegado Municipal	
Malaquias Alexander Roblero Mazariegos	

Junta Electoral Municipal de Cahabón	
Presidente	Cesar Haroldo García
Secretario	María del Carmen García Morales
Vocal	Elvis Benjamín Ixim Hernández
Suplente I	Nery Estuardo Sierra Quiróa
Suplente II	Antonio Luis David Pinot Oliva
Subdelegado Municipal	

Junta Electoral Municipal de Chisec	
Presidente	Delma Verónica Mendoza
Secretario	Rita Victoria Bol López
Vocal	Héctor Napoleon García Sierra
Suplente I	Ana Cecilia Flores Fuentes
Suplente II	Mirza Maribel Karina Mendoza Yalibat
Subdelegado Municipal	
Germán González Cu	

Junta Electoral Municipal de Chahal	
Presidente	Federico Martín Sovbio Rivas
Secretario	Mario Daniel Peinado Barrientos
Vocal	Julio César Yubyny López Barrientos
Suplente I	Bosvelí Rocael Mirnda López
Suplente II	Belén Aída Prado Barrientos de Rosales
Subdelegado Municipal	
Fernando Gua Macz	

Junta Electoral Municipal de Fray Bartolomé de las Casas	
Presidente	Cándido Reyes Argueta
Secretario	Brenda Emileny Vásquez Ayala de Medina
Vocal	Santos Manuel Cuc Chub
Suplente I	José Leonardo Asig Saquil
Suplente II	Manuela Pacheco Bernal
Subdelegado Municipal	
Ervin Rolando Villatoro López	

Junta Electoral Municipal de Santa Catalina La Tinta	
Presidente	Walter Otoniel Caal Tello
Secretario	Edwin Estuardo Vadizón Morales
Vocal	Gian Carlo Ismael Tánchez Sagastume
Suplente I	Leandro Alfredo Coc Pop
Suplente II	Cármén Alicia Xol Chón
Subdelegado Municipal	
Wilian Ediberto Cac Pacay	

Junta Electoral Municipal de Raxruhá	
Presidente	Santos Gabriel Roblero Gutiérrez
Secretario	Heydy Nineth de León Ruiz
Vocal	Eduardo Osaël Tut Tot
Suplente I	Mauricio López Santos
Suplente II	Edson Roel Milián Matías
Subdelegada Municipal	
Velia Georgina Corzantes Oliva	

Juntas Electorales

Departamento de Petén

Junta Electoral Departamental de Petén	
Presidente	Julio Francisco Javier Penados Betancourt
Secretario	Anselmo Rafael Cano Alvarado
Vocal	Sergio Gustavo Rosado Tager
Suplente I	Rina del Carmen Alvarado Aucar de Milian
Suplente II	Luis Eduardo Cruz Alvarez
Delegado Departamental de Petén	
Carlos Humberto Sánchez Góngora	

Junta Electoral Municipal de Flores	
Presidente	Erick Oswaldo Gutiérrez Castañeda
Secretario	Wendy Carolina Morales Figueroa
Vocal	Laura Margarita Moscoso Córdón
Suplente I	Romeo Antonio Chavarria Reyes
Suplente II	Erick Estuardo Cotom Guzmán
Subdelegada Municipal	
Miriam Elizabeth Morales Rodríguez	

Junta Electoral Municipal de San José	
Presidente	Carmelina Elizabeth Chan Tesucún
Secretario	Jorge Humberto Tesucún Cahuiche
Vocal	Francisco Donis
Suplente I	Doris Palmira Chán Tesucún
Suplente II	Esdras Ovidio Ramirez Torres
Subdelegada Municipal	
Miriam Elizabeth Morales Rodríguez	

Junta Electoral Municipal de San Benito	
Presidente	Mónica Isabel Baldizón Estrada
Secretario	Sergio Azarias Batún Pinelo
Vocal	Ricardo Amilcar Guzmán Leonardo
Suplente I	Edvin Manolo Cocón Vargas
Suplente II	Odilia Maribel Cunil Donis de Rivas
Subdelegado Municipal	
Leonel Obdulio Altan Palencia	

Junta Electoral Municipal de San Andrés	
Presidente	José Francisco Romero Muñoz
Secretario	Pablo Salvador Puga Cano
Vocal	Maritza Yanira Dubón Jiménez
Suplente I	Toni Ewin Cano Toralla
Suplente II	Jorge Magdony Soza Chi
Subdelegada Municipal	
Indira Yaneth Batún Trujillo	

Junta Electoral Municipal de La Libertad	
Presidente	Karen Lisset Archila Juárez de Zepeda
Secretario	Medely Ramón del Valle Herrera
Vocal	Guadalupe Mariluz Pinelo Zepeda
Suplente I	José Hermelio Carrillo de León
Suplente II	Delmy Maritza Mayorga
Subdelegado Municipal	
Orlando Ovidio Chayax Tesucún	

Junta Electoral Municipal de San Francisco	
Presidente	Julio Alfredo Trujillo Pérez
Secretario	Keny Yamilette Castellanos López
Vocal	Mynor Joél Marcos Olivares
Suplente I	Gloria Marina Ochaeta Aldana
Suplente II	Gilson Ariel Chávez Ovando
Subdelegada Municipal	
Sandra Margarita Lickez Burgos	

Junta Electoral Municipal de Santa Ana	
Presidente	José Antonio Romero Berges
Secretario	Cecilio de Jesús Garrido Quixchán
Vocal	Elisa del Rosario Luna
Suplente I	Mirta Maribel Mejía Gómez
Suplente II	Dora Ruíz Corado
Subdelegado Municipal	
Uber Rafael Trujillo Sánchez	

Junta Electoral Municipal de Dolores	
Presidente	Brenda Yesenia Carrera Solares
Secretario	Pablo Gilberto García Recinos
Vocal	Henry Antonio Vásquez Valdéz
Suplente I	Elder Rene García García
Suplente II	Vilma Noelia Cac Icó
Subdelegado Municipal	
Armando Rony Guerra Castillo	

Junta Electoral Municipal de San Luis	
Presidente	Elder Rolando Carrera Solares
Secretario	Jasmin Dayana Santiago Mata
Vocal	Toribio Manuel López Caal
Suplente I	Samuel Aníbal Cohuoj Caj
Suplente II	Vivian Marianeli Villegas Carrera
Subdelegada Municipal	
Wendy del Carmen Pérez Batres	

Junta Electoral Municipal de Sayaxché	
Presidente	Walter Rodolfo Xí Quib
Secretario	Ricardo Sub Xol
Vocal	Jilma Violeta Ortiz Madrigal
Suplente I	Gerardo Caal Ixim
Suplente II	Leslie Yasmín Rodríguez Estrada
Subdelegado Municipal	
Gustavo Adolfo Castañeda Guzmán	

Junta Electoral Municipal de Melchor de Mencos	
Presidente	Imelda Beatriz Escalante Soto de Suárez
Secretario	Yesica Yaneth Galeano García
Vocal	Amilcar de Paz López
Suplente I	Jorge Ernesto Ayala Sánchez
Suplente II	Rudy Gamaliel Canales Silva
Subdelegado Municipal	
Mildaél Marroquín Arana	

Junta Electoral Municipal de Poptún	
Presidente	José Víctor Manuel Aldana Góngora
Secretario	Walter Enrique Castellanos Zetina
Vocal	Rina Enriqueta López Castellanos
Suplente I	Carlos Amado Cano Velásquez
Suplente II	Marjorie Lisseth Palacios Fuentes
Subdelegado Municipal	
Ronald Giovanni Ochaeta Trujillo	

Junta Electoral Municipal de Las Cruces	
Presidente	Loida Aracely Hernández Cabrera
Secretario	Wilmer Anibal Hernández Barrios
Vocal	Dania Judith Bá Becerra
Suplente I	Wilián Alfredo Barrios Hidalgo
Suplente II	Wendy Yessenia Ortiz Aquino de González
Subdelegada Municipal	
Elba Eunice Vásquez Mendez	

Junta Electoral Municipal de El Chal	
Presidente	Juan Daniel Mux Curruchich
Secretario	Gustavo Adolfo Hernández Marroquín
Vocal	Lidia Elvira Curuchich Cuxil
Suplente I	Mauricio Reé Guerra Alfaro
Suplente II	Gloria Isabel Pérez Ramirez
Subdelegado Municipal	
Juan Carlos Betancourt Escobar	

Juntas Electorales

Departamento de Izabal

Junta Electoral Departamental de Izabal	
Presidente	Neriberto Castro Licona
Secretario	Ana Maribel Castillo Díaz
Vocal	Luis Fernando Archila Duque
Suplente I	Jorge Alberto Smith Joseph
Suplente II	Mario Federico Cárcamo Salinas
Delegada Departamental de Izabal	
Baldomera Elizabeth Véliz Cerritos	

Junta Electoral Municipal de Puerto Barrios	
Presidente	Kelvin Alid Paiz Smith
Secretario	Olga Leticia Tenas Martinez
Vocal	Mario Francisco Caballero Sánchez
Suplente I	Walter Amado Duarte Jimenez
Suplente II	Otto Leonel Díaz Tecun
Subdelegado Municipal	
Jorge Luis Lobos Jiménez	

Junta Electoral Municipal de Livingston	
Presidente	Juan Osvaldo Estero Martínez
Secretario	Tatiana Maria Francisco Lambe
Vocal	José Arnoldo Magaña Rivera
Suplente I	Rubén Darío Nolasco Pérez
Suplente II	Selvin Humberto López Pérez
Subdelegado Municipal	
Jorge Luis Lobos Jiménez	

Junta Electoral Municipal de El Estor	
Presidente	Antonio Torres Morales
Secretario	Anny Maribel López Ramírez
Vocal	César Amílcar Morales Lemus
Suplente I	Marco Antonio Otzoy Garcia
Suplente II	Jorge Mario Morales Paredes
Subdelegado Municipal	
Aldo Jared Molina Smith	

Junta Electoral Municipal de Morales	
Presidente	Marco Aurelio Díaz Córdoba
Secretario	Mónica Lizeth Mendoza de Esquivel
Vocal	Luciano de Jesús Polanco
Suplente I	Víctor Francisco Villeda Caballeros
Suplente II	José Jesús Carrillo López
Subdelegado Municipal	
Edwin Josue Gudiel Jerónimo	

Junta Electoral Municipal de Los Amates	
Presidente	Julio Osvaldo Ruiz Soto
Secretario	Susana Estela Genis López
Vocal	Edgar Estuardo Chinchilla Dubón
Suplente I	Wilfredo Geovany Loyo Navas
Suplente II	Imer Geolin López Salguero
Subdelegado Municipal	
Jorge Estuardo Cuéllar Hernández	

Juntas Electorales

Departamento de Zacapa

Junta Electoral Departamental de Zacapa

Presidente	Aida Consuelo Chacón Marin
Secretario	Mirna Eleonora Chacón Cordón de Méndez
Vocal	Carlos Eduardo Echeverría Sosa
Suplente I	Marvin Eduardo Ventura Cordón
Suplente II	María del Carmen García García
Delegado Departamental de Zacapa	
Eder Alcides España Urrutia	

Junta Electoral Municipal de Zacapa

Presidente	Edvin Haroldo Arreaza Pazos
Secretario	Mario Alberto Casasola Chacón
Vocal	Marilena Elisabeth Cruz Sanchez
Suplente I	Ericka Lucrecia Martinez Echeverria
Suplente II	Eusebio Lazaro Martinez

Junta Electoral Municipal de Estanduela

Presidente	Lisbeth Aurora Cabrera Chacón de Torres
Secretario	Boris Obdulio Ramirez Aguirre
Vocal	Juan Carlos Jiménez Pinto
Suplente I	Shadya Lisbeth Torres Cabrera
Suplente II	Carlos Alberto Vasquez Sagastume

Subdelegado Municipal

Rudy Estuardo Aldana Martínez

Junta Electoral Municipal de Río Hondo

Presidente	Emilsa Concepción Roldán Franco
Secretario	Felipe Estuardo Sosa Orellana
Vocal	Aura Leticia Portillo Perdomo
Suplente I	Sandra Maribel Oliva de León
Suplente II	Márlin Gisela Cordón Roldán

Junta Electoral Municipal de Gualán

Presidente	Héctor Hugo Sosa Arreaza
Secretario	Sandra Haidé Cahueque Padilla
Vocal	Diego Armando Sosa Sosa
Suplente I	Aníbal Roberto Soriano Ramírez
Suplente II	Carlos Haroldo Díaz Galdámez

Subdelegada Municipal

Mirza Liset Paz Orellana

Junta Electoral Municipal de Teculután

Presidente	Daniza Marisol Pazos de León
Secretario	Mirna Alicia Aroch Portillo de Paz
Vocal	Edwin Rubén Paz y Paz
Suplente I	Elena del Carmen Paz Castañeda
Suplente II	Hugo René Salguero Chacón

Junta Electoral Municipal de Usumatlán

Presidente	Ludin Gustavo León Franco
Secretario	Amanda Trinidad Rojas Flores de Díaz
Vocal	Diana Jannette Enríquez López de Sánchez
Suplente I	Felipe de Jesús Solís Pérez
Suplente II	José Mauricio Mendez López

Subdelegada Municipal

Suleyma Noemy Ochaeta Quixchán

Junta Electoral Municipal de Cabañas	
Presidente	Luis Enrique Archila Castro
Secretario	Manuel Antonio Palencia García
Vocal	Mirna Yolanda García Cabrera de Lobos
Suplente I	Estuardo Alberto Catalán Martínez
Suplente II	Luis Guillermo Morales Ramirez
Subdelegado Municipal	
Héctor René Penados Martínez	

Junta Electoral Municipal de San Diego	
Presidente	Jorge Danilo Lémus Moscoso
Secretario	Deisy Rosibel Moscoso Flores de Aguilar
Vocal	Oscar Fernando Valdéz Estévez
Suplente I	Francisco Javier Urrutia Chacón
Suplente II	Hillary Sofía Valenzuela Guitierrez
Subdelegada Municipal	
Claudia Patricia Pineda Oscal	

Junta Electoral Municipal de La Unión	
Presidente	Hugo Leonel García Pineda
Secretario	Melissa Mayte Leonor Sosa
Vocal	Víctor Raúl García Alvarez
Suplente I	Léster José López Arroyo
Suplente II	Mindy Azucena Chacón Solórzano
Subdelegado Municipal	
Mynor Geovanni Gómez Castillo	

Junta Electoral Municipal de Huité	
Presidente	Elda Lucrecia Landaverde León
Secretario	Rito Antonio Oliva Garcia
Vocal	Ana Elizabeth Romero Morales
Suplente I	Rosa Elvira Franco Paiz de Ruiz
Suplente II	Carlos Javier Landaverde León
Subdelegada Municipal	
Mónica Adriana González Ochoa	

Junta Electoral Municipal de San Jorge	
Presidente	Anabely Tobar Salguero de Saavedra
Secretario	Ludwin Ernesto Morales Salguero
Vocal	Flora Hilda Ventura Bardales
Suplente I	Carlos Gonzalo Hernández Rodríguez
Suplente II	Kerlyn Alejandra Salguero Flores
Subdelegado Municipal	
Francisco Arturo Pérez Chacón	

Juntas Electorales

Departamento de Chiquimula

Junta Electoral Departamental de Chiquimula

Presidente	Miguel Enrique Díaz Acevedo
Secretario	Rubén Alcides Cerón Paiz
Vocal	Heidy Waleska Aldana Morales
Suplente I	Dennis Gelber Colindres Guevara
Suplente II	Julio David Medrano Acevedo

Delegada Departamental de Chiquimula

Ana Jeannette Carranza Castañeda

Junta Electoral Municipal de Chiquimula

Presidente	Nery Waldemar Galdámez Cabrera
Secretario	Godofredo Ayala Ruiz
Vocal	Francisco Javier Cervantes Lémus
Suplente I	José Ramiro García Álvarez
Suplente II	Mario Roberto Suchini Ramírez

Junta Electoral Municipal de San José La Arada

Presidente	Hermelinda Arrué Villeda
Secretario	Juan Pablo Godínez Carrera
Vocal	Betsy Onelia Valdés Orrego
Suplente I	Gladys Yaneth Chinchilla Flores de Hernández
Suplente II	Hugo Leonel Matta Calderón

Subdelegada Municipal

Zoila Maritza Cordon Huertas

Junta Electoral Municipal de San Juan Ermita

Presidente	Manuel Salvador Guerra Guerra
Secretario	Rafael García Ramos
Vocal	Erick Romeo Jordán Guerra
Suplente I	Félix Alexander González Ortíz
Suplente II	Carlos Ramiro Gómez Hernández

Junta Electoral Municipal de Jocotán

Presidente	Estuardo Vásquez Paz
Secretario	Marcos Santiago González García
Vocal	Briselda Maribel Bringuez López
Suplente I	Adalí Alonzo Díaz
Suplente II	Eida Julissa Vásquez Vásquez

Subdelegada Municipal

María Guiselda Morataya Soto

Junta Electoral Municipal de Camotán

Presidente	Juan Manuel Rodas Soto
Secretario	Norma Luvinia García Carrera de Guerra
Vocal	Héctor Rolando Díaz
Suplente I	Victor Manuel Guerra Gutiérrez
Suplente II	Julio Héctor Morataya Flores

Junta Electoral Municipal de Olopa

Presidente	Carlos Alberto Casasola Paz
Secretario	Fernando Rodolfo Pazos Cardona
Vocal	Ronaldo Rafael Ramos Díaz
Suplente I	Carlos Estuardo García López
Suplente II	Fredi Anibal Monroy Cetino

Subdelegada Municipal

Luisa Espino

Subdelegada Municipal

Valeska Anayoli Cerón Salguero

Junta Electoral Municipal de Esquipulas	
Presidente	Oscar José Aguilar
Secretario	José Héctor Pacheco Fraco
Vocal	Carlos Sarvelio Hernández Molina
Suplente I	Manuel Humberto Sandoval Velez
Suplente II	José Antonio Valenzuela Obregón
Subdelegado Municipal Obdulio Chacón Portillo	

Junta Electoral Municipal de Concepción Las Minas	
Presidente	José Roberto Rivera Velásquez
Secretario	Ever Aroldo Cortez Guerra
Vocal	Susy Elizabeth Castro Solís de Ortega
Suplente I	Eduardo José Galdámez Velásquez
Suplente II	María Ofelia Nova Rivera de Avila
Subdelegado Municipal René Muñoz García	

Junta Electoral Municipal de Quetzaltepeque	
Presidente	Alvaro Noé Guerra Pazos
Secretario	Héctor Roderico Pinto Díaz
Vocal	Carlos Elías Villeda Aldana
Suplente I	Rolando Antonio Vásquez Morales
Suplente II	Meylin Johana Martínez Julián
Subdelegado Municipal Abidán de Jesús López Jácome	

Junta Electoral Municipal de San Jacinto	
Presidente	Petrona Benilda Rosa González de Sagastume
Secretario	Idal Orlando Borja Molina
Vocal	Edwin Adiel Ramos Carranza
Suplente I	Elvia María Díaz Cordón de Sagastume
Suplente II	Gustavo Adolfo Flores Chegüen
Subdelegado Municipal Nery Rolando Morales García	

Junta Electoral Municipal de Ipala	
Presidente	Mirza Lisseth Pérez Quijada
Secretario	Marcos Daniel Ignacio Abzún
Vocal	Gelber Ronaldo Sandoval Monroy
Suplente I	Ana Hilda Calderón Sagastume
Suplente II	Maylin Elizabeth Roque Alarcón de López
Subdelegada Municipal Elda Floridalma Lemus Jordán	

Juntas Electorales

Departamento de Jalapa

Junta Electoral Departamental de Jalapa

Presidente	José Manuel Campos Argueta
Secretario	Julio Alberto Gonzalez Rodríguez
Vocal	Jóse Guillermo Morales Gudiel
Suplente I	Rolando Antonio Beteta Salazar
Suplente II	Pedro Neftaly Rivera Hernández
Delegado Departamental de Jalapa	
Alex Eduardo Noguera Figueroa	

Junta Electoral Municipal de Jalapa

Presidente	José Luis Zea Morales
Secretario	César Augusto Vásquez Cisneros
Vocal	Carlos Ramiro Valdés Aguilar
Suplente I	Edgar Rolando Mejía Vásquez
Suplente II	Ericka Virginia Gómez

Junta Electoral Municipal de San Pedro Pinula

Presidente	Raul Antonio Berganza Morán
Secretario	Libny Ariel Sandoval González
Vocal	Luis Alberto Orellana Portillo
Suplente I	Amilza Yanethe Recinos Monroy
Suplente II	Mayra Lizeth Folgar Lemus

Subdelegada Municipal

Clara Luz Escobar Ramos

Junta Electoral Municipal de San Luis Jilotepeque

Presidente	Pablo Humberto Miranda Palles
Secretario	Tomás Ramiro López Matías
Vocal	César Augusto Yaque Agustín
Suplente I	Joel David Elías Espino
Suplente II	Sindy Mahelí Díaz Gudiel

Subdelegado Municipal

Edy Morales Rodas

Junta Electoral Municipal de San Manuel Chaparrón

Presidente	Rosa del Pilar Vásquez Vanegas
Secretario	José Rubén Méndez Vásquez
Vocal	Humberto Antulio Medina Sandoval
Suplente I	Elda Lisseth González Mejía
Suplente II	José Salvador Bonilla Sandoval

Subdelegado Municipal

Gustavo Antonio Flores Giron

Junta Electoral Municipal de San Carlos Alzatate

Presidente	Nora Ninet Centeno Lima de Becerra
Secretario	Marco Antonio Nájera y Nájera
Vocal	Margott Olimpia Nájera Gómez
Suplente I	Carlos Humberto Nájera Vásquez
Suplente II	Raymundo Manuel Jiménez Nájera

Subdelegado Municipal

Carlos Rafael García Sandoval

Junta Electoral Municipal de Monjas

Presidente	Jaime Salvador Yanes Cantoral
Secretario	Victor Hugo Morales Arriaga
Vocal	Roder Leopoldo Sandoval López
Suplente I	José Alberto Aguirre Lucero
Suplente II	Rubén Darío Flores Contreras

Subdelegado Municipal

Juan José Najarro Gudiel

Junta Electoral Municipal de Mataquescuintla	
Presidente	Nelson Ronaldo Matías Donis
Secretario	Juan Carlos Jiménez Gozález
Vocal	Filiberto Hernández Chajón
Suplente I	Tania Ezily Monterroso Ramírez
Suplente II	Yuly Esmeralda Cruz Rodríguez
Subdelegado Municipal	
Sergio Alejandro García Guerra	

Juntas Electorales

Departamento de Jutiapa

Junta Electoral Departamental de Jutiapa	
Presidente	Carlos Alberto Cámbara Santos
Secretario	Abdiel Eliseo Mérida Herrera
Vocal	Claudia Liset Padilla Díaz de Figueroa
Suplente I	Belsi Rosalina Lima Leonardo
Suplente II	Otty Mauricio Hernandez Ruano
Delegado Departamental de Jutiapa	
Henry Feraldo Morales Aguilar	

Junta Electoral Municipal de Jutiapa	
Presidente	Felix Alberto Chipin Méndez
Secretario	Grecia Argentina Cámbara González
Vocal	Sorelena González García
Suplente I	Shirley Stephany Zamora Maldonado
Suplente II	Carlos José Alarcón Yanes

Junta Electoral Municipal de El Progreso	
Presidente	José Miguel Navas García
Secretario	Orlando Eliel Morán Arana
Vocal	Julia Edilsa Zepeda Vides
Suplente I	Mario Remberto Navas García
Suplente II	William René Herrera López
Subdelegada Municipal	
Maritza Nohemy Espinoza Navarro	

Junta Electoral Municipal de Santa Catarina Mita

Presidente	Jhonny Steve Vicente Martínez
Secretario	Enzon Dionicio Pinto Martínez
Vocal	Lesvia Dalila Aguilar
Suplente I	Marco Rafael Rustrián Martínez
Suplente II	Ana Karina Morales León
Subdelegado Municipal	
Nelson Vinicio Hernández Monzón	

Junta Electoral Municipal de Agua Blanca

Presidente	Luis Emilio Girón Díaz
Secretario	Luis Manuel Espino Gudiel
Vocal	Julio René Rodríguez Sandoval
Suplente I	Edvin Alfredo Guerra y Guerra
Suplente II	Victor Hugo Espino Palma
Subdelegada Municipal	
Lidia Elena Aragón Monterola	

Junta Electoral Municipal de Asunción Mita

Presidente	Marvin Alfredo Crisóstomo Palma
Secretario	José Mariano Centes Martínez
Vocal	Wilmer Omar Crisóstomo Palma
Suplente I	Atilio Vivar Orellana
Suplente II	Mayra Catalina Polanco Leiva
Subdelegada Municipal	
Dilma Rubines Argueta Peñate	

Junta Electoral Municipal de Yupiltepeque

Presidente	Jorge Melvin Salazar Vásquez
Secretario	Jared Martínez Cisneros
Vocal	Riquelmi Salazar Vásquez
Suplente I	Obed Nephtalí Flores Pérez
Suplente II	José Armando Martínez Cortez
Subdelegado Municipal	
Steve Williams Granados Escobedo	

Junta Electoral Municipal de Atescatempa

Presidente	Sergio Alfredo Ramírez
Secretario	Feliciana Herrera y Herrera de Bernal
Vocal	Egida Rebeca Ramírez Valladares de Ríos
Suplente I	Dulce Mayari Mazariegos Cordón
Suplente II	Guillermo Anibal Retana Campos
Subdelegada Municipal	
Julia Cristina Aguilar Rodríguez	

Junta Electoral Municipal de Jeréz

Presidente	Marco Antonio Trejo Melgar
Secretario	Elder Giovanni Melgar Melgar
Vocal	Ever Armando Melgar y Melgar
Suplente I	Gener Adolfo Menéndez Linares
Suplente II	Karla Yesenia Alfaro Peña
Subdelegada Municipal	
Eva Lidia Rodríguez Lemus	

Junta Electoral Municipal de El Adelanto

Presidente	William Francisco Corado Quiñonez
Secretario	Byron Danilo Murga
Vocal	Arturo Cardona Chichilla
Suplente I	Abel Corado Samayoa
Suplente II	Ludin Romiro Argueta Chinchilla
Subdelegada Municipal	
Delmi Johanna Duarte Ventura	

Junta Electoral Municipal de Zapotitlán

Presidente	Gloria Marina Najarro Revolorio de Asencio
Secretario	Maíl Najarro Hernández
Vocal	Brenda Lizeth Lima Quiñonez de Asencio
Suplente I	Kellyn Béverlin Najarro Duque
Suplente II	Yeni Briseida Grijalva Lima
Subdelegado Municipal	
Edgar Benjamín Hernández Ortiz	

Junta Electoral Municipal de Comapa	
Presidente	Francisco Ortiz Morales
Secretario	Luis Alberto Tobar Rivera
Vocal	Daniel Estuardo González Canahuí
Suplente I	Edson Daniel Alfonso García
Suplente II	Nancy Roxana Hernández Arana
Subdelegada Municipal	
Jaqueline Xiomara Salguero Gonzalez	

Junta Electoral Municipal de Jalpatagua	
Presidente	Nery Eliud Pérez Cardona
Secretario	Geidy Mayarí Menéndez Vega
Vocal	Dina Judith Florián Asencio de Vásquez
Suplente I	Fredy Humberto Hernández Asencio
Suplente II	Francisco Corado Ovando
Subdelegado Municipal	
Ronny Estuardo Escobar Gutiérrez	

Junta Electoral Municipal de Conguaco	
Presidente	Robert Urbano Rodríguez Laines
Secretario	Jennifer Pamela Díaz Morales de Rodríguez
Vocal	Manuel Humberto Díaz Miranda
Suplente I	Carmen María Escobar Alvarado
Suplente II	Iliana de Jesús Marroquín Cortez
Subdelegado Municipal	

Junta Electoral Municipal de Moyuta	
Presidente	Sinecio Corado Revolorio
Secretario	Edwin Martín Reyes Morales
Vocal	Nery Gonzalez Garcia
Suplente I	José Leonardo González Arévalo
Suplente II	Miguel Angel Pérez Barahona
Subdelegado Municipal	
Walter Aroldo Barcenás Folgar	

Junta Electoral Municipal de Pasaco	
Presidente	Rony Rafael Díaz Alvarado
Secretario	Silvia Griselda Peña Alonzo
Vocal	Suly Victoria Lemus Rosales
Suplente I	Boanerges Noé Hernández Grijalva
Suplente II	Carlos Gabriel Orellana Alvarado
Subdelegado Municipal	
Néstor Giovany Santizo Mijangos	

Junta Electoral Municipal de San José Acatempa	
Presidente	Rudy Aman Monzón Herrera
Secretario	Robin Rodolfo Herrarte Carrillo
Vocal	Luz Victoria García Lemus
Suplente I	Gustavo Adolfo Donis Castillo
Suplente II	Santos Lino Méndez González
Subdelegada Municipal	
Miria Ebayde Mata Taboada	

Junta Electoral Municipal de Quesada	
Presidente	Alfonso Escobar Avila
Secretario	Juan Pablo Pérez Oliveth
Vocal	Rodolfo Javier Quiñonez Oliveth
Suplente I	Luis Mamerto Morales Monterroso
Suplente II	Marjorie Gabriela Cortéz Campos
Subdelegado Municipal	
Leonel Armando Tejada Contreras	





Padrón electoral

detalles por sexo y rangos de edades
Consulta Popular 2018



Padrón electoral

detalle por sexo y rango de edades

Total de mujeres en toda la República por rangos de edades					
Mujeres alfabetas					
18 - 25	26 - 35	36 - 45	46 - 55	> 55	Total alfabetas
52,506	205,379	251,744	218,701	407,322	1,135,652

Total de mujeres en toda la República por rangos de edades					
Mujeres analfabetas					
18 - 25	26 - 35	36 - 45	46 - 55	> 55	Total analfabetas
473,474	963,973	658,982	404,985	426,307	2,927,721

Total  **4,063,373**

Total de hombres en toda la República por rangos de edades					
Hombres alfabetas					
18 - 25	26 - 35	36 - 45	46 - 55	> 55	Total alfabetas
24,609	90,533	108,312	102,089	255,538	581,081

Total de hombres en toda la República por rangos de edades					
Hombres analfabetas					
18 - 25	26 - 35	36 - 45	46 - 55	> 55	Total analfabetas
381,251	854,881	658,588	452,440	531,306	2,878,466

Total  **3,459,547**

Total   **7,522,920**



Padrón electoral

detalle por sexo y rango de edades

Detalle por departamento y municipio

Municipio	Categoría	Mujeres alfabetas					Mujeres analfabetas							
		18 - 25	26 - 35	36 - 45	46 - 55	> 55	Total alfabetas	18 - 25	26 - 35	36 - 45	46 - 55	> 55	Total analfabetas	Total mujeres
Departamento de Guatemala														
Guatemala	Urbano	34,636	93,149	83,194	65,448	105,555	381,982	330	1,476	2,463	3,318	12,040	19,627	401,609
	Total municipio	34,636	93,149	83,194	65,448	105,555	381,982	330	1,476	2,463	3,318	12,040	19,627	401,609
Santa Catarina Pinula	Urbano	914	2,183	2,182	1,511	1,755	8,545	11	37	69	95	468	680	9,225
	Rural	1,862	4,349	3,477	2,359	2,400	14,447	21	99	201	233	616	1,170	15,617
	Total municipio	2,776	6,532	5,659	3,870	4,155	22,992	32	136	270	328	1,084	1,850	24,842
San José Pinula	Urbano	1,691	4,405	3,609	2,335	2,152	14,192	46	243	318	370	881	1,858	16,050
	Rural	422	1,216	734	421	371	3,164	28	144	179	137	272	760	3,924
	Total municipio	2,113	5,621	4,343	2,756	2,523	17,356	74	387	497	507	1,153	2,618	19,974
San José del Golfo	Urbano	416	865	641	476	465	2,863	12	45	57	49	182	345	3,208
	Rural	138	283	203	140	183	947	1	20	23	34	93	171	1,118
	Total municipio	554	1,148	844	616	648	3,810	13	65	80	83	275	516	4,326
Palencia	Urbano	629	1,430	1,129	832	847	4,867	15	94	111	115	373	708	5,575
	Rural	1,208	2,864	2,021	1,381	1,177	8,651	111	569	541	473	984	2,678	11,329
	Total municipio	1,837	4,294	3,150	2,213	2,024	13,518	126	663	652	588	1,357	3,386	16,904
Chinautla	Urbano	3,658	8,956	7,419	5,116	4,828	29,977	87	342	619	781	1,747	3,576	33,553
	Rural	1,079	1,983	1,302	704	561	5,629	68	243	412	358	654	1,735	7,364
	Total municipio	4,737	10,939	8,721	5,820	5,389	35,606	155	585	1,031	1,139	2,401	5,311	40,917
San Pedro Ayampuc	Urbano	484	1,007	832	473	386	3,182	10	71	149	195	385	810	3,992
	Rural	1,512	3,151	2,440	1,503	1,185	9,791	64	310	495	500	891	2,260	12,051
	Total municipio	1,996	4,158	3,272	1,976	1,571	12,973	74	381	644	695	1,276	3,070	16,043
Mixco	Urbano	13,995	33,323	31,248	21,616	27,618	127,790	190	857	1,398	1,709	5,262	9,416	137,206
	Total municipio	13,995	33,323	31,248	21,616	27,618	127,790	190	857	1,398	1,709	5,262	9,416	137,206

Mujeres alfabetas

Mujeres analfabetas

Rangos de edades

Rangos de edades

Municipio	Categoría	18 - 25	26 - 35	36 - 45	46 - 55	> 55	Total alfabetas	18 - 25	26 - 35	36 - 45	46 - 55	> 55	Total analfabetas	Total mujeres
San Pedro Sacatepéquez	Urbano	725	1,826	1,440	799	503	5,293	34	174	279	466	1,191	2,144	7,437
	Rural	558	1,317	1,035	487	214	3,611	21	115	214	297	566	1,213	4,824
	Total municipio	1,283	3,143	2,475	1,286	717	8,904	55	289	493	763	1,757	3,357	12,261
San Juan Sacatepéquez	Urbano	1,482	4,097	2,668	1,376	1,047	10,670	159	955	1,289	1,273	2,725	6,401	17,071
	Rural	3,206	8,017	5,963	3,178	2,449	22,813	396	2,097	2,413	2,093	3,416	10,415	33,228
	Total municipio	4,688	12,114	8,631	4,554	3,496	33,483	555	3,052	3,702	3,366	6,141	16,816	50,299
San Raimundo	Urbano	778	1,599	1,097	643	578	4,695	47	277	320	368	776	1,788	6,483
	Rural	319	608	286	158	105	1,476	23	183	226	218	354	1,004	2,480
	Total municipio	1,097	2,207	1,383	801	683	6,171	70	460	546	586	1,130	2,792	8,963
Chuarancho	Urbano	638	1,063	528	154	96	2,479	127	342	490	473	774	2,206	4,685
	Rural	100	148	65	43	38	394	13	42	42	57	93	247	641
	Total municipio	738	1,211	593	197	134	2,873	140	384	532	530	867	2,453	5,326
Freijanes	Urbano	907	1,679	1,273	767	769	5,395	58	219	309	266	478	1,330	6,725
	Rural	903	1,814	1,450	1,031	1,182	6,380	34	139	197	170	340	880	7,260
	Total municipio	1,810	3,493	2,723	1,798	1,951	11,775	92	358	506	436	818	2,210	13,985
Amatitlán	Urbano	2,549	6,326	5,652	3,883	4,178	22,588	60	184	352	439	1,183	2,228	24,816
	Rural	766	2,008	1,497	771	601	5,643	58	261	327	331	579	1,556	7,199
	Total municipio	3,315	8,334	7,149	4,654	4,779	28,231	118	455	679	770	1,762	3,784	32,015
Villa Nueva	Urbano	10,413	29,228	25,653	16,046	16,268	97,808	120	800	1,561	1,893	4,493	8,867	106,475
	Rural	10,413	29,228	25,653	16,046	16,268	97,808	120	800	1,561	1,893	4,493	8,867	106,475
	Total municipio	20,826	58,456	51,306	32,092	32,536	195,616	240	1,600	3,122	3,786	8,986	17,734	212,950
Villa Canales	Urbano	2,054	3,755	3,247	2,117	2,137	13,310	69	287	504	538	1,244	2,642	15,952
	Rural	3,306	6,516	5,138	3,141	2,576	20,677	160	621	920	849	1,755	4,305	24,982
	Total municipio	5,360	10,271	8,385	5,258	4,713	33,987	229	908	1,424	1,387	2,999	6,947	40,934
Petapa	Urbano	1,619	3,143	2,866	1,918	1,816	11,362	46	149	247	240	636	1,318	12,680
	Rural	2,621	5,758	5,083	3,661	3,401	20,924	38	192	254	242	597	1,323	21,847
	Total municipio	4,240	8,901	7,949	5,579	5,217	31,886	84	341	501	482	1,233	2,641	34,527
Total departamento		75,859	197,118	175,898	127,774	165,722	742,371	966	4,081	5,497	6,669	17,121	34,334	776,705



Hombres analfabetas

Hombres alfabetas

Rangos de edades

Rangos de edades

Municipio	Categoría	18 - 25	26 - 35	36 - 45	46 - 55	> 55	Total alfabetas	18 - 25	26 - 35	36 - 45	46 - 55	> 55	Total analfabetas	Total hombres
		Rangos de edades												
Departamento de Guatemala														
Guatemala	Urbano	30,808	84,223	74,497	58,125	85,541	333,194	200	419	653	940	2,669	4,881	338,075
	Total municipio	30,808	84,223	74,497	58,125	85,541	333,194	200	419	653	940	2,669	4,881	338,075
Santa Catarina Pinula	Urbano	696	1,943	1,987	1,516	1,734	7,876	4	19	30	47	136	236	8,112
	Rural	1,338	3,345	2,602	1,897	2,210	11,392	7	34	66	63	139	309	11,701
	Total municipio	2,034	5,288	4,589	3,413	3,944	19,268	11	53	96	110	275	545	19,813
San José Pinula	Urbano	1,259	3,424	3,212	2,017	2,235	12,147	20	80	118	150	423	791	12,938
	Rural	246	926	599	417	423	2,611	16	71	84	86	209	466	3,077
	Total municipio	1,505	4,350	3,811	2,434	2,658	14,758	36	151	202	236	632	1,257	16,015
San José del Golfo	Urbano	297	655	486	403	451	2,292	7	48	40	31	144	270	2,562
	Rural	113	233	149	98	180	773	6	15	29	27	101	178	951
	Total municipio	410	888	635	501	631	3,065	13	63	69	58	245	448	3,513
Palencia	Urbano	404	1,014	995	862	1,011	4,286	11	68	84	119	382	664	4,950
	Rural	707	1,785	1,371	930	1,163	5,956	81	448	390	284	683	1,886	7,842
	Total municipio	1,111	2,799	2,366	1,792	2,174	10,242	92	516	474	403	1,065	2,550	12,792
Chinautla	Urbano	2,765	7,297	6,483	4,555	4,432	25,532	42	147	207	237	418	1,051	26,583
	Rural	781	1,785	1,264	769	753	5,352	29	104	92	96	274	595	5,947
	Total municipio	3,546	9,082	7,747	5,324	5,185	30,884	71	251	299	333	692	1,646	32,530
San Pedro Ayampuc	Urbano	341	795	735	565	602	3,038	4	44	104	139	360	651	3,689
	Rural	1,014	1,943	1,636	1,235	1,234	7,062	20	111	180	200	435	946	8,008
	Total municipio	1,355	2,738	2,371	1,800	1,836	10,100	24	155	284	339	795	1,597	11,697
Mixco	Urbano	10,743	25,974	25,804	17,392	23,636	103,549	80	143	291	398	1,106	2,018	105,567
	Total municipio	10,743	25,974	25,804	17,392	23,636	103,549	80	143	291	398	1,106	2,018	105,567
San Pedro Sacatepéquez	Urbano	555	1,557	1,518	1,141	1,192	5,963	8	38	74	113	300	533	6,496
	Rural	361	942	808	483	487	3,081	2	13	29	49	131	224	3,305
	Total municipio	916	2,499	2,326	1,624	1,679	9,044	10	51	103	162	431	757	9,801
San Juan Sacatepéquez	Urbano	1,101	3,977	3,693	2,548	2,690	14,009	19	323	595	783	2,026	3,746	17,755
	Rural	1,873	5,856	4,473	2,824	2,711	17,737	83	673	709	707	1,632	3,804	21,541
	Total municipio	2,974	9,833	8,166	5,372	5,401	31,746	102	996	1,304	1,490	3,658	7,550	39,296

Hombres alfabetos

Hombres analfabetos

Rangos de edades

Rangos de edades

Municipio	Categoría	18 - 25	26 - 35	36 - 45	46 - 55	> 55	Total alfabetos	18 - 25	26 - 35	36 - 45	46 - 55	> 55	Total analfabetos	Total hombres
Continúa departamento de Guatemala														
San Raimundo	Urbano	553	1,126	960	705	838	4,182	15	86	90	139	487	817	4,999
	Rural	200	404	291	217	207	1,319	14	71	84	107	309	585	1,904
	Total municipio	753	1,530	1,251	922	1,045	5,501	29	157	174	246	796	1,402	6,903
Chuarrañcho	Urbano	688	1,125	808	404	390	3,415	42	137	181	228	573	1,161	4,576
	Rural	85	129	73	49	75	411	5	14	25	43	100	187	598
	Total municipio	773	1,254	881	453	465	3,826	47	151	206	271	673	1,348	5,174
Frajanes	Urbano	515	1,315	1,162	831	965	4,788	15	74	99	122	212	522	5,310
	Rural	713	1,331	1,048	785	1,060	4,937	8	39	70	62	134	313	5,250
	Total municipio	1,228	2,646	2,210	1,616	2,025	9,725	23	113	169	184	346	835	10,560
Amatitlán	Urbano	2,048	4,970	4,684	3,562	4,067	19,281	24	60	86	160	465	795	20,076
	Rural	445	1,276	1,115	746	733	4,315	11	96	124	132	325	688	5,003
	Total municipio	2,493	6,246	5,799	4,308	4,800	23,596	35	156	210	292	790	1,483	25,079
Villa Nueva	Urbano	8,618	23,889	20,590	13,279	14,756	81,132	81	215	369	497	1,207	2,369	83,501
	Rural	8,618	23,889	20,590	13,279	14,756	81,132	81	215	369	497	1,207	2,369	83,501
	Total municipio	17,236	47,778	41,180	26,558	29,512	162,264	162	430	738	994	2,414	4,738	167,002
Villa Canales	Urbano	1,197	2,893	3,072	2,367	2,735	12,264	26	147	184	284	641	1,282	13,546
	Rural	1,997	4,357	4,032	2,698	2,803	15,887	65	250	297	284	741	1,637	17,524
	Total municipio	3,194	7,250	7,104	5,065	5,538	28,151	91	397	481	568	1,382	2,919	31,070
Petapa	Urbano	1,207	2,487	2,332	1,761	1,694	9,481	9	63	68	99	220	459	9,940
	Rural	2,191	4,142	3,469	2,593	2,714	15,109	12	31	45	43	139	270	15,379
	Total municipio	3,398	6,629	5,801	4,354	4,408	24,590	21	94	113	142	359	729	25,319
Total departamento		95,578	238,066	205,372	144,488	187,441	870,945	2,457	11,597	16,979	18,580	46,048	95,661	966,606

Mujeres analfabetas

Mujeres alfabetas

Rangos de edades

Rangos de edades

Municipio	Categoría	18 - 25	26 - 35	36 - 45	46 - 55	> 55	Total alfabetas	18 - 25	26 - 35	36 - 45	46 - 55	> 55	Total analfabetas	Total mujeres
Departamento de Sacatepéquez														
Antigua Guatemala	Urbano	1,233	2,955	2,772	2,203	3,299	12,462	30	103	157	155	528	973	13,435
	Rural	384	1,026	799	460	419	3,088	11	42	71	76	168	368	3,456
	Total municipio	1,617	3,981	3,571	2,663	3,718	15,550	41	145	228	231	696	1,341	16,891
Jocotenango	Urbano	713	1,722	1,603	942	1,294	6,274	13	37	57	84	257	448	6,722
	Total municipio	713	1,722	1,603	942	1,294	6,274	13	37	57	84	257	448	6,722
Pastores	Urbano	650	1,272	1,025	657	671	4,275	26	76	99	105	316	622	4,897
	Total municipio	650	1,272	1,025	657	671	4,275	26	76	99	105	316	622	4,897
Sumpango	Urbano	940	2,365	1,649	797	527	6,278	96	392	450	509	1,222	2,669	8,947
	Total municipio	940	2,365	1,649	797	527	6,278	96	392	450	509	1,222	2,669	8,947
Santo Domingo Xenacoj	Urbano	509	914	598	299	262	2,582	4	52	127	158	334	675	3,257
	Total municipio	509	914	598	299	262	2,582	4	52	127	158	334	675	3,257
Santiago Sacatepéquez	Urbano	729	1,776	1,135	508	423	4,571	78	277	386	426	703	1,870	6,441
	Rural	134	374	284	106	102	1,000	10	58	66	70	106	310	1,310
	Total municipio	863	2,150	1,419	614	525	5,571	88	335	452	496	809	2,180	7,751
San Bartolomé Milpas Altas	Urbano	331	656	549	291	405	2,232	7	19	32	35	68	161	2,393
	Total municipio	331	656	549	291	405	2,232	7	19	32	35	68	161	2,393
San Lucas Sacatepéquez	Urbano	744	1,655	1,512	1,018	1,246	6,175	6	47	73	102	252	480	6,655
	Rural	79	211	165	133	116	704	1	11	10	13	31	66	770
	Total municipio	823	1,866	1,677	1,151	1,362	6,879	7	58	83	115	283	546	7,425
Santa Lucía Milpas Altas	Urbano	385	689	616	329	368	2,387	6	34	55	53	106	254	2,641
	Rural	251	565	435	221	246	1,718	6	22	20	30	51	129	1,847
	Total municipio	636	1,254	1,051	550	614	4,105	12	56	75	83	157	383	4,488
Magdalena Milpas Altas	Urbano	473	901	662	398	367	2,801	24	81	79	71	193	448	3,249
	Total municipio	473	901	662	398	367	2,801	24	81	79	71	193	448	3,249
Santa María de Jesús	Urbano	634	1,066	560	267	194	2,721	177	590	528	398	699	2,392	5,113
	Total municipio	634	1,066	560	267	194	2,721	177	590	528	398	699	2,392	5,113
Ciudad Vieja	Urbano	885	2,304	1,832	1,117	1,297	7,435	37	135	174	192	584	1,122	8,557
	Total municipio	885	2,304	1,832	1,117	1,297	7,435	37	135	174	192	584	1,122	8,557

Mujeres alfabetas

Mujeres analfabetas

Rangos de edades

Rangos de edades

Continúa departamento de Sacatepéquez

Municipio	Categoría	18 - 25	26 - 35	36 - 45	46 - 55	> 55	Total alfabetas	18 - 25	26 - 35	36 - 45	46 - 55	> 55	Total analfabetas	Total mujeres
San Miguel Dueñas	Urbano	423	900	662	437	413	2,835	14	102	141	129	299	685	3,520
	Total municipio	423	900	662	437	413	2,835	14	102	141	129	299	685	3,520
Alicotenango	Urbano	693	1,531	1,024	569	517	4,334	55	181	264	284	623	1,407	5,741
	Total municipio	693	1,531	1,024	569	517	4,334	55	181	264	284	623	1,407	5,741
San Antonio Aguas Calientes	Urbano	421	853	689	480	525	2,968	12	22	37	60	242	373	3,341
	Total municipio	421	853	689	480	525	2,968	12	22	37	60	242	373	3,341
Santa Caterina Barahona	Urbano	298	472	320	171	204	1,465	5	12	29	23	83	152	1,617
	Total municipio	298	472	320	171	204	1,465	5	12	29	23	83	152	1,617
Total departamento		10,909	24,207	18,891	11,403	12,895	78,305	618	2,293	2,855	2,973	6,865	15,604	93,909

Hombres alfabetas

Hombres analfabetas

Rangos de edades

Rangos de edades

Departamento de Sacatepéquez

Municipio	Categoría	18 - 25	26 - 35	36 - 45	46 - 55	> 55	Total alfabetas	18 - 25	26 - 35	36 - 45	46 - 55	> 55	Total analfabetas	Total hombres
Antigua Guatemala	Urbano	1,076	2,905	2,793	2,160	3,163	12,097	8	29	39	54	153	283	12,380
	Rural	319	873	733	481	518	2,924	4	20	13	10	47	94	3,018
	Total municipio	1,395	3,778	3,526	2,641	3,681	15,021	12	49	52	64	200	377	15,398
Jocotenango	Urbano	595	1,464	1,407	876	1,258	5,600	3	8	20	28	53	112	5,712
	Total municipio	595	1,464	1,407	876	1,258	5,600	3	8	20	28	53	112	5,712
Pastores	Urbano	577	1,139	959	615	816	4,106	16	25	39	35	83	198	4,304
	Total municipio	577	1,139	959	615	816	4,106	16	25	39	35	83	198	4,304
Sumpango	Urbano	664	2,196	1,826	1,243	1,343	7,272	30	118	105	135	429	817	8,089
	Total municipio	664	2,196	1,826	1,243	1,343	7,272	30	118	105	135	429	817	8,089
Santo Domingo Xenacoj	Urbano	453	886	539	352	435	2,695	2	14	28	45	93	182	2,877
	Total municipio	453	886	539	352	435	2,695	2	14	28	45	93	182	2,877

Hombres alfabetados										Hombres analfabetos				
Rangos de edades										Rangos de edades				
Municipio	Categoría	18 - 25	26 - 35	36 - 45	46 - 55	> 55	Total alfabetados	18 - 25	26 - 35	36 - 45	46 - 55	> 55	Total analfabetos	Total hombres
Continúa departamento de Sacatepéquez														
Santiago Sacatepéquez	Urbano	537	1,643	1,229	770	1,056	5,235	11	88	65	61	163	388	5,623
	Rural	118	383	317	154	203	1,175	4	16	9	8	20	57	1,232
	Total municipio	655	2,026	1,546	924	1,259	6,410	15	104	74	69	183	445	6,855
San Bartolomé Milpas Altas	Urbano	255	539	467	291	351	1,903	5	21	12	13	19	70	1,973
	Total municipio	255	539	467	291	351	1,903	5	21	12	13	19	70	1,973
San Lucas Sacatepéquez	Urbano	632	1,486	1,376	948	1,138	5,580	5	29	35	30	94	193	5,773
	Rural	64	215	169	116	136	700	0	3	5	4	6	18	718
	Total municipio	696	1,701	1,545	1,064	1,274	6,280	5	32	40	34	100	211	6,491
Santa Lucía Milpas Altas	Urbano	321	626	527	305	397	2,176	6	16	23	14	47	106	2,282
	Rural	220	488	373	237	237	1,555	5	12	5	4	29	55	1,610
	Total municipio	541	1,114	900	542	634	3,731	11	28	28	18	76	161	3,892
Magdalena Milpas Altas	Urbano	301	824	687	378	533	2,723	5	22	26	15	37	105	2,828
	Total municipio	301	824	687	378	533	2,723	5	22	26	15	37	105	2,828
Santa María de Jesús	Urbano	605	1,478	986	650	818	4,537	46	166	112	95	298	717	5,254
	Total municipio	605	1,478	986	650	818	4,537	46	166	112	95	298	717	5,254
Ciudad Vieja	Urbano	669	1,914	1,643	1,079	1,487	6,792	15	42	42	60	191	350	7,142
	Total municipio	669	1,914	1,643	1,079	1,487	6,792	15	42	42	60	191	350	7,142
San Miguel Dueñas	Urbano	347	800	671	487	542	2,847	7	53	43	44	112	259	3,106
	Total municipio	347	800	671	487	542	2,847	7	53	43	44	112	259	3,106
Alotenango	Urbano	523	1,458	1,106	742	1,007	4,836	5	41	55	83	255	439	5,275
	Total municipio	523	1,458	1,106	742	1,007	4,836	5	41	55	83	255	439	5,275
San Antonio Aguas Calientes	Urbano	361	811	606	424	630	2,832	4	14	5	12	53	88	2,920
	Total municipio	361	811	606	424	630	2,832	4	14	5	12	53	88	2,920
Santa Catarina Barahona	Urbano	174	337	269	165	226	1,171	4	5	11	3	18	41	1,212
	Total municipio	174	337	269	165	226	1,171	4	5	11	3	18	41	1,212
Total departamento		8,841	22,465	18,683	12,473	16,294	78,756	185	742	692	753	2,200	4,572	83,328

Mujeres alfabetas

Mujeres analfabetas

Rangos de edades

Rangos de edades

Municipio	Categoría	18 - 25	26 - 35	36 - 45	46 - 55	> 55	Total alfabetas	18 - 25	26 - 35	36 - 45	46 - 55	> 55	Total analfabetas	Total mujeres
Departamento de Chimaltenango														
Chimaltenango	Urbano	2,291	5,900	4,678	2,870	2,742	18,481	53	244	423	613	1,745	3,078	21,559
	Rural	587	1,292	754	340	160	3,133	23	124	229	228	432	1,036	4,169
	Total municipio	2,878	7,192	5,432	3,210	2,902	21,614	76	368	652	841	2,177	4,114	25,728
San José Poaquil	Urbano	590	1,224	850	431	256	3,351	45	159	217	288	669	1,378	4,729
	Rural	365	704	475	209	88	1,841	16	75	85	159	332	667	2,508
	Total municipio	955	1,928	1,325	640	344	5,192	61	234	302	447	1,001	2,045	7,237
San Martín Jilotepeque	Urbano	1,179	2,614	1,961	1,050	868	7,672	22	133	247	528	1,790	2,720	10,392
	Rural	1,150	2,522	1,351	490	287	5,800	63	442	730	891	1,533	3,659	9,459
	Total municipio	2,329	5,136	3,312	1,540	1,155	13,472	85	575	977	1,419	3,323	6,379	19,851
Comalapa	Urbano	995	2,488	2,069	1,347	992	7,891	27	97	168	249	1,353	1,894	9,785
	Rural	199	589	417	260	97	1,562	29	122	113	94	273	631	2,193
	Total municipio	1,194	3,077	2,486	1,607	1,089	9,453	56	219	281	343	1,626	2,525	11,978
Santa Apolonia	Urbano	469	786	468	222	152	2,097	64	138	160	171	368	901	2,998
	Rural	292	453	276	104	52	1,177	29	72	108	112	182	503	1,680
	Total municipio	761	1,239	744	326	204	3,274	93	210	268	283	550	1,404	4,678
Tepicán Guatemala	Urbano	1,092	2,766	1,944	1,268	1,003	8,073	78	392	436	495	1,269	2,670	10,743
	Rural	800	1,966	1,200	686	316	4,968	130	584	627	492	833	2,666	7,634
	Total municipio	1,892	4,732	3,144	1,954	1,319	13,041	208	976	1,063	987	2,102	5,336	18,377
Patzún	Urbano	940	2,419	1,916	1,181	825	7,281	28	130	236	334	1,302	2,030	9,311
	Rural	824	1,645	977	504	180	4,130	89	322	379	383	785	1,958	6,088
	Total municipio	1,764	4,064	2,893	1,685	1,005	11,411	117	452	615	717	2,087	3,988	15,399
Pochuta	Urbano	368	544	349	209	177	1,647	15	122	175	185	341	838	2,485
	Rural	29	53	14	10	9	115	3	24	18	37	34	116	231
	Total municipio	397	597	363	219	186	1,762	18	146	193	222	375	954	2,716
Patzún	Urbano	798	1,796	1,130	580	417	4,723	51	311	460	495	1,064	2,381	7,104
	Rural	242	603	438	249	128	1,660	5	72	89	61	218	445	2,105
	Total municipio	1,040	2,401	1,568	829	545	6,383	56	383	549	556	1,282	2,826	9,209

		Mujeres alfabetas						Mujeres analfabetas						
		Rangos de edades						Rangos de edades						
Municipio	Categoría	18 - 25	26 - 35	36 - 45	46 - 55	> 55	Total alfabetas	18 - 25	26 - 35	36 - 45	46 - 55	> 55	Total analfabetas	Total mujeres
Santa Cruz Balanyá	Urbano	329	572	392	232	238	1,763	4	18	44	51	159	276	2,039
	Rural	53	185	123	92	63	516	1	11	11	14	48	85	601
	Total municipio	382	757	515	324	301	2,279	5	29	55	65	207	361	2,640
Acatenango	Urbano	575	1,124	695	411	363	3,168	23	171	223	243	528	1,188	4,356
	Rural	345	502	292	159	113	1,411	30	145	164	145	214	698	2,109
	Total municipio	920	1,626	987	570	476	4,579	53	316	387	388	742	1,886	6,465
Yepocapa	Urbano	1,112	1,610	897	381	266	4,266	48	246	436	387	775	1,892	6,158
	Rural	332	419	242	92	108	1,193	45	164	161	141	221	732	1,925
	Total municipio	1,444	2,029	1,139	473	374	5,459	93	410	597	528	996	2,624	8,083
San Andrés Itzapa	Urbano	839	1,746	1,160	567	546	4,858	63	251	447	487	910	2,158	7,016
	Rural	84	153	93	35	21	386	7	49	65	60	69	250	636
	Total municipio	923	1,899	1,253	602	567	5,244	70	300	512	547	979	2,408	7,652
Parramos	Urbano	642	1,225	744	391	370	3,372	29	112	170	197	362	870	4,242
	Rural	642	1,225	744	391	370	3,372	29	112	170	197	362	870	4,242
	Total municipio	1,284	2,450	1,488	782	740	6,744	58	224	340	394	724	1,740	8,484
Zaragoza	Urbano	676	1,498	1,200	734	681	4,789	18	97	165	179	508	967	5,756
	Rural	65	177	113	62	36	453	1	19	11	17	72	120	573
	Total municipio	741	1,675	1,313	796	717	5,242	19	116	176	196	580	1,087	6,329
El Tejar	Urbano	908	1,969	1,604	903	783	6,167	32	138	215	220	470	1,075	7,242
	Rural	908	1,969	1,604	903	783	6,167	32	138	215	220	470	1,075	7,242
	Total municipio	1,816	3,938	3,208	1,806	1,566	12,334	64	276	430	440	940	2,150	14,486
Total departamento		19,170	41,546	28,822	16,069	12,337	117,944	1,071	4,984	7,012	7,956	18,859	39,882	157,826

Hombres alfabetas

Hombres analfabetas

Rangos de edades

Rangos de edades

Municipio	Categoría	18 - 25	26 - 35	36 - 45	46 - 55	> 55	Total alfabetas	18 - 25	26 - 35	36 - 45	46 - 55	> 55	Total analfabetas	Total hombres
Departamento de Chimaltenango														
Chimaltenango	Urbano	1,903	5,117	4,408	2,786	3,280	17,494	25	81	111	146	541	904	18,398
	Rural	394	1,078	738	366	326	2,902	6	31	35	50	154	276	3,178
	Total municipio	2,297	6,195	5,146	3,152	3,606	20,396	31	112	146	196	695	1,180	21,576
San José Poaquil	Urbano	443	921	873	564	496	3,297	19	47	61	83	202	412	3,709
	Rural	251	528	398	278	187	1,642	7	29	16	33	89	174	1,816
	Total municipio	694	1,449	1,271	842	683	4,939	26	76	77	116	291	586	5,525
San Martín Jilotepeque	Urbano	801	1,860	1,726	1,289	1,559	7,235	7	50	108	205	639	1,009	8,244
	Rural	751	1,698	1,149	757	748	5,093	39	165	190	352	799	1,545	6,638
	Total municipio	1,552	3,548	2,875	2,046	2,307	12,328	46	215	298	557	1,438	2,554	14,862
Comalapa	Urbano	787	1,997	1,867	1,331	1,631	7,613	15	44	56	62	323	500	8,113
	Rural	150	547	391	262	236	1,586	12	27	37	31	71	178	1,764
	Total municipio	937	2,544	2,258	1,593	1,867	9,199	27	71	93	93	394	678	9,877
Santa Apolonia	Urbano	322	651	534	283	298	2,088	24	40	43	56	111	274	2,862
	Rural	214	395	242	177	144	1,172	16	38	27	24	52	157	1,329
	Total municipio	536	1,046	776	460	442	3,260	40	78	70	80	163	431	3,691
Tepán Guatemala	Urbano	805	2,382	2,106	1,488	1,466	8,217	36	136	184	195	575	1,126	9,343
	Rural	566	1,811	1,256	878	708	5,219	55	289	249	192	500	1,285	6,504
	Total municipio	1,371	4,163	3,362	2,366	2,174	13,436	91	425	433	387	1,075	2,411	15,847
Patuzún	Urbano	704	2,085	1,873	1,231	1,140	7,083	17	47	85	92	473	714	7,747
	Rural	468	1,494	1,063	718	550	4,313	32	118	135	158	420	863	5,176
	Total municipio	1,172	3,579	2,936	1,949	1,690	11,346	49	165	220	250	893	1,577	12,923
Pochuta	Urbano	257	530	380	357	401	1,925	5	57	74	78	299	513	2,438
	Rural	12	42	25	15	28	122	0	11	8	12	21	52	174
	Total municipio	269	572	405	372	429	2,047	5	68	82	90	320	565	2,612
Patzielá	Urbano	578	1,656	1,276	794	807	5,111	19	139	184	158	511	1,011	6,122
	Rural	172	541	391	237	235	1,576	3	24	14	24	62	127	1,703
	Total municipio	750	2,197	1,667	1,031	1,042	6,687	22	163	198	182	573	1,138	7,865

Hombres alfabetos										Hombres analfabetos				
Rangos de edades										Rangos de edades				
Municipio	Categoría	18 - 25	26 - 35	36 - 45	46 - 55	> 55	Total alfabetos	18 - 25	26 - 35	36 - 45	46 - 55	> 55	Total analfabetos	Total hombres
Continúa departamento de Chimaltenango														
Santa Cruz Balanyá	Urbano	272	485	364	209	276	1,606	8	12	13	24	46	103	1,709
	Rural	46	161	129	93	79	508	1	6	1	5	12	25	533
	Total municipio	318	646	493	302	355	2,114	9	18	14	29	58	128	2,242
Acatenango	Urbano	435	849	693	497	605	3,079	15	91	81	133	319	639	3,718
	Rural	278	461	282	195	238	1,454	16	98	87	85	149	435	1,889
	Total municipio	713	1,310	975	692	843	4,533	31	189	168	218	468	1,074	5,607
Yepocapa	Urbano	849	1,410	1,032	637	712	4,640	26	90	159	244	575	1,094	5,734
	Rural	223	299	196	116	208	1,042	19	71	65	55	206	416	1,458
	Total municipio	1,072	1,709	1,228	753	920	5,682	45	161	224	299	781	1,510	7,192
San Andrés Itzapa	Urbano	586	1,462	1,178	727	736	4,689	15	110	191	182	468	966	5,655
	Rural	32	131	102	74	59	398	4	17	23	21	38	103	501
	Total municipio	618	1,593	1,280	801	795	5,087	19	127	214	203	506	1,069	6,156
Panramos	Urbano	530	1,087	721	418	502	3,258	9	42	73	45	144	313	3,571
	Total municipio	530	1,087	721	418	502	3,258	9	42	73	45	144	313	3,571
Zaragoza	Urbano	516	1,252	1,101	714	789	4,372	10	46	43	69	299	467	4,839
	Rural	44	104	102	88	58	396	2	10	11	9	35	67	463
	Total municipio	560	1,356	1,203	802	847	4,768	12	56	54	78	334	534	5,302
El Tejar	Urbano	682	1,651	1,383	794	939	5,449	14	50	62	63	188	377	5,826
	Total municipio	682	1,651	1,383	794	939	5,449	14	50	62	63	188	377	5,826
Total departamental		14,071	34,645	27,999	18,373	19,441	114,529	476	2,016	2,426	2,886	8,321	16,125	130,654

		Mujeres alfabetas					Mujeres analfabetas							
		Rangos de edades					Rangos de edades							
Municipio	Categoría	18 - 25	26 - 35	36 - 45	46 - 55	> 55	Total alfabetas	18 - 25	26 - 35	36 - 45	46 - 55	> 55	Total analfabetas	Total mujeres
Departamento de El Progreso														
Guastatoya	Urbano	1,318	2,109	1,570	1,098	1,308	7,403	30	69	103	125	457	784	8,187
	Rural	265	421	320	214	153	1,373	14	94	47	56	191	342	1,715
	Total municipio	1,583	2,530	1,890	1,312	1,461	8,776	44	103	150	181	648	1,126	9,902
Morazán	Urbano	611	1,073	789	556	558	3,587	17	75	79	127	387	685	4,272
	Total municipio	611	1,073	789	556	558	3,587	17	75	79	127	387	685	4,272
	Urbano	477	947	794	570	580	3,368	4	84	111	171	438	808	4,176
San Agustín Acasaguastlán	Rural	889	1,860	1,282	714	589	5,334	37	283	397	406	619	1,742	7,076
	Total municipio	1,366	2,807	2,076	1,284	1,169	8,702	41	367	508	577	1,057	2,550	11,252
	Urbano	395	626	495	319	424	2,259	10	57	60	74	168	369	2,628
San Cristóbal Acasaguastlán	Total municipio	395	626	495	319	424	2,259	10	57	60	74	168	369	2,628
	Urbano	462	775	654	449	538	2,878	22	51	79	99	314	565	3,443
	Rural	146	299	193	122	113	873	10	27	31	35	105	208	1,081
Sensece	Total municipio	608	1,074	847	571	651	3,751	32	78	110	134	419	773	4,524
	Urbano	579	935	804	585	619	3,522	33	62	57	103	327	572	4,094
	Rural	106	163	100	65	63	497	4	20	10	11	33	78	575
Sanarate	Total municipio	685	1,098	904	650	682	4,019	37	72	67	114	360	650	4,669
	Urbano	1,107	2,399	1,998	1,336	1,538	8,368	29	92	121	172	528	942	9,310
	Rural	413	778	585	402	434	2,612	19	77	102	101	239	538	3,150
San Antonio La Paz	Total municipio	1,520	3,177	2,573	1,738	1,972	10,980	48	169	223	273	767	1,480	12,460
	Urbano	510	743	579	363	383	2,578	35	112	103	88	210	548	3,126
	Rural	447	928	615	377	336	2,703	16	49	72	90	206	433	3,136
Total departamento		7,725	14,056	10,768	7,170	7,636	47,355	280	1,082	1,372	1,658	4,222	8,614	55,969

Hombres alfabetos		Hombres analfabetos												
Rangos de edades		Rangos de edades												
Municipio	Categoría	18 - 25	26 - 35	36 - 45	46 - 55	> 55	Total alfabetos	Total analfabetos	Total hombres					
Departamento de El Progreso														
Guastatoya	Urbano	1,301	1,892	1,417	1,066	1,362	7,028	35	87	76	86	326	610	7,638
	Rural	280	359	292	198	292	1,421	5	37	28	41	156	267	1,688
Total municipio		1,581	2,251	1,709	1,264	1,644	8,449	40	124	104	127	482	877	9,326
Morazán	Urbano	531	863	715	569	718	3,396	31	92	87	97	428	735	4,131
	Total municipio	531	863	715	569	718	3,396	31	92	87	97	428	735	4,131
San Agustín Aceaguastlán	Urbano	385	723	793	637	727	3,265	9	64	88	113	310	584	3,849
	Rural	901	1,685	1,166	750	927	5,429	43	211	230	229	524	1,237	6,666
Total municipio		1,286	2,408	1,959	1,387	1,654	8,694	52	275	318	342	834	1,821	10,515
San Cristóbal Aceaguastlán	Urbano	418	622	444	331	404	2,219	26	57	49	36	128	296	2,515
	Total municipio	418	622	444	331	404	2,219	26	57	49	36	128	296	2,515
El Jicaro	Urbano	402	677	638	496	631	2,844	23	44	57	72	187	383	3,227
	Rural	147	241	149	110	136	783	11	36	35	31	78	191	974
Total municipio		549	918	787	606	767	3,627	34	80	92	103	265	574	4,201
Sansare	Urbano	566	801	727	581	704	3,379	20	57	40	65	256	438	3,817
	Rural	82	151	90	69	56	448	7	17	13	12	37	86	534
Total municipio		648	952	817	650	760	3,827	27	74	53	77	293	524	4,351
Senerate	Urbano	955	2,086	1,764	1,240	1,620	7,665	19	60	57	106	409	651	8,316
	Rural	374	716	535	442	547	2,614	17	47	63	90	257	474	3,088
Total municipio		1,329	2,802	2,299	1,682	2,167	10,279	36	107	120	196	666	1,125	11,404
San Antonio La Paz	Urbano	362	623	536	424	425	2,370	34	115	81	78	227	535	2,905
	Rural	393	751	540	347	436	2,467	7	31	26	42	121	227	2,694
Total municipio		755	1,374	1,076	771	861	4,837	41	146	107	120	348	762	5,599
Total departamento		7,097	12,190	9,806	7,260	8,975	45,328	287	955	930	1,098	3,444	6,714	52,042

Mujeres alfabetas										Mujeres analfabetas					
Rangos de edades										Rangos de edades					
Municipio	Categoría	18 - 25	26 - 35	36 - 45	46 - 55	> 55	Total alfabetas	18 - 25	26 - 35	36 - 45	46 - 55	> 55	Total analfabetas	Total mujeres	
Departamento de Escuintla															
Escuintla	Urbano	2,439	9,087	7,931	5,298	6,259	31,014	58	374	610	822	2,346	4,210	35,224	
	Rural	527	1,488	855	470	351	3,691	54	288	325	299	628	1,594	5,285	
	Total municipio	2,966	10,575	8,786	5,768	6,610	34,705	112	662	935	1,121	2,974	5,804	40,509	
Santa Lucía Cotzumalguapa	Urbano	2,467	6,001	4,327	2,786	2,704	18,285	153	653	835	814	1,914	4,369	22,654	
	Rural	901	1,700	963	524	401	4,489	69	328	381	325	637	1,740	6,229	
	Total municipio	3,368	7,701	5,290	3,310	3,105	22,774	222	981	1,216	1,139	2,551	6,109	28,883	
La Democracia	Urbano	1,060	1,815	1,179	664	687	5,405	57	218	342	328	680	1,625	7,030	
	Rural	325	567	348	191	131	1,562	29	107	115	101	203	555	2,117	
	Total municipio	1,385	2,382	1,527	855	818	6,967	86	325	457	429	883	2,180	9,147	
Siquinalá	Urbano	949	1,686	1,180	731	637	5,183	76	229	351	325	589	1,570	6,753	
	Rural	949	1,686	1,180	731	637	5,183	76	229	351	325	589	1,570	6,753	
	Total municipio	925	1,709	1,280	746	700	5,360	30	178	230	279	627	1,344	6,704	
Masagua	Urbano	863	1,742	1,035	661	497	4,818	49	180	273	285	599	1,386	6,204	
	Rural	1,808	3,451	2,315	1,407	1,197	10,178	79	358	503	564	1,226	2,730	12,908	
	Total municipio	992	2,481	2,045	1,296	1,688	8,502	46	188	297	323	885	1,739	10,241	
Tiquisate	Urbano	479	1,373	840	416	386	3,494	53	178	244	261	407	1,143	4,637	
	Rural	1,471	3,854	2,885	1,712	2,074	11,996	99	366	541	584	1,292	2,882	14,878	
	Total municipio	944	2,081	1,520	931	1,022	6,508	45	238	382	408	849	1,922	8,430	
La Gomería	Urbano	278	538	334	196	141	1,487	30	121	187	136	262	736	2,223	
	Rural	1,222	2,629	1,854	1,127	1,163	7,995	75	359	569	544	1,111	2,658	10,653	
	Total municipio	445	822	531	270	253	2,321	34	177	229	217	390	1,047	3,368	
Guanagazapa	Urbano	284	693	407	244	187	1,815	26	108	136	126	265	661	2,476	
	Rural	729	1,515	938	514	440	4,136	60	285	365	343	655	1,708	5,844	
	Total municipio	1,333	2,590	2,061	1,422	1,402	8,008	49	184	251	300	721	1,505	10,313	
San José	Urbano	694	1,338	940	548	433	3,953	45	174	204	205	399	1,027	4,980	
	Rural	2,027	3,928	3,001	1,970	1,835	12,761	94	358	455	505	1,120	2,532	15,293	
	Total municipio	2,721	5,266	3,941	2,518	2,268	15,714	139	532	659	710	1,519	3,559	16,273	

Mujeres alfabetas

Mujeres analfabetas

		Rangos de edades						Rangos de edades						
Municipio	Categoría	18 - 25	26 - 35	36 - 45	46 - 55	> 55	Total alfabetas	18 - 25	26 - 35	36 - 45	46 - 55	> 55	Total analfabetas	Total mujeres
Continúa departamento de Escuintla														
Izicapa	Urbano	828	1,365	1,032	659	568	4,452	39	105	140	151	378	813	5,265
	Rural	222	298	186	160	98	964	15	28	40	38	122	243	1,207
	Total municipio	1,050	1,663	1,218	819	666	5,416	54	133	180	189	500	1,056	6,472
Palín	Urbano	2,057	3,876	2,899	1,614	1,299	11,745	29	230	479	607	1,161	2,506	14,251
	Rural	181	417	247	135	58	1,038	4	39	70	49	83	245	1,283
Total municipio	Total municipio	2,238	4,293	3,146	1,749	1,357	12,783	33	269	549	656	1,244	2,751	15,534
San Vicente Pacaya	Urbano	744	1,154	883	516	590	3,887	22	80	149	154	264	669	4,556
	Rural	44	120	55	38	33	290	3	33	41	50	48	175	465
	Total municipio	788	1,274	938	554	623	4,177	25	113	190	204	312	844	5,021
Nueva Concepción	Urbano	1,039	2,408	1,758	1,148	1,204	7,557	57	210	358	365	991	1,981	9,538
	Rural	1,121	2,557	1,510	885	684	6,757	76	290	399	386	767	1,918	8,675
	Total municipio	2,160	4,965	3,268	2,033	1,888	14,314	133	500	757	751	1,758	3,899	18,213
Sipacate	Urbano	545	844	499	300	269	2,457	31	125	193	122	321	792	3,249
	Rural	175	250	170	84	66	745	11	31	53	48	97	240	985
	Total municipio	720	1,094	669	384	335	3,202	42	156	246	170	418	1,032	4,234
Total departamento	22,881	51,010	37,015	22,933	22,748	156,587	1,190	5,094	7,314	7,524	16,633	37,755	194,342	

		Rangos de edades						Rangos de edades						
Municipio	Categoría	18 - 25	26 - 35	36 - 45	46 - 55	> 55	Total alfabetas	18 - 25	26 - 35	36 - 45	46 - 55	> 55	Total analfabetas	Total hombres
Hombres alfabetas														
Departamento de Escuintla														
Escuintla	Urbano	1,764	7,531	6,824	5,112	6,602	27,833	26	158	229	376	1,111	1,900	29,733
	Rural	374	1,144	706	444	595	3,263	15	159	160	155	405	894	4,157
	Total municipio	2,138	8,675	7,530	5,556	7,197	31,096	41	317	389	531	1,516	2,794	33,890
Santa Lucía Cotzumalguapa	Urbano	2,004	5,405	4,402	3,061	3,764	18,636	56	346	373	447	1,234	2,456	21,092
	Rural	621	1,504	857	586	647	4,215	45	183	186	205	467	1,086	5,301
	Total municipio	2,625	6,909	5,259	3,647	4,411	22,851	101	529	559	652	1,701	3,542	26,393

Hombres alfabetas

Hombres analfabetas

Rangos de edades

Rangos de edades

Municipio	Categoría	Rangos de edades					Rangos de edades					Total analfabetas	Total hombres	
		18 - 25	26 - 35	36 - 45	46 - 55	> 55	18 - 25	26 - 35	36 - 45	46 - 55	> 55			
La Democracia	Urbano	999	1,778	1,296	787	961	5,821	38	190	212	197	523	1,160	6,981
	Rural	400	679	403	255	226	1,963	19	93	92	82	167	453	2,416
	Total municipio	1,399	2,457	1,699	1,042	1,187	7,784	57	283	304	279	690	1,613	9,397
Siquinalá	Urbano	841	1,658	1,292	925	1,055	5,771	40	152	166	153	383	894	6,665
	Total municipio	841	1,658	1,292	925	1,055	5,771	40	152	166	153	383	894	6,665
	Urbano	721	1,549	1,362	873	1,017	5,522	32	103	172	187	463	957	6,479
Masagua	Rural	728	1,469	935	612	664	4,408	23	121	164	169	453	930	5,338
	Total municipio	1,449	3,018	2,297	1,485	1,681	9,930	55	224	336	356	916	1,887	11,817
	Urbano	713	2,069	1,908	1,345	1,921	7,956	22	92	157	179	566	1,036	8,992
Tiquisate	Rural	366	1,048	645	409	528	2,996	24	112	124	130	290	680	3,676
	Total municipio	1,079	3,117	2,553	1,754	2,449	10,952	46	204	281	309	876	1,716	12,668
	Urbano	799	1,852	1,558	1,142	1,406	6,727	20	135	267	283	672	1,377	8,104
La Gomerá	Rural	199	536	317	194	300	1,546	8	84	97	93	167	449	1,995
	Total municipio	998	2,388	1,845	1,336	1,706	8,273	28	219	364	376	839	1,826	10,099
	Urbano	414	884	649	438	503	2,888	34	128	165	174	375	876	3,764
Guanagezapa	Rural	198	686	401	261	328	1,874	7	49	80	73	202	411	2,285
	Total municipio	612	1,570	1,050	699	831	4,762	41	177	245	247	577	1,287	6,049
	Urbano	1,051	2,089	1,845	1,490	1,561	8,036	26	89	124	163	412	814	8,850
San José	Rural	508	1,096	875	526	544	3,549	23	90	118	113	310	654	4,203
	Total municipio	1,559	3,185	2,720	2,016	2,105	11,585	49	179	242	276	722	1,468	13,053
	Urbano	682	1,272	948	709	689	4,300	31	66	97	97	241	532	4,832
Iztapa	Rural	219	343	195	133	184	1,074	16	23	36	31	69	175	1,249
	Total municipio	901	1,615	1,143	842	873	5,374	47	89	133	128	310	707	6,081
	Urbano	1,717	3,100	2,562	1,710	1,802	10,891	12	85	121	217	474	909	11,800
Palín	Rural	114	246	207	140	110	817	3	7	20	24	41	95	912
	Total municipio	1,831	3,346	2,769	1,850	1,912	11,708	15	92	141	241	515	1,004	12,712

Hombres alfabetos		Hombres analfabetos												
Municipio	Categoría	Rangos de edades							Total alfabetos	> 55	Total analfabetos	Total hombres		
		18 - 25	26 - 35	36 - 45	46 - 55	56 - 65	66 - 75	> 75						
Continúa departamento de Escuintla														
San Vicente Pacaya	Urbano	647	1,077	880	573	667	3,844	29	65	75	103	267	539	4,383
	Rural	40	135	85	34	60	354	5	27	20	19	56	127	481
Total municipio		687	1,212	965	607	727	4,198	34	92	95	122	323	666	4,864
Nueva Concepción	Urbano	720	1,867	1,538	1,344	1,562	7,031	37	131	214	308	769	1,459	8,490
	Rural	825	1,919	1,061	787	838	5,430	57	256	291	242	729	1,575	7,005
Total municipio		1,545	3,786	2,599	2,131	2,400	12,461	94	387	505	550	1,498	3,034	15,495
Sipacate	Urbano	368	657	430	303	406	2,164	26	80	112	102	185	505	2,669
	Rural	106	179	142	102	105	634	3	27	30	31	70	161	795
Total municipio		474	836	572	405	511	2,798	29	107	142	133	255	666	3,464
Total departamento		18,138	43,772	34,293	24,295	29,045	149,543	677	3,051	3,902	4,353	11,121	23,104	172,647

Mujeres alfabetas		Mujeres analfabetas												
Municipio	Categoría	Rangos de edades							Total alfabetas	> 55	Total analfabetas	Total mujeres		
		18 - 25	26 - 35	36 - 45	46 - 55	56 - 65	66 - 75	> 75						
Departamento de Santa Rosa														
Cullapa	Urbano	1,012	1,753	1,242	904	1,054	5,955	40	110	150	188	542	1,030	6,995
	Rural	1,003	1,523	926	577	456	4,485	60	163	210	255	543	1,231	5,716
Total municipio		2,015	3,276	2,168	1,481	1,510	10,450	100	273	360	443	1,085	2,261	12,711
Barberena	Urbano	1,046	2,192	1,536	1,029	1,095	6,898	41	199	281	323	817	1,661	8,559
	Rural	1,026	2,007	1,366	729	579	5,727	43	246	363	352	782	1,786	7,513
Total municipio		2,072	4,199	2,922	1,758	1,674	12,625	84	445	644	675	1,599	3,447	16,072
Santa Rosa de Lima	Urbano	616	986	772	555	597	3,556	17	80	122	106	287	612	4,138
	Rural	342	607	416	276	291	1,932	12	47	69	52	200	380	2,312
Total municipio		958	1,593	1,188	831	888	5,458	29	127	191	158	487	992	6,450
Casillas	Urbano	324	641	478	376	407	2,226	10	40	81	61	295	487	2,713
	Rural	545	1,113	636	395	288	2,979	20	136	222	190	388	956	3,995
Total municipio		870	1,754	1,114	772	695	5,205	30	176	303	251	683	1,443	6,648

Mujeres alfabetas

Mujeres analfabetas

Rangos de edades

Rangos de edades

Municipio	Categoría	18 - 25	26 - 35	36 - 45	46 - 55	> 55	Total alfabetas	18 - 25	26 - 35	36 - 45	46 - 55	> 55	Total analfabetas	Total mujeres
San Rafael las Flores	Urbano	487	854	596	370	367	2,674	41	142	163	106	299	751	3,425
	Total municipio	487	854	596	370	367	2,674	41	142	163	106	299	751	3,425
Oratorio	Urbano	342	733	594	467	450	2,586	21	45	68	81	320	535	3,121
	Rural	459	935	661	360	293	2,708	32	124	150	179	396	881	3,589
	Total municipio	801	1,668	1,255	827	743	5,294	53	169	218	260	716	1,416	6,710
San Juan Tecuaco	Urbano	419	600	399	234	240	1,892	2	37	77	67	189	372	2,264
	Rural	134	198	133	84	58	607	1	14	36	27	77	155	762
	Total municipio	553	798	532	318	298	2,499	3	51	113	94	266	527	3,026
Chiquimullá	Urbano	1,395	2,510	1,913	1,407	1,482	6,707	18	94	200	269	868	1,449	10,156
	Rural	1,018	1,684	1,177	784	723	5,386	32	141	209	237	608	1,227	6,613
	Total municipio	2,413	4,194	3,090	2,191	2,205	14,093	50	235	409	506	1,476	2,676	16,769
Taximisco	Urbano	536	1,450	1,216	849	964	5,015	13	88	134	176	600	1,011	6,026
	Rural	306	808	531	350	292	2,287	6	43	71	82	200	402	2,689
	Total municipio	842	2,258	1,747	1,199	1,256	7,302	19	131	205	258	800	1,413	8,715
Santa María Ixhuitán	Urbano	746	1,444	1,051	743	745	4,729	18	107	181	228	532	1,066	5,795
	Rural	98	213	157	96	70	634	7	30	27	31	75	170	804
	Total municipio	844	1,657	1,208	839	815	5,363	25	137	208	259	607	1,236	6,599
Guzacapán	Urbano	763	1,381	1,074	673	648	4,539	17	88	161	198	521	985	5,524
	Total municipio	763	1,381	1,074	673	648	4,539	17	88	161	198	521	985	5,524
Santa Cruz Naranjo	Urbano	235	516	406	335	337	1,829	7	18	44	31	122	222	2,051
	Rural	312	760	520	329	341	2,262	15	47	74	68	189	393	2,655
	Total municipio	547	1,276	926	664	678	4,091	22	65	118	99	311	615	4,706
Pueblo Nuevo Viñas	Urbano	647	1,231	885	585	593	3,941	46	142	209	204	538	1,139	5,080
	Rural	264	485	299	188	159	1,395	26	84	91	109	259	569	1,964
	Total municipio	911	1,716	1,184	773	752	5,336	72	226	300	313	797	1,708	7,044
Nueva Santa Rosa	Urbano	525	1,116	1,006	790	853	4,290	14	59	94	102	335	604	4,894
	Rural	629	1,481	938	652	524	4,224	39	114	180	168	470	971	5,195
	Total municipio	1,154	2,597	1,944	1,442	1,377	8,514	53	173	274	270	805	1,575	10,089
Total departamento		15,230	29,221	20,948	14,138	13,906	93,443	598	2,438	3,667	3,890	10,452	21,045	114,488

Continúa departamento de Santa Rosa

Hombres alfabetos
Hombres analfabetos
Rangos de edades
Rangos de edades

Municipio	Categoría	18 - 25	26 - 35	36 - 45	46 - 55	> 55	Total alfabetos	18 - 25	26 - 35	36 - 45	46 - 55	> 55	Total analfabetos	Total hombres
Cullapa	Urbano	882	1,567	1,294	919	1,043	5,705	21	57	83	92	299	552	6,257
	Rural	782	1,432	838	583	740	4,375	39	114	116	145	367	781	5,156
	Total municipio	1,664	2,999	2,132	1,502	1,783	10,080	60	171	199	237	666	1,333	11,413
Barberena	Urbano	794	1,829	1,680	1,073	1,262	6,638	16	117	170	183	534	1,020	7,658
	Rural	606	1,643	1,103	679	835	4,866	26	90	126	125	425	792	5,658
	Total municipio	1,400	3,472	2,783	1,752	2,097	11,504	42	207	296	308	959	1,812	13,316
Santa Rosa de Lima	Urbano	416	712	616	572	691	3,007	18	45	57	47	178	345	3,352
	Rural	222	421	331	247	358	1,579	6	38	45	40	156	285	1,864
	Total municipio	638	1,133	947	819	1,049	4,586	24	83	102	87	334	630	5,216
Casillas	Urbano	204	486	487	400	444	2,021	13	44	100	79	290	526	2,547
	Rural	442	825	559	420	416	2,662	41	178	176	122	406	923	3,585
	Total municipio	646	1,311	1,046	820	860	4,683	54	222	276	201	696	1,449	6,132
San Rafael Les Flores	Urbano	396	757	546	392	468	2,559	41	127	116	102	267	653	3,212
	Rural	396	757	546	392	468	2,559	41	127	116	102	267	653	3,212
	Total municipio	792	1,514	1,092	784	936	5,118	82	254	232	204	534	1,306	6,428
Oratono	Urbano	264	594	612	521	564	2,555	12	28	48	66	240	394	2,949
	Rural	375	797	542	371	409	2,494	25	100	97	112	327	661	3,155
	Total municipio	639	1,391	1,154	892	973	5,049	37	128	145	178	567	1,055	6,104
San Juan Tecuaco	Urbano	402	476	455	302	327	1,962	7	40	45	42	139	273	2,235
	Rural	99	200	152	86	100	637	3	5	11	30	57	106	743
	Total municipio	501	676	607	388	427	2,599	10	45	56	72	196	379	2,978
Chiquimullita	Urbano	1,038	2,100	1,840	1,418	1,680	8,076	17	60	111	170	586	944	9,020
	Rural	748	1,497	1,014	769	975	5,003	23	113	153	165	563	1,017	6,020
	Total municipio	1,786	3,597	2,854	2,187	2,655	13,079	40	173	264	335	1,149	1,961	15,040
Taxisco	Urbano	506	1,393	1,258	920	1,200	5,277	12	65	110	148	501	836	6,113
	Rural	285	729	490	353	397	2,254	11	31	40	63	221	366	2,620
	Total municipio	791	2,122	1,748	1,273	1,597	7,531	23	96	150	211	722	1,202	8,733

Departamento de Santa Rosa

Hombres alfabetas										Hombres analfabetas				
Rangos de edades										Rangos de edades				
Municipio	Categoría	18 - 25	26 - 35	36 - 45	46 - 55	> 55	Total alfabetas	18 - 25	26 - 35	36 - 45	46 - 55	> 55	Total analfabetas	Total hombres
Continúa departamento de Santa Rosa														
Santa María K'hetán	Urbano	580	1,196	978	708	865	4,327	19	83	152	165	465	884	5,211
	Rural	110	213	154	90	93	660	8	36	33	26	87	190	850
	Total municipio	690	1,409	1,132	798	958	4,987	27	119	185	191	552	1,074	6,061
Guazacapán	Urbano	543	1,094	876	690	890	4,093	9	31	61	94	350	545	4,638
	Total municipio	543	1,094	876	690	890	4,093	9	31	61	94	350	545	4,638
Santa Cruz Naranjo	Urbano	235	409	386	335	376	1,741	2	17	23	22	93	157	1,898
	Rural	293	652	447	342	431	2,165	10	41	40	47	119	257	2,422
Total municipio	528	1,061	833	677	807	3,906	12	58	63	69	212	414	4,320	
Pueblo Nuevo Viñas	Urbano	548	1,167	911	717	894	4,237	24	75	123	123	349	694	4,931
	Rural	252	446	275	204	335	1,512	18	70	60	66	226	440	1,952
Total municipio	800	1,613	1,186	921	1,229	5,749	42	145	183	189	575	785	1,134	6,883
Nueva Santa Rosa	Urbano	354	871	955	749	946	3,875	12	54	87	107	309	569	4,444
	Rural	449	1,152	722	605	800	3,728	19	92	118	114	310	653	4,381
Total municipio	803	2,023	1,677	1,354	1,746	7,603	31	146	205	221	619	1,222	8,825	
Total departamento		11,825	24,658	19,521	14,465	17,539	88,008	452	1,751	2,301	2,495	7,884	14,863	102,871

Mujeres alfabetas										Mujeres analfabetas				
Rangos de edades										Rangos de edades				
Municipio	Categoría	18 - 25	26 - 35	36 - 45	46 - 55	> 55	Total alfabetas	18 - 25	26 - 35	36 - 45	46 - 55	> 55	Total analfabetas	Total mujeres
Departamento de Sololá														
Sololá	Urbano	1,330	3,026	1,855	809	688	7,718	81	575	1,031	1,050	1,962	4,699	12,417
	Rural	1,069	2,500	1,208	369	114	5,260	139	905	1,494	1,248	1,755	5,541	10,801
	Total municipio	2,399	5,526	3,073	1,178	802	12,978	220	1,480	2,525	2,298	3,717	10,240	23,218
San José Chacayá	Urbano	222	314	201	96	46	879	25	78	87	84	167	441	1,320
	Total municipio	222	314	201	96	46	879	25	78	87	84	167	441	1,320

Mujeres analfabetas

Rangos de edades

Mujeres alfabetas

Rangos de edades

Municipio	Categoría	18 - 25	26 - 35	36 - 45	46 - 55	> 55	Total alfabetas	18 - 25	26 - 35	36 - 45	46 - 55	> 55	Total analfabetas	Total mujeres
Santa María Visitación	Urbano	142	217	147	129	84	719	0	1	8	15	75	99	818
	Total municipio	142	217	147	129	84	719	0	1	8	15	75	99	818
	Santa Lucía Uxtatlán	428	736	604	298	187	2,253	13	72	189	194	516	984	3,237
Nahuatlá	Rural	331	727	468	247	125	1,898	13	79	191	186	452	921	2,819
	Total municipio	759	1,463	1,072	545	312	4,151	26	151	380	380	968	1,905	6,056
	Santa Catarina Ixtahuacán	1,834	2,756	1,277	393	106	6,366	162	716	1,310	1,195	1,945	5,328	11,694
Santa Clara La Laguna	Rural	1,269	1,899	707	182	38	4,095	461	1,435	1,753	1,205	1,397	6,251	10,346
	Total municipio	3,103	4,655	1,984	575	144	10,461	623	2,151	3,063	2,400	3,342	11,579	22,040
	Concepción	805	1,148	520	180	77	2,730	65	333	510	428	639	1,975	4,705
San Andrés Semetabaj	Rural	1,410	1,908	807	176	54	4,355	443	1,285	1,375	1,033	1,305	5,441	9,796
	Total municipio	2,215	3,056	1,327	356	131	7,085	508	1,618	1,885	1,461	1,944	7,416	14,501
	Panajachel	466	742	425	240	67	1,940	17	91	146	138	361	753	2,693
Santa Catarina Palopó	Total municipio	466	742	425	240	67	1,940	17	91	146	138	361	753	2,693
	Urbano	257	255	96	37	15	660	144	338	287	184	238	1,191	1,851
	Total municipio	257	255	96	37	15	660	144	338	287	184	238	1,191	1,851
San Antonio Palopó	Urbano	278	386	315	219	146	1,344	7	19	43	57	149	275	1,619
	Rural	284	498	291	154	73	1,300	17	83	146	137	213	596	1,896
	Total municipio	562	884	606	373	219	2,644	24	102	189	194	362	871	3,515
Santa Catarina Palopó	Urbano	532	1,185	847	518	451	3,533	7	62	122	158	351	700	4,233
	Total municipio	532	1,185	847	518	451	3,533	7	62	122	158	351	700	4,233
	Urbano	204	286	120	27	11	648	26	132	141	129	197	625	1,273
San Antonio Palopó	Total municipio	204	286	120	27	11	648	26	132	141	129	197	625	1,273
	Urbano	139	260	103	39	25	566	38	156	262	198	358	1,012	1,578
	Rural	308	606	353	123	55	1,445	25	117	234	214	310	900	2,345
Total municipio	447	866	456	162	80	2,011	63	273	496	412	668	1,912	3,923	

Continúa departamento de Solalá

Mujeres alfabetas

Mujeres analfabetas

Rangos de edades

Rangos de edades

Municipio	Categoría	18 - 25	26 - 35	36 - 45	46 - 55	> 55	Total alfabetas	18 - 25	26 - 35	36 - 45	46 - 55	> 55	Total analfabetas	Total mujeres
San Lucas Tolimán	Urbano	715	1,240	810	354	306	3,425	67	301	333	409	692	1,802	5,227
	Rural	436	745	369	92	21	1,663	23	141	263	251	383	1,061	2,724
	Total municipio	1,151	1,985	1,179	446	327	5,088	90	442	596	660	1,075	2,863	7,951
Santa Cruz La Laguna	Urbano	313	256	68	15	8	660	63	254	233	167	205	922	1,582
	Total municipio	313	256	68	15	8	660	63	254	233	167	205	922	1,582
San Pablo La Laguna	Urbano	399	550	234	77	20	1,280	15	169	272	213	392	1,061	2,341
	Total municipio	399	550	234	77	20	1,280	15	169	272	213	392	1,061	2,341
San Marcos La Laguna	Urbano	162	225	132	66	43	628	4	49	46	39	92	230	858
	Total municipio	162	225	132	66	43	628	4	49	46	39	92	230	858
San Juan La Laguna	Urbano	299	570	388	207	151	1,615	2	12	36	52	176	278	1,893
	Total municipio	299	570	388	207	151	1,615	2	12	36	52	176	278	1,893
San Pedro La Laguna	Urbano	551	922	682	486	348	2,989	4	35	88	155	562	844	3,833
	Total municipio	551	922	682	486	348	2,989	4	35	88	155	562	844	3,833
Santiago Atitlán	Urbano	813	1,559	743	259	147	3,521	226	1,227	1,531	1,146	1,435	5,565	9,086
	Total municipio	813	1,559	743	259	147	3,521	226	1,227	1,531	1,146	1,435	5,565	9,086
Total departamento	Urbano	15,410	26,227	14,138	5,920	3,470	65,165	2,129	8,947	12,544	10,566	16,753	50,939	116,104
	Total departamento	15,410	26,227	14,138	5,920	3,470	65,165	2,129	8,947	12,544	10,566	16,753	50,939	116,104

Continúa departamento de Sololá

Hombres alfabetas

Hombres analfabetas

Rangos de edades

Rangos de edades

Municipio	Categoría	18 - 25	26 - 35	36 - 45	46 - 55	> 55	Total alfabetas	18 - 25	26 - 35	36 - 45	46 - 55	> 55	Total analfabetas	Total hombres
Sololá	Urbano	1,095	2,901	2,491	1,326	1,226	9,039	23	146	410	457	1,107	2,143	11,182
	Rural	787	2,411	1,579	911	679	6,367	41	239	398	415	916	2,009	8,376
	Total municipio	1,882	5,312	4,070	2,237	1,905	15,406	64	385	808	872	2,023	4,152	19,558

Departamento de Sololá

Hombres alfabetos **Hombres analfabetos**

Rangos de edades **Rangos de edades**

Municipio	Categoría	18 - 25	26 - 35	36 - 45	46 - 55	> 55	Total alfabetos	18 - 25	26 - 35	36 - 45	46 - 55	> 55	Total analfabetos	Total hombres
San José Chacayá	Urbano	214	259	213	126	124	936	8	32	20	16	80	156	1,092
	Total municipio	214	259	213	126	124	936	8	32	20	16	80	156	1,092
	Urbano	116	141	122	95	112	586	0	2	5	0	17	24	610
Santa María Vistación	Total municipio	116	141	122	95	112	586	0	2	5	0	17	24	610
	Urbano	360	594	578	400	426	2,958	5	24	72	71	267	439	2,797
Santa Lucía Utzatlán	Rural	277	543	425	279	322	1,846	2	33	35	70	205	345	2,191
	Total municipio	637	1,137	1,003	679	748	4,204	7	57	107	141	472	784	4,988
Nahualá	Urbano	1,213	2,123	1,589	856	629	6,410	69	261	411	542	1,440	2,723	9,133
	Rural	866	1,811	1,102	474	392	4,665	137	550	719	640	1,169	3,215	7,880
	Total municipio	2,099	3,934	2,691	1,330	1,021	11,075	206	811	1,130	1,182	2,609	5,938	17,013
Santa Catarina Ixtahuacán	Urbano	583	914	648	358	254	2,757	34	115	183	232	533	1,097	3,854
	Rural	983	1,781	1,068	500	328	4,660	162	538	632	527	1,114	2,973	7,633
	Total municipio	1,566	2,695	1,716	858	582	7,417	196	653	815	759	1,647	4,070	11,487
Santa Clara La Laguna	Urbano	381	620	453	302	259	2,015	10	39	27	36	195	307	2,322
	Total municipio	381	620	453	302	259	2,015	10	39	27	36	195	307	2,322
	Urbano	273	408	252	115	135	1,183	37	100	62	68	84	351	1,534
Concepción	Total municipio	273	408	252	115	135	1,183	37	100	62	68	84	351	1,534
	Urbano	181	341	304	208	204	1,238	5	5	10	13	51	84	1,322
	Rural	154	353	251	185	139	1,082	3	18	19	35	79	154	1,236
San Andrés Semetabaj	Total municipio	335	694	555	393	343	2,320	8	23	29	48	130	238	2,558
	Urbano	440	1,103	865	545	608	3,561	2	14	17	27	123	183	3,744
	Total municipio	440	1,103	865	545	608	3,561	2	14	17	27	123	183	3,744
Panajachel	Urbano	161	263	193	127	93	837	15	41	45	28	75	204	1,041
	Total municipio	161	263	193	127	93	837	15	41	45	28	75	204	1,041
	Urbano	138	316	222	140	145	961	13	62	115	112	143	445	1,406
San Antonio Palopó	Rural	254	482	359	210	192	1,477	23	64	65	69	177	398	1,875
	Total municipio	392	778	581	350	337	2,438	36	126	180	181	320	843	3,281
	Urbano	392	778	581	350	337	2,438	36	126	180	181	320	843	3,281

Continúa departamento de Sololá

Hombres alfabetas										Hombres analfabetas					
Rangos de edades										Rangos de edades					
Municipio	Categoría	18 - 25	26 - 35	36 - 45	46 - 55	> 55	Total alfabetas	18 - 25	26 - 35	36 - 45	46 - 55	> 55	Total analfabetas	Total hombres	
Continúa departamento de Sololá															
San Lucas Tolimán	Urbano	612	1,241	879	589	560	3,881	17	118	119	194	439	887	4,768	
	Rural	401	743	486	224	160	2,014	8	46	65	85	235	439	2,453	
Total municipio		1,013	1,984	1,365	813	720	5,895	25	164	184	279	674	1,326	7,221	
Santa Cruz La Laguna	Urbano	288	318	223	107	77	1,013	43	119	102	77	125	466	1,479	
	Total municipio	288	318	223	107	77	1,013	43	119	102	77	125	466	1,479	
San Pablo La Laguna	Urbano	324	621	366	190	186	1,687	12	65	94	108	220	499	2,186	
	Total municipio	324	621	366	190	186	1,687	12	65	94	108	220	499	2,186	
San Marcos La Laguna	Urbano	115	170	146	78	84	593	0	21	16	16	30	83	676	
	Total municipio	115	170	146	78	84	593	0	21	16	16	30	83	676	
San Juan La Laguna	Urbano	297	434	363	216	274	1,584	0	8	8	19	58	93	1,677	
	Total municipio	297	434	363	216	274	1,584	0	8	8	19	58	93	1,677	
San Pedro La Laguna	Urbano	474	891	689	526	594	3,174	11	25	36	90	298	460	3,634	
	Total municipio	474	891	689	526	594	3,174	11	25	36	90	298	460	3,634	
Santiago Atitlán	Urbano	879	2,230	1,430	798	597	5,934	151	802	931	843	1,429	4,156	10,090	
	Total municipio	879	2,230	1,430	798	597	5,934	151	802	931	843	1,429	4,156	10,090	
Total departamento	Urbano	1,033	3,711	2,591	1,434	1,021	10,150	164	886	1,036	960	1,562	4,628	11,450	
	Total departamento	12,232	24,752	17,799	10,150	9,023	73,956	853	3,617	4,777	4,936	10,874	25,057	99,013	

Mujeres alfabetas										Mujeres analfabetas					
Rangos de edades										Rangos de edades					
Municipio	Categoría	18 - 25	26 - 35	36 - 45	46 - 55	> 55	Total alfabetas	18 - 25	26 - 35	36 - 45	46 - 55	> 55	Total analfabetas	Total mujeres	
Departamento de Totonicapán															
Totonicapán	Urbano	3,187	6,328	4,310	2,705	2,004	18,534	49	370	948	1,317	3,636	6,320	24,854	
	Total municipio	4,131	8,651	5,509	3,244	2,287	23,822	139	952	1,927	2,265	5,314	10,597	34,419	

Mujeres analfabetas

Rangos de edades

Mujeres alfabetas

Rangos de edades

Municipio	Categoría	18 - 25	26 - 35	36 - 45	46 - 55	> 55	Total alfabetas	18 - 25	26 - 35	36 - 45	46 - 55	> 55	Total analfabetas	Total mujeres
Continúa departamento de Totonacapán														
San Cristóbal Totonacapán	Urbano	667	1,629	1,042	688	719	4,745	27	135	246	321	818	1,547	6,292
	Rural	557	1,000	462	189	77	2,285	98	460	678	619	846	2,701	4,986
Total municipio		1,224	2,629	1,504	877	796	7,030	125	595	924	940	1,664	4,248	11,278
San Francisco El Alto	Urbano	618	1,518	968	515	327	3,946	92	438	561	608	1,078	2,777	6,723
	Rural	976	1,944	762	339	96	4,117	159	750	1,050	1,092	1,516	4,567	8,684
Total municipio		1,594	3,462	1,730	854	423	8,063	251	1,188	1,611	1,700	2,594	7,344	15,407
San Andrés Xecul	Urbano	463	969	584	312	115	2,443	14	99	222	282	553	1,170	3,613
	Rural	703	1,027	420	176	40	2,366	68	414	545	446	617	2,090	4,456
Total municipio		1,166	1,996	1,004	488	155	4,809	82	513	767	728	1,170	3,260	8,069
Momostenango	Urbano	1,073	2,582	1,744	960	572	6,931	153	775	1,153	1,321	2,543	5,945	12,876
	Rural	973	2,545	1,431	681	206	5,836	134	710	1,135	1,227	1,930	5,136	10,972
Total municipio		2,046	5,127	3,175	1,641	778	12,767	287	1,485	2,288	2,548	4,473	11,081	23,848
Santa María Chiquimula	Urbano	613	1,068	521	176	64	2,442	270	1,039	1,043	863	1,217	4,432	6,874
	Rural	405	825	379	134	43	1,786	228	947	941	669	858	3,643	5,429
Total municipio		1,018	1,893	900	310	107	4,228	498	1,986	1,984	1,532	2,075	8,075	12,303
Santa Lucía La Reforma	Urbano	397	697	279	88	17	1,478	184	581	624	476	691	2,556	4,034
	Rural	121	172	31	4	0	328	90	248	203	151	135	827	1,155
Total municipio		518	869	310	92	17	1,806	274	829	827	627	826	3,383	5,189
San Bartolo	Urbano	390	835	544	322	259	2,350	17	130	187	198	459	991	3,341
	Rural	390	835	544	322	259	2,350	17	130	187	198	459	991	3,341
Total departamento		12,087	25,462	14,676	7,828	4,822	64,875	1,673	7,678	10,515	10,538	18,575	48,979	113,854

Hombres alfabetas

Hombres analfabetas

Rangos de edades

Rangos de edades

Municipio	Categoría	Rangos de edades					Total alfabetas	Rangos de edades					Total analfabetas	Total hombres
		18 - 25	26 - 35	36 - 45	46 - 55	> 55		18 - 25	26 - 35	36 - 45	46 - 55	> 55		
Departamento de Totonicapán														
Totonicapán	Urbano	2,504	4,814	3,752	3,344	4,246	18,660	25	117	268	282	1,116	1,808	20,468
	Rural	569	1,348	1,034	891	1,166	5,008	29	155	230	233	633	1,280	6,288
	Total municipio	3,073	6,162	4,786	4,235	5,412	23,668	54	272	498	515	1,749	3,088	26,756
San Cristóbal Totonicapán	Urbano	473	1,346	962	771	1,050	4,602	7	44	91	95	318	555	5,157
	Rural	363	654	508	384	384	2,293	41	146	182	156	333	858	3,151
	Total municipio	836	2,000	1,470	1,155	1,434	6,895	48	190	273	251	651	1,413	8,308
San Francisco El Alto	Urbano	423	1,302	1,055	850	988	4,618	31	143	216	226	516	1,132	5,750
	Rural	608	1,225	821	666	727	4,047	47	235	307	257	554	1,400	5,447
	Total municipio	1,031	2,527	1,876	1,516	1,715	8,665	78	378	523	483	1,070	2,532	11,197
San Andrés Xecul	Urbano	372	670	554	429	350	2,375	12	36	87	95	206	436	2,811
	Rural	456	848	580	400	339	2,623	14	80	100	104	241	539	3,162
	Total municipio	828	1,518	1,134	829	689	4,998	26	116	187	199	447	975	5,973
Momostenango	Urbano	628	1,876	1,965	1,536	1,650	7,665	37	214	385	539	1,406	2,561	10,246
	Rural	571	1,855	1,447	1,158	1,205	6,236	41	216	297	264	802	1,620	7,856
	Total municipio	1,199	3,731	3,412	2,694	2,855	13,901	78	430	682	803	2,208	4,201	18,102
Santa María Chiquimula	Urbano	482	1,165	847	559	509	3,582	87	399	374	343	760	1,963	5,545
	Rural	276	913	642	441	378	2,650	58	392	310	266	561	1,587	4,237
	Total municipio	758	2,098	1,489	1,000	887	6,232	145	791	684	609	1,321	3,550	9,782
Santa Lucía La Reforma	Urbano	286	878	570	305	206	2,245	63	216	255	169	355	1,058	3,303
	Rural	101	288	132	71	33	625	25	88	84	78	123	398	1,023
	Total municipio	387	1,166	702	376	239	2,870	88	304	339	247	478	1,456	4,326
San Bartolo	Urbano	261	619	475	394	466	2,205	15	55	56	43	173	342	2,547
	Rural	261	619	475	384	466	2,205	15	55	56	43	173	342	2,547
	Total municipio	522	1,238	950	778	932	4,410	30	110	112	86	346	684	5,094
Total departamento		8,373	19,921	15,344	12,189	13,707	69,434	532	2,536	3,242	3,150	8,097	17,557	86,991

Mujeres alfabetas

Mujeres analfabetas

Rangos de edades

Rangos de edades

Municipio	Categoría	18 - 25	26 - 35	36 - 45	46 - 55	> 55	Total alfabetas	18 - 25	26 - 35	36 - 45	46 - 55	> 55	Total analfabetas	Total mujeres
-----------	-----------	---------	---------	---------	---------	------	-----------------	---------	---------	---------	---------	------	-------------------	---------------

Departamento de Quetzaltenango

Quetzaltenango	Urbano	4,784	13,922	10,993	7,594	10,086	47,379	72	443	709	827	2,451	4,502	51,881
	Rural	457	1,170	539	285	168	2,619	40	244	315	285	566	1,450	4,069
	Total municipio	5,241	15,092	11,532	7,879	10,254	49,998	112	687	1,024	1,112	3,017	5,952	55,950
Salcajá	Urbano	712	1,651	1,159	914	1,088	5,524	23	83	155	162	429	852	6,376
	Total municipio	712	1,651	1,159	914	1,088	5,524	23	83	155	162	429	852	6,376
	Urbano	500	1,196	756	506	538	3,496	26	73	118	171	660	1,048	4,544
Olintepeque	Rural	302	915	554	347	212	2,330	9	61	100	95	366	631	2,961
	Total municipio	802	2,111	1,310	853	750	5,826	35	134	218	266	1,026	1,679	7,505
	Urbano	255	764	439	365	445	2,268	8	30	92	165	527	822	3,090
San Carlos Sija	Rural	587	1,612	893	651	454	4,197	19	89	177	302	696	1,283	5,480
	Total municipio	842	2,376	1,392	1,016	899	6,465	27	119	269	467	1,223	2,105	8,570
	Urbano	325	565	376	353	360	1,979	3	25	46	69	225	368	2,347
Sibilia	Rural	60	92	53	50	32	287	1	18	21	29	66	135	422
	Total municipio	385	657	429	403	392	2,266	4	43	67	98	291	503	2,769
	Urbano	208	317	257	145	168	1,095	6	18	38	61	223	346	1,441
Cabricán	Rural	946	1,525	858	385	253	3,967	61	259	341	295	626	1,582	5,549
	Total municipio	1,154	1,842	1,115	530	421	5,062	67	277	379	356	849	1,928	6,990
	Urbano	599	737	237	91	53	1,717	243	681	680	514	730	2,848	4,565
Cajolá	Total municipio	599	737	237	91	53	1,717	243	681	680	514	730	2,848	4,565
	Urbano	536	622	293	150	65	1,666	54	145	247	151	349	946	2,612
	Total municipio	536	622	293	150	65	1,666	54	145	247	151	349	946	2,612
San Miguel Sigüilá	Urbano	907	1,913	1,245	695	555	5,315	35	145	324	524	1,474	2,502	7,817
	Rural	1,208	1,762	714	313	165	4,162	179	649	814	730	1,014	3,386	7,548
	Total municipio	2,115	3,675	1,959	1,008	720	9,477	214	794	1,138	1,254	2,488	5,888	15,365
San Mateo	Urbano	386	734	422	279	292	2,113	6	23	37	52	124	242	2,355
	Total municipio	386	734	422	279	292	2,113	6	23	37	52	124	242	2,355

Mujeres alfabetas

Mujeres analfabetas

Rangos de edades

Rangos de edades

Municipio	Categoría	18 - 25	26 - 35	36 - 45	46 - 55	> 55	Total alfabetas	18 - 25	26 - 35	36 - 45	46 - 55	> 55	Total analfabetas	Total mujeres
Concepción Chiquichapa	Urbano	450	1,104	613	350	145	2,662	4	44	209	269	701	1,227	3,889
	Rural	164	379	162	77	26	808	4	36	113	127	182	462	1,270
	Total municipio	614	1,483	775	427	171	3,470	8	80	322	396	883	1,689	5,159
San Martín Sacatepéquez	Urbano	919	1,603	476	155	98	3,251	54	457	711	533	832	2,587	5,838
	Rural	233	419	223	109	83	1,067	30	166	173	155	240	764	1,831
	Total municipio	1,152	2,022	699	264	181	4,318	84	623	884	688	1,072	3,351	7,669
Almolonga	Urbano	542	1,479	915	413	158	3,507	55	266	530	562	1,061	2,474	5,981
	Rural	542	1,479	915	413	158	3,507	55	266	530	562	1,061	2,474	5,981
	Total municipio	513	1,430	1,110	789	929	4,751	6	43	64	97	436	646	5,397
Cantel	Urbano	616	1,484	1,003	619	505	4,227	10	62	111	135	300	618	4,845
	Rural	1,129	2,914	2,113	1,388	1,434	8,978	16	105	175	232	736	1,264	10,242
	Total municipio	485	909	438	165	106	2,103	24	154	309	285	408	1,180	3,283
Huitán	Urbano	485	909	438	165	106	2,103	24	154	309	285	408	1,180	3,283
	Rural	431	899	373	173	80	1,956	78	319	428	418	585	1,828	3,784
	Total municipio	200	281	164	69	78	792	17	66	105	110	124	422	1,214
Zunil	Urbano	631	1,180	537	242	158	2,748	95	385	533	528	709	2,250	4,998
	Rural	431	1,178	1,024	709	665	4,007	39	172	286	285	810	1,592	5,599
	Total municipio	1,064	2,506	1,529	761	671	6,531	139	484	533	525	1,176	2,857	9,388
Colomba	Urbano	1,495	3,684	2,553	1,470	1,336	10,538	178	656	819	810	1,986	4,449	14,987
	Rural	357	570	375	276	194	1,772	11	84	107	161	455	818	2,590
	Total municipio	357	570	375	276	194	1,772	11	84	107	161	455	818	2,590
San Francisco la Unión	Urbano	628	964	596	365	298	2,851	18	94	206	223	514	1,055	3,906
	Rural	619	1,012	644	334	293	2,902	42	196	317	272	532	1,359	4,261
	Total municipio	1,247	1,976	1,240	699	591	5,753	60	290	523	495	1,046	2,414	8,167
El Palmar	Urbano	1,165	3,919	3,295	2,507	3,163	14,049	32	157	296	388	1,247	2,120	16,169
	Rural	1,635	4,146	2,937	1,282	868	10,268	142	635	780	786	1,529	3,872	14,140
	Total municipio	2,800	8,065	5,632	3,789	4,031	24,317	174	792	1,076	1,174	2,776	5,992	30,309

Mujeres alfabetas

Mujeres analfabetas

Rangos de edades

Rangos de edades

Municipio	Categoría	18 - 25	26 - 35	36 - 45	46 - 55	> 55	Total alfabetas	18 - 25	26 - 35	36 - 45	46 - 55	> 55	Total analfabetas	Total mujeres
Continúa departamento de Quetzaltenango														
Génova	Urbano	600	1,092	772	490	436	3,390	32	190	322	297	690	1,531	4,921
	Rural	848	1,275	648	284	263	3,318	199	587	641	596	877	2,900	6,218
Total municipio		1,448	2,367	1,420	774	699	6,708	231	777	963	893	1,567	4,431	11,139
Flores Costa Cuca	Urbano	293	615	496	302	359	2,065	12	106	120	117	273	628	2,693
	Rural	447	903	509	292	350	2,501	40	201	215	207	429	1,092	3,593
Total municipio		740	1,518	1,005	594	709	4,566	52	307	335	324	702	1,720	6,286
La Esperanza	Urbano	796	1,572	1,122	712	621	4,823	23	62	103	168	439	795	5,618
	Rural	796	1,572	1,122	712	621	4,823	23	62	103	168	439	795	5,618
Total municipio		259	488	222	124	200	1,293	155	339	319	292	403	1,508	2,801
Palestina de Los Altos	Urbano	124	287	116	71	71	669	83	258	242	182	210	975	1,644
	Rural	383	775	338	195	271	1,962	238	597	561	474	613	2,483	4,445
Total municipio		26,591	60,011	38,950	24,531	25,594	175,677	2,034	8,164	11,454	11,622	24,979	58,253	233,930

Hombres alfabetas

Hombres analfabetas

Rangos de edades

Rangos de edades

Municipio	Categoría	18 - 25	26 - 35	36 - 45	46 - 55	> 55	Total alfabetas	18 - 25	26 - 35	36 - 45	46 - 55	> 55	Total analfabetas	Total hombres
Departamento de Quetzaltenango														
Quetzaltenango	Urbano	3,680	11,961	9,132	6,883	9,421	40,877	30	135	198	181	524	1,068	41,945
	Rural	213	752	336	284	373	1,958	7	61	57	47	97	269	2,227
Total municipio		3,893	12,713	9,468	6,967	9,794	42,835	37	196	255	228	621	1,337	44,172
Salcajá	Urbano	539	1,265	1,011	798	1,211	4,824	7	21	49	51	167	295	5,119
	Rural	539	1,265	1,011	798	1,211	4,824	7	21	49	51	167	295	5,119
Total municipio		358	929	704	579	673	3,243	6	35	33	47	120	241	3,484
Olintepeque	Urbano	230	705	428	262	338	1,963	8	25	20	16	79	148	2,111
	Rural	588	1,634	1,132	841	1,011	5,206	14	60	53	63	199	389	5,595

Hombres alfabetas

Hombres analfabetas

Rangos de edades

Rangos de edades

Municipio	Categoría	18 - 25	26 - 35	36 - 45	46 - 55	> 55	Total alfabetas	18 - 25	26 - 35	36 - 45	46 - 55	> 55	Total analfabetas	Total hombres
San Carlos Sija	Urbano	150	475	441	574	645	2,285	2	6	19	49	242	318	2,603
	Rural	356	889	667	656	1,054	3,622	15	50	62	101	359	587	4,209
	Total municipio	506	1,364	1,108	1,230	1,699	5,907	17	56	81	150	601	905	6,812
Sibilia	Urbano	221	390	293	338	515	1,757	7	20	25	35	139	226	1,983
	Rural	33	89	54	50	101	327	0	5	8	18	42	73	400
Cabricán	Total municipio	254	479	347	388	616	2,084	7	25	33	53	181	299	2,383
	Urbano	133	206	259	159	248	1,005	3	9	19	16	88	135	1,140
	Rural	572	955	740	465	566	3,298	33	91	111	112	296	643	3,941
Cajolá	Total municipio	705	1,161	999	624	814	4,303	36	100	130	128	384	778	5,081
	Urbano	282	410	382	259	307	1,640	59	121	165	130	331	806	2,446
	Rural	282	410	382	259	307	1,640	59	121	165	130	331	806	2,446
San Miguel Sigüilá	Urbano	294	374	330	195	208	1,401	17	15	20	21	93	166	1,567
	Rural	294	374	330	195	208	1,401	17	15	20	21	93	166	1,567
	Total municipio	588	748	660	390	416	2,802	34	30	40	42	186	332	3,134
Ostuncalco	Urbano	615	1,243	1,247	934	1,020	5,059	15	46	149	199	622	1,031	6,090
	Rural	566	1,081	717	471	494	3,329	38	175	214	236	542	1,205	4,534
	Total municipio	1,181	2,324	1,964	1,405	1,514	8,388	53	221	363	435	1,164	2,236	10,624
San Mateo	Urbano	308	573	348	224	324	1,777	8	9	6	10	27	60	1,837
	Rural	308	573	348	224	324	1,777	8	9	6	10	27	60	1,837
	Total municipio	616	1,146	696	448	648	3,554	16	18	12	20	54	120	3,674
Concepción Chiquichapa	Urbano	287	700	514	497	499	2,447	1	18	35	87	265	406	2,853
	Rural	103	202	159	141	107	712	3	8	16	23	82	132	844
	Total municipio	390	902	673	638	606	3,159	4	26	51	110	347	538	3,697
San Martín Sacatepéquez	Urbano	466	1,060	737	455	410	3,128	18	104	159	203	526	1,010	4,138
	Rural	163	346	218	177	240	1,144	12	51	37	21	102	223	1,367
	Total municipio	629	1,406	955	632	650	4,272	30	155	196	224	628	1,233	5,505
Almolonga	Urbano	488	1,105	871	732	732	3,928	23	81	77	125	405	711	4,639
	Rural	488	1,105	871	732	732	3,928	23	81	77	125	405	711	4,639
	Total municipio	976	2,210	1,742	1,464	1,464	7,856	46	162	154	250	810	1,422	9,278

Hombres alfabetos		Hombres analfabetos												
Rangos de edades		Rangos de edades												
Municipio	Categoría	18 - 25	26 - 35	36 - 45	46 - 55	> 55	Total alfabetos	18 - 25	26 - 35	36 - 45	46 - 55	> 55	Total analfabetos	Total hombres

Continúa departamento de Quetzaltenango

Cantel	Urbano	409	1,128	1,044	755	1,040	4,376	2	9	27	17	98	153	4,529
	Rural	427	1,131	754	545	607	3,464	4	18	21	23	51	117	3,581
	Total municipio	836	2,259	1,798	1,300	1,647	7,840	6	27	48	40	149	270	8,110
Huitán	Urbano	251	586	462	311	357	1,967	9	44	66	79	204	402	2,369
	Total municipio	251	586	462	311	357	1,967	9	44	66	79	204	402	2,369
	Urbano	290	601	433	362	350	2,036	27	82	121	146	286	662	2,698
Zunil	Rural	124	237	184	109	139	793	4	12	30	26	45	117	910
	Total municipio	414	838	617	471	489	2,829	31	94	151	172	331	779	3,608
	Urbano	389	1,264	1,342	905	1,057	4,957	19	105	133	103	325	685	5,642
Colemba	Rural	1,014	2,606	1,425	973	1,488	7,506	67	227	141	142	486	1,063	8,569
	Total municipio	1,403	3,870	2,767	1,878	2,545	12,463	86	332	274	245	811	1,748	14,211
	Urbano	233	371	284	297	324	1,509	8	15	26	31	91	171	1,680
San Francisco La Unión	Total municipio	233	371	284	297	324	1,509	8	15	26	31	91	171	1,680
	Urbano	464	812	675	447	541	2,939	17	52	81	76	174	400	3,339
	Rural	474	976	609	407	611	3,077	27	100	109	97	258	591	3,668
Coatepeque	Total municipio	938	1,788	1,284	864	1,152	6,016	44	152	190	173	432	991	7,007
	Urbano	782	3,237	3,354	2,661	3,218	13,232	13	57	157	201	648	1,076	14,308
	Rural	947	3,249	1,762	1,306	1,673	8,937	62	320	227	268	885	1,762	10,699
Génova	Total municipio	1,729	6,486	5,096	3,967	4,891	22,169	75	377	384	469	1,533	2,838	25,007
	Urbano	498	986	885	622	703	3,694	23	102	197	173	405	900	4,594
	Rural	601	1,151	607	416	573	3,348	109	302	255	277	618	1,561	4,909
Flores Costa Cuca	Total municipio	1,099	2,137	1,492	1,038	1,276	7,042	132	404	452	450	1,023	2,461	9,503
	Urbano	247	538	566	345	473	2,169	8	74	92	77	172	423	2,592
	Rural	363	755	461	290	499	2,368	30	111	104	101	263	609	2,977
Total municipio	610	1,293	1,027	635	972	4,537	38	185	196	178	435	1,032	5,569	

Hombres alfabetas					Hombres analfabetas									
Rangos de edades														
Municipio	Categoría	18 - 25	26 - 35	36 - 45	46 - 55	> 55	Total alfabetas	18 - 25	26 - 35	36 - 45	46 - 55	> 55	Total analfabetas	Total hombres

Continúa departamento de Quetzaltenango

La Esperanza	Urbano	551	1,247	892	708	809	4,207	6	14	24	33	84	161	4,368
	Total municipio	551	1,247	892	708	809	4,207	6	14	24	33	84	161	4,368
Palestina De Los Altos	Urbano	150	431	414	265	341	1,601	41	95	115	127	276	654	2,255
	Rural	83	275	191	128	168	845	24	78	73	94	132	401	1,246
	Total municipio	233	706	605	393	509	2,446	65	173	188	221	408	1,055	3,501
	Total departamento	18,304	47,291	35,912	26,785	34,457	162,749	812	2,903	3,478	3,819	10,649	21,661	184,410

Mujeres alfabetas					Mujeres analfabetas									
Rangos de edades														
Municipio	Categoría	18 - 25	26 - 35	36 - 45	46 - 55	> 55	Total alfabetas	18 - 25	26 - 35	36 - 45	46 - 55	> 55	Total analfabetas	Total mujeres

Departamento de Suchitépéquez

Mazatenango	Urbano	1,855	4,163	3,618	2,435	3,527	15,598	59	230	409	481	1,394	2,573	18,171
	Rural	456	963	547	337	241	2,544	59	286	377	314	464	1,500	4,044
	Total municipio	2,311	5,126	4,165	2,772	3,768	18,142	118	516	786	795	1,858	4,073	22,215
Cuyotenango	Urbano	1,091	2,094	1,388	875	793	6,241	54	275	429	473	1,061	2,312	8,553
	Total municipio	1,091	2,094	1,388	875	793	6,241	54	275	429	473	1,061	2,312	8,553
San Francisco Zapotitlán	Urbano	888	1,723	1,080	663	662	5,016	69	206	303	319	768	1,665	6,681
	Total municipio	888	1,723	1,080	663	662	5,016	69	206	303	319	768	1,665	6,681
San Bernardino	Urbano	469	874	500	329	295	2,467	94	362	463	376	576	1,871	4,338
	Total municipio	469	874	500	329	295	2,467	94	362	463	376	576	1,871	4,338
San José El Ídolo	Urbano	462	765	486	318	315	2,346	38	106	146	181	384	855	3,201
	Total municipio	462	765	486	318	315	2,346	38	106	146	181	384	855	3,201
Santo Domingo Suchitépéquez	Urbano	475	956	693	436	368	2,928	16	102	179	254	607	1,158	4,086
	Rural	575	1,633	868	444	332	3,852	41	267	351	409	792	1,860	5,712
	Total municipio	1,050	2,589	1,561	880	700	6,780	57	369	530	663	1,399	3,018	9,798

Mujeres alfabetas

Mujeres analfabetas

Rangos de edades

Rangos de edades

Municipio	Categoría	18 - 25	26 - 35	36 - 45	46 - 55	> 55	Total alfabetas	18 - 25	26 - 35	36 - 45	46 - 55	> 55	Total analfabetas	Total mujeres
-----------	-----------	---------	---------	---------	---------	------	-----------------	---------	---------	---------	---------	------	-------------------	---------------

Continúa departamento de Suchitepéquez

San Lorenzo	Urbano	418	614	338	193	153	1,716	36	152	213	219	331	951	2,667
	Rural	198	361	191	102	79	931	8	40	85	70	158	361	1,292
	Total municipio	616	975	529	295	232	2,647	44	192	298	289	489	1,312	3,959
Samayac	Urbano	787	1,437	951	537	390	4,102	49	248	376	372	812	1,857	5,959
	Total municipio	787	1,437	951	537	390	4,102	49	248	376	372	812	1,857	5,959
	Urbano	395	655	465	253	200	1,968	28	143	202	199	354	926	2,894
San Pablo Jocopilas	Rural	434	782	539	271	192	2,218	36	118	188	178	375	895	3,113
	Total municipio	829	1,437	1,004	524	392	4,186	64	261	390	377	729	1,821	6,007
	Urbano	887	2,006	1,379	858	937	6,067	123	524	753	650	1,250	3,300	9,367
San Antonio Suchitepéquez	Rural	338	654	391	204	134	1,721	60	295	332	289	467	1,443	3,164
	Total municipio	1,225	2,660	1,770	1,062	1,071	7,788	183	819	1,085	939	1,717	4,743	12,531
	Urbano	226	307	210	103	106	952	40	108	128	98	175	549	1,501
San Miguel Panán	Rural	240	284	146	59	46	775	72	142	166	175	193	748	1,523
	Total municipio	466	591	356	162	152	1,727	112	250	294	273	368	1,297	3,024
	Urbano	567	778	521	278	220	2,354	30	98	171	199	416	914	3,278
San Gabriel	Total municipio	567	778	521	278	220	2,354	30	98	171	199	416	914	3,278
	Urbano	618	1,221	797	440	424	3,500	67	434	616	567	1,033	2,717	6,217
	Rural	583	1,285	683	261	205	3,017	143	792	1,105	879	1,295	4,214	7,231
Chicacao	Total municipio	1,201	2,506	1,480	701	629	6,517	210	1,226	1,721	1,446	2,328	6,931	13,448
	Urbano	706	1,669	1,112	749	755	4,991	48	297	410	425	779	1,959	6,950
	Rural	247	651	386	196	136	1,616	17	141	250	208	287	903	2,519
Patulul	Total municipio	953	2,320	1,498	945	891	6,607	65	438	660	633	1,066	2,862	9,469
	Urbano	431	822	467	299	325	2,344	94	247	256	231	434	1,262	3,606
	Rural	361	445	258	66	59	1,189	122	315	340	283	391	1,451	2,640
Total municipio	792	1,267	725	365	384	3,533	216	562	596	514	825	2,713	6,246	

Mujeres alfabetas

Mujeres analfabetas

Rangos de edades

Rangos de edades

Municipio	Categoría	18 - 25	26 - 35	36 - 45	46 - 55	> 55	Total alfabetas	18 - 25	26 - 35	36 - 45	46 - 55	> 55	Total analfabetas	Total mujeres
San Juan Bautista	Urbano	284	494	264	156	138	1,336	68	163	146	148	209	734	2,070
	Total municipio	284	494	264	156	138	1,336	68	163	146	148	209	734	2,070
Santo Tomás La Unión	Urbano	570	1,016	630	306	272	2,794	12	85	194	253	517	1,061	3,855
	Total municipio	570	1,016	630	306	272	2,794	12	85	194	253	517	1,061	3,855
Zúmito	Urbano	642	746	528	243	224	2,383	24	95	115	145	269	648	3,031
	Total municipio	642	746	528	243	224	2,383	24	95	115	145	269	648	3,031
Pueblo Nuevo	Urbano	486	843	504	233	265	2,331	35	169	233	245	373	1,055	3,386
	Total municipio	486	843	504	233	265	2,331	35	169	233	245	373	1,055	3,386
Río Bravo	Urbano	786	1,255	891	486	493	3,921	87	267	372	310	669	1,705	5,626
	Rural	142	203	81	53	26	505	96	218	209	151	201	875	1,380
San José La Máquina	Total municipio	928	1,458	972	549	519	4,426	183	485	581	461	870	2,580	7,006
	Urbano	720	1,177	721	357	264	3,239	37	159	257	306	547	1,306	4,545
	Rural	237	388	214	142	98	1,079	17	38	67	72	153	347	1,426
	Total municipio	957	1,565	935	499	362	4,318	54	197	324	378	700	1,653	5,971
Total departamento		17,574	33,264	21,847	12,692	12,674	98,051	1,779	7,122	9,841	9,479	17,754	45,975	144,026

Continúa departamento de Suchitepéquez

Hombres alfabetas

Hombres analfabetas

Rangos de edades

Rangos de edades

Municipio	Categoría	18 - 25	26 - 35	36 - 45	46 - 55	> 55	Total alfabetas	18 - 25	26 - 35	36 - 45	46 - 55	> 55	Total analfabetas	Total hombres
Mazatenango	Urbano	1,534	3,566	3,236	2,479	3,417	14,232	20	44	106	133	553	856	15,088
	Rural	292	749	506	369	483	2,399	24	82	103	130	348	687	3,086
Total municipio		1,826	4,315	3,742	2,848	3,900	16,631	44	126	209	263	901	1,543	18,174

Departamento de Suchitepéquez

Hombres alfabetos										Hombres analfabetos				
Municipio	Categoría	Rangos de edades					Rangos de edades					Total alfabetos	Total analfabetos	Total hombres
		18 - 25	26 - 35	36 - 45	46 - 55	> 55	18 - 25	26 - 35	36 - 45	46 - 55	> 55			
Continúa departamento de Suchitepéquez														
Cuyotenango	Urbano	884	2,069	1,450	1,072	1,171	6,646	16	82	149	193	588	1,028	7,674
	Total municipio	884	2,069	1,450	1,072	1,171	6,646	16	82	149	193	588	1,028	7,674
San Francisco Zapotitán	Urbano	713	1,406	1,052	806	953	4,930	31	123	92	89	399	734	5,664
	Total municipio	713	1,406	1,052	806	953	4,930	31	123	92	89	399	734	5,664
San Bernardino	Urbano	402	799	556	397	426	2,580	28	96	164	159	318	765	3,345
	Total municipio	402	799	556	397	426	2,580	28	96	164	159	318	765	3,345
San José El Ídolo	Urbano	318	709	456	352	450	2,285	16	59	75	92	246	488	2,773
	Total municipio	318	709	456	352	450	2,285	16	59	75	92	246	488	2,773
Santo Domingo Suchitepéquez	Urbano	321	790	655	519	579	2,864	7	39	72	112	356	586	3,450
	Rural	384	1,298	794	506	634	3,616	32	187	168	205	545	1,137	4,753
San Lorenzo	Total municipio	705	2,088	1,449	1,025	1,213	6,480	39	226	240	317	901	1,723	8,203
	Urbano	309	590	430	284	296	1,909	13	31	49	76	179	348	2,257
Samayac	Rural	195	342	189	111	149	966	6	29	20	41	78	174	1,160
	Total municipio	504	932	619	395	445	2,895	19	60	69	117	257	522	3,417
San Pablo Jocopilas	Urbano	467	1,098	850	599	698	3,712	8	36	117	123	456	740	4,452
	Total municipio	467	1,098	850	599	698	3,712	8	36	117	123	456	740	4,452
San Antonio Suchitepéquez	Urbano	258	528	482	326	364	1,958	20	50	77	66	185	398	2,356
	Rural	268	568	464	276	371	1,947	17	36	51	40	170	314	2,261
San Miguel Panán	Total municipio	526	1,096	946	602	735	3,905	37	86	128	106	355	712	4,617
	Urbano	736	1,821	1,553	1,207	1,294	6,611	27	148	335	351	783	1,644	8,255
San Gabriel	Rural	229	634	451	295	328	1,937	25	102	133	142	333	735	2,672
	Total municipio	965	2,455	2,004	1,502	1,622	8,548	52	250	468	493	1,116	2,379	10,927
San Miguel Panán	Urbano	209	296	215	144	159	1,023	17	35	40	45	85	222	1,245
	Rural	240	339	229	124	120	1,052	41	59	62	68	106	336	1,388
San Gabriel	Total municipio	449	635	444	268	279	2,075	58	94	102	113	191	558	2,633
	Urbano	407	579	431	276	343	2,036	16	24	28	33	76	177	2,213
Total municipio	407	579	431	276	343	2,036	16	24	28	33	76	177	2,213	

Hombres alfabetas

Hombres analfabetas

Rangos de edades

Rangos de edades

Municipio	Categoría	18 - 25	26 - 35	36 - 45	46 - 55	> 55	Total alfabetas	18 - 25	26 - 35	36 - 45	46 - 55	> 55	Total analfabetas	Total hombres
Chicaseco	Urbano	605	1,357	1,179	683	779	4,603	35	184	302	368	667	1,556	6,159
	Rural	636	1,547	1,053	604	711	4,551	60	363	448	434	950	2,255	6,806
	Total municipio	1,241	2,904	2,232	1,287	1,490	9,154	95	547	750	802	1,617	3,811	12,965
Patulul	Urbano	592	1,487	1,151	888	934	5,052	22	170	251	271	595	1,309	6,361
	Rural	223	588	407	278	290	1,786	10	72	111	114	214	521	2,307
Santa Bárbara	Total municipio	815	2,075	1,558	1,166	1,224	6,838	32	242	362	385	809	1,830	8,668
	Urbano	446	831	554	415	545	2,791	67	149	202	175	400	993	3,784
	Rural	367	612	366	231	222	1,818	67	131	143	156	290	787	2,605
San Juan Bautista	Total municipio	833	1,443	920	646	767	4,609	134	280	345	331	690	1,780	6,389
	Urbano	260	472	323	205	255	1,515	38	79	66	57	154	394	1,909
	Rural	260	472	323	205	255	1,515	38	79	66	57	154	394	1,909
San José La Máquina	Total municipio	468	815	680	364	475	2,802	9	37	61	68	262	437	3,239
	Urbano	468	815	680	364	475	2,802	9	37	61	68	262	437	3,239
	Rural	468	815	680	364	475	2,802	9	37	61	68	262	437	3,239
Zunilito	Total municipio	550	689	545	302	353	2,439	32	44	42	42	149	309	2,748
	Urbano	550	689	545	302	353	2,439	32	44	42	42	149	309	2,748
	Rural	550	689	545	302	353	2,439	32	44	42	42	149	309	2,748
Pueblo Nuevo	Total municipio	416	757	576	389	505	2,643	27	76	81	70	181	435	3,078
	Urbano	416	757	576	389	505	2,643	27	76	81	70	181	435	3,078
	Rural	416	757	576	389	505	2,643	27	76	81	70	181	435	3,078
Río Bravo	Total municipio	701	1,248	877	601	669	4,096	68	154	195	194	382	993	5,089
	Urbano	701	1,248	877	601	669	4,096	68	154	195	194	382	993	5,089
	Rural	701	1,248	877	601	669	4,096	68	154	195	194	382	993	5,089
San José La Máquina	Total municipio	878	1,535	1,011	693	769	4,886	123	274	294	290	539	1,520	6,406
	Urbano	600	972	531	424	399	2,926	20	81	113	117	255	586	3,512
	Rural	181	362	194	112	142	991	18	71	59	48	81	277	1,268
Total municipio	781	1,334	725	536	541	3,917	38	152	172	165	336	863	4,780	
Total Departamento		14,408	30,205	22,569	15,730	18,614	101,526	892	2,993	4,014	4,308	10,541	22,748	124,274

Mujeres analfabetas

Rangos de edades

Mujeres alfabetas

Rangos de edades

Municipio	Categoría	18 - 25	26 - 35	36 - 45	46 - 55	> 55	Total alfabetas	18 - 25	26 - 35	36 - 45	46 - 55	> 55	Total analfabetas	Total mujeres
Departamento de Retalhuleu														
Retalhuleu	Urbano	1,663	4,184	3,376	2,512	3,174	14,909	74	292	412	488	1,433	2,679	17,588
	Rural	937	1,801	1,026	576	446	4,786	90	382	421	398	806	2,097	6,883
	Total municipio	2,600	5,985	4,402	3,088	3,620	19,695	164	674	833	886	2,239	4,776	24,471
San Sebastián	Urbano	705	1,556	994	553	528	4,336	43	168	297	293	769	1,570	5,906
	Rural	274	544	342	184	165	1,509	22	50	90	89	200	451	1,960
	Total municipio	979	2,100	1,336	737	693	5,845	65	218	387	382	969	2,021	7,866
Santa Cruz Milulá	Urbano	474	840	624	348	360	2,646	19	72	98	75	237	501	3,147
	Rural	140	235	116	80	41	612	14	77	105	50	133	379	991
	Total municipio	614	1,075	740	428	401	3,258	33	149	203	125	370	880	4,138
San Martín Zapotitán	Urbano	791	1,221	756	393	406	3,557	40	118	171	165	379	873	4,440
	Total municipio	791	1,221	756	393	406	3,557	40	118	171	165	379	873	4,440
San Felipe	Urbano	954	1,769	1,213	760	800	5,496	42	144	227	251	708	1,372	6,868
	Total municipio	954	1,769	1,213	760	800	5,496	42	144	227	251	708	1,372	6,868
San Andrés Villa Seca	Urbano	447	887	578	313	369	2,594	80	321	380	333	685	1,799	4,393
	Rural	654	1,765	973	605	451	4,448	60	390	437	422	687	1,996	6,444
	Total municipio	1,101	2,652	1,551	918	820	7,042	140	711	817	755	1,372	3,795	10,837
Champetico	Urbano	364	859	679	559	565	3,026	13	57	123	143	440	776	3,802
	Rural	860	1,426	773	433	336	3,828	87	315	417	373	665	1,857	5,685
	Total municipio	1,224	2,285	1,452	992	901	6,854	100	372	540	516	1,105	2,633	9,487
Nuevo San Carlos	Urbano	614	1,234	782	521	619	3,770	43	158	202	236	586	1,225	4,995
	Rural	755	1,609	929	468	500	4,261	50	291	361	355	740	1,797	6,058
	Total municipio	1,369	2,843	1,711	989	1,119	8,031	93	449	563	591	1,326	3,022	11,053
El Asintal	Urbano	631	1,095	671	373	442	3,212	56	215	287	298	689	1,545	4,757
	Rural	849	1,469	819	429	363	3,929	30	205	383	359	762	1,739	5,668
	Total municipio	1,480	2,564	1,490	802	805	7,141	86	420	670	657	1,451	3,284	10,425
Total Departamento		11,112	22,494	14,651	9,107	9,565	66,929	763	3,255	4,411	4,308	9,919	22,656	89,585

Hombres alfabetas

Hombres analfabetas

Rangos de edades

Rangos de edades

Municipio	Categoría	18 - 25	26 - 35	36 - 45	46 - 55	> 55	Total alfabetas	18 - 25	26 - 35	36 - 45	46 - 55	> 55	Total analfabetas	Total hombres
Departamento de Retalhuleu														
Retalhuleu	Urbano	1,349	3,495	3,098	2,405	3,269	13,616	53	115	135	203	654	1,160	14,776
	Rural	653	1,417	866	578	734	4,248	69	171	168	155	442	1,005	5,253
	Total municipio	2,002	4,912	3,964	2,983	4,003	17,864	122	286	303	358	1,096	2,165	20,029
San Sebastián	Urbano	588	1,512	1,026	798	913	4,837	17	75	65	84	270	511	5,348
	Rural	186	505	360	165	260	1,476	7	21	31	24	85	168	1,644
	Total municipio	774	2,017	1,386	963	1,173	6,313	24	96	96	108	355	679	6,992
Santa Cruz Mullá	Urbano	451	800	579	388	486	2,704	12	32	31	30	89	194	2,898
	Rural	120	231	139	88	117	695	9	37	27	26	68	167	862
	Total municipio	571	1,031	718	476	603	3,399	21	69	58	56	157	361	3,760
San Martín Zapotitlán	Urbano	617	1,032	732	427	550	3,358	14	51	45	40	110	260	3,618
	Rural	617	1,032	732	427	550	3,358	14	51	45	40	110	260	3,618
	Total municipio	1,234	2,064	1,464	854	1,100	6,716	28	102	90	80	220	520	7,236
San Felipe	Urbano	765	1,590	1,181	797	993	5,326	17	74	78	75	305	549	5,875
	Rural	765	1,590	1,181	797	993	5,326	17	74	78	75	305	549	5,875
	Total municipio	1,530	3,180	2,362	1,594	1,986	10,652	34	148	156	150	610	1,098	11,750
San Andrés Villa Seca	Urbano	492	1,003	805	524	625	3,449	28	126	164	183	382	883	4,332
	Rural	534	1,637	856	616	750	4,393	43	206	219	205	478	1,151	5,544
	Total municipio	1,026	2,640	1,661	1,140	1,375	7,842	71	332	383	388	860	2,034	9,876
Champerico	Urbano	335	829	702	541	755	3,162	9	41	70	65	227	412	3,574
	Rural	712	1,296	697	517	677	3,899	49	140	168	155	479	991	4,890
	Total municipio	1,047	2,125	1,399	1,058	1,432	7,061	58	181	238	220	706	1,403	8,464
Nuevo San Carlos	Urbano	418	1,061	820	591	834	3,724	15	85	130	144	319	693	4,417
	Rural	598	1,468	899	560	804	4,329	19	145	119	121	396	800	5,129
	Total municipio	1,016	2,529	1,719	1,151	1,638	8,053	34	230	249	265	715	1,493	9,546
El Asintal	Urbano	561	1,088	740	525	707	3,621	19	106	100	107	291	623	4,244
	Rural	599	1,064	655	479	709	3,506	17	73	106	85	322	603	4,109
	Total municipio	1,160	2,152	1,395	1,004	1,416	7,127	36	179	206	192	613	1,226	8,353
Total departamento		8,978	20,028	14,155	9,999	13,183	66,343	397	1,498	1,656	1,702	4,917	10,170	76,513

Mujeres analfabetas

Rangos de edades

Mujeres alfabetas

Rangos de edades

Departamento de San Marcos

Municipio	Categoría	18 - 25	26 - 35	36 - 45	46 - 55	> 55	Total alfabetas	18 - 25	26 - 35	36 - 45	46 - 55	> 55	Total analfabetas	Total mujeres
San Marcos	Urbano	1,186	2,724	1,973	1,400	1,821	9,104	16	75	156	169	623	1,039	10,143
	Rural	520	1,357	747	461	337	3,422	15	121	171	200	458	965	4,387
	Total municipio	1,706	4,081	2,720	1,861	2,158	12,526	31	196	327	369	1,081	2,004	14,530
San Pedro Sacatepéquez	Urbano	1,911	4,683	3,386	2,356	2,563	14,899	28	200	349	432	1,465	2,474	17,373
	Rural	601	1,374	728	399	236	3,278	30	199	320	389	664	1,602	4,880
	Total municipio	2,512	6,057	4,114	2,695	2,799	18,177	58	399	669	821	2,129	4,076	22,253
San Antonio Sacatepéquez	Urbano	238	606	408	246	237	1,735	4	31	52	67	299	453	2,188
	Rural	338	749	415	259	150	1,911	31	138	174	146	436	925	2,836
	Total municipio	576	1,355	823	505	387	3,646	35	169	226	213	735	1,378	5,024
Comitancillo	Urbano	478	896	488	265	92	2,219	33	193	299	287	621	1,433	3,652
	Rural	1,317	2,397	1,046	514	147	5,421	182	948	1,326	1,100	1,673	5,229	10,650
	Total municipio	1,795	3,293	1,534	779	239	7,640	215	1,141	1,625	1,387	2,294	6,662	14,302
San Miguel Ixtahuacán	Urbano	372	714	429	220	103	1,838	19	112	210	180	459	980	2,818
	Rural	1,087	1,771	913	454	127	4,352	87	482	785	579	1,193	3,126	7,478
	Total municipio	1,459	2,485	1,342	674	230	6,190	106	594	995	759	1,652	4,106	10,296
Concepción Tutuapa	Urbano	329	719	456	160	85	1,749	18	101	219	231	526	1,095	2,844
	Rural	1,335	3,237	1,533	496	90	6,691	243	1,201	1,509	1,446	1,966	6,465	13,156
	Total municipio	1,664	3,956	1,989	656	175	8,440	261	1,302	1,828	1,677	2,492	7,560	16,000
Tacaná	Urbano	764	1,866	1,070	545	272	4,517	20	139	364	492	1,150	2,165	6,682
	Rural	1,036	2,992	1,490	641	295	6,454	57	562	1,137	1,225	1,806	4,787	11,241
	Total municipio	1,800	4,858	2,560	1,186	567	10,971	77	701	1,501	1,717	2,956	6,952	17,923
Sibinal	Urbano	382	831	528	231	132	2,104	15	64	155	267	562	1,063	3,167
	Rural	71	194	131	46	35	477	5	17	40	55	110	227	704
	Total municipio	453	1,025	659	277	167	2,581	20	81	195	322	672	1,290	3,871
Tajumulco	Urbano	782	1,063	504	234	133	2,716	95	326	520	494	695	2,130	4,846
	Rural	926	1,390	599	226	104	3,245	195	824	1,054	812	946	3,831	7,076
	Total municipio	1,708	2,453	1,103	460	237	5,961	290	1,150	1,574	1,306	1,641	5,961	11,922

Mujeres alfabetas

Mujeres analfabetas

Rangos de edades

Rangos de edades

Municipio	Categoría	18 - 25	26 - 35	36 - 45	46 - 55	> 55	Total alfabetas	18 - 25	26 - 35	36 - 45	46 - 55	> 55	Total analfabetas	Total mujeres
Tejulia	Urbano	412	1,190	875	706	945	4,128	8	47	71	101	472	699	4,827
	Rural	458	1,223	727	424	379	3,211	11	72	86	101	195	465	3,676
	Total municipio	870	2,413	1,602	1,130	1,324	7,339	19	119	157	202	667	1,164	8,503
San Rafael Pie De La Cuesta	Urbano	479	977	679	457	533	3,125	13	55	94	108	350	620	3,745
	Rural	283	485	294	167	162	1,391	16	67	77	84	200	444	1,835
	Total municipio	762	1,462	973	624	695	4,516	29	122	171	192	550	1,064	5,580
Nuevo Progreso	Urbano	574	944	711	457	496	3,182	15	90	149	203	621	1,078	4,260
	Rural	597	938	587	316	245	2,623	28	161	245	261	535	1,230	3,853
	Total municipio	1,111	1,882	1,298	773	741	5,805	43	251	394	464	1,156	2,308	8,113
El Tumbador	Urbano	635	1,504	1,011	673	831	4,654	60	293	328	360	987	2,028	6,682
	Rural	657	1,484	808	505	515	3,969	46	243	258	288	620	1,455	5,424
	Total municipio	1,292	2,988	1,819	1,178	1,346	8,623	106	536	586	648	1,607	3,483	12,106
El Rodeo	Urbano	259	487	359	229	275	1,509	16	49	67	73	234	439	2,048
	Rural	509	830	403	270	328	2,340	31	179	225	198	433	1,066	3,406
	Total municipio	768	1,317	762	499	603	3,949	47	228	292	271	667	1,505	5,454
Melacatán	Urbano	1,144	3,090	2,203	1,266	1,396	9,099	86	424	496	498	1,050	2,554	11,653
	Rural	1,633	3,365	1,716	803	501	8,018	321	1,325	1,375	1,187	1,808	6,016	14,034
	Total municipio	2,777	6,455	3,919	2,069	1,897	17,117	407	1,749	1,871	1,685	2,858	8,570	25,687
Catarina	Urbano	789	1,643	1,029	656	720	4,837	32	165	279	304	690	1,470	6,307
	Rural	370	789	490	314	342	2,305	12	82	114	120	286	614	2,919
	Total municipio	1,159	2,432	1,519	970	1,062	7,142	44	247	393	424	976	2,084	9,226
Ayubia	Urbano	791	2,105	1,417	940	1,028	6,281	47	181	274	269	510	1,281	7,562
	Rural	247	602	414	240	229	1,732	12	75	102	100	149	438	2,170
	Total municipio	1,038	2,707	1,831	1,180	1,257	8,013	59	256	376	369	659	1,719	9,732
Ocos	Urbano	546	1,021	633	391	416	3,007	39	115	129	133	287	703	3,710
	Rural	546	1,021	633	391	416	3,007	39	115	129	133	287	703	3,710
	Total municipio	546	1,021	633	391	416	3,007	39	115	129	133	287	703	3,710

Continúa departamento de San Marcos

Mujeres analfabetas

Rangos de edades

Mujeres alfabetas

Rangos de edades

Continúa departamento de San Marcos

Municipio	Categoría	18 - 25	26 - 35	36 - 45	46 - 55	> 55	Total alfabetas	18 - 25	26 - 35	36 - 45	46 - 55	> 55	Total analfabetas	Total mujeres
San Pablo	Urbano	924	2,002	1,239	652	648	5,465	95	481	617	558	999	2,750	8,215
	Rural	573	1,169	720	369	281	3,112	24	140	202	270	497	1,133	4,245
	Total municipio	1,497	3,171	1,959	1,021	929	8,577	119	621	819	828	1,496	3,883	12,460
El Quetzal	Urbano	229	490	341	282	305	1,647	17	46	101	129	357	650	2,297
	Rural	546	915	642	348	322	2,773	61	234	262	210	469	1,236	4,009
	Total municipio	775	1,405	983	630	627	4,420	78	280	363	339	826	1,886	6,306
La Reforma	Urbano	507	859	548	392	372	2,678	44	184	238	213	599	1,278	3,956
	Rural	220	411	228	127	123	1,109	30	95	114	97	259	595	1,704
	Total municipio	727	1,270	776	519	495	3,787	74	279	352	310	858	1,873	5,660
Pajeputa	Urbano	869	1,796	1,192	726	740	5,323	59	212	281	234	675	1,461	6,784
	Rural	869	1,796	1,192	726	740	5,323	59	212	281	234	675	1,461	6,784
	Total municipio	1,738	3,592	2,384	1,452	1,480	10,646	118	424	562	468	1,350	2,922	13,570
Ixchiguan	Urbano	275	578	353	164	119	1,489	26	110	243	270	463	1,112	2,601
	Rural	239	508	374	174	77	1,372	22	105	190	214	266	797	2,169
	Total municipio	514	1,086	727	338	196	2,861	48	215	433	484	729	1,909	4,770
San José Ojetenam	Urbano	339	966	557	266	258	2,386	20	160	279	227	580	1,266	3,652
	Rural	183	432	240	91	65	1,011	31	188	193	158	329	899	1,910
	Total municipio	522	1,398	797	357	323	3,397	51	348	472	385	909	2,165	5,562
San Cristóbal Cucho	Urbano	487	599	322	168	169	1,745	34	112	167	146	425	884	2,629
	Rural	508	730	434	247	190	2,109	28	87	114	142	316	687	2,796
	Total municipio	995	1,329	756	415	359	3,854	62	199	281	288	741	1,571	5,425
Sipacapa	Urbano	604	740	374	182	98	1,998	37	209	394	238	508	1,386	3,384
	Rural	234	329	145	63	17	788	27	138	210	156	265	796	1,584
	Total municipio	838	1,069	519	245	115	2,786	64	347	604	394	773	2,182	4,968
Esquipulas Palo Gordo	Urbano	782	1,157	677	399	428	3,443	23	78	122	115	294	632	4,075
	Rural	782	1,157	677	399	428	3,443	23	78	122	115	294	632	4,075
	Total municipio	1,564	2,314	1,354	798	856	6,886	46	156	244	230	588	1,264	8,150
Rio Blanco	Urbano	253	422	293	203	238	1,409	13	24	58	58	196	349	1,758
	Rural	253	422	293	203	238	1,409	13	24	58	58	196	349	1,758
	Total municipio	506	844	586	406	476	2,818	26	48	116	116	392	698	3,516

Mujeres alfabetas

Mujeres analfabetas

Rangos de edades

Rangos de edades

Municipio	Categoría	18 - 25	26 - 35	36 - 45	46 - 55	> 55	Total alfabetas	18 - 25	26 - 35	36 - 45	46 - 55	> 55	Total analfabetas	Total mujeres
San Lorenzo	Urbano	351	681	429	250	223	1,934	4	51	97	105	277	534	2,468
	Rural	181	355	204	92	67	899	4	23	50	54	124	255	1,154
	Total municipio	532	1,036	633	342	290	2,833	8	74	147	159	401	789	3,622
La Blanca	Urbano	549	1,127	693	377	302	3,048	34	143	164	150	393	884	3,932
	Rural	575	1,026	613	317	244	2,775	61	202	243	199	340	1,045	3,820
	Total municipio	1,124	2,153	1,306	694	546	5,823	95	345	407	349	733	1,929	7,752
Total departamento	33,424	69,532	41,818	23,796	21,586	190,156	2,580	12,378	17,648	16,902	33,710	83,218	273,374	

Continúa departamento de San Marcos

Hombres alfabetas

Hombres analfabetas

Rangos de edades

Rangos de edades

Municipio	Categoría	18 - 25	26 - 35	36 - 45	46 - 55	> 55	Total alfabetas	18 - 25	26 - 35	36 - 45	46 - 55	> 55	Total analfabetas	Total hombres
San Marcos	Urbano	865	2,341	1,663	1,263	1,697	7,849	11	37	46	67	224	365	8,234
	Rural	364	912	599	441	565	2,881	26	59	81	83	315	564	3,445
	Total municipio	1,249	3,253	2,262	1,704	2,262	10,730	37	96	127	150	539	949	11,679
San Pedro Sacatepéquez	Urbano	1,424	3,596	2,756	2,289	3,376	13,441	10	56	103	200	616	985	14,426
	Rural	353	859	665	432	662	2,971	12	65	109	138	314	638	3,609
	Total municipio	1,777	4,455	3,421	2,721	4,038	16,412	22	121	212	338	930	1,623	18,035
San Antonio Sacatepéquez	Urbano	205	437	377	295	401	1,715	1	14	27	27	109	178	1,893
	Rural	206	513	340	267	371	1,697	6	26	35	36	190	293	1,990
	Total municipio	411	950	717	562	772	3,412	7	40	62	63	299	471	3,883
Comitanillo	Urbano	391	854	736	482	519	2,982	14	57	87	80	342	580	3,562
	Rural	1,076	2,551	1,493	1,017	993	7,130	82	361	393	253	790	1,879	9,009
	Total municipio	1,467	3,405	2,229	1,499	1,512	10,112	96	418	480	333	1,132	2,459	12,571
San Miguel Itzahuacán	Urbano	381	682	704	394	393	2,554	9	29	62	59	256	415	2,969
	Rural	1,004	1,913	1,227	802	909	5,855	28	115	145	125	543	956	6,811
	Total municipio	1,385	2,595	1,931	1,196	1,302	8,409	37	144	207	184	799	1,371	9,780

Hombres alfabetos		Hombres analfabetos												
Municipio	Categoría	Rangos de edades							Total analfabetos	Total hombres				
		18 - 25	26 - 35	36 - 45	46 - 55	> 55	18 - 25	26 - 35			36 - 45	46 - 55	> 55	
Continúa departamento de San Marcos														
Concepción Tutuapa	Urbano	243	633	638	436	422	2,372	6	24	61	69	361	521	2,893
	Rural	1,091	3,053	1,971	1,166	1,053	8,934	65	274	308	329	1,219	2,195	10,529
	Total municipio	1,334	3,686	2,609	1,602	1,475	10,706	71	298	369	398	1,580	2,716	13,422
Tacanán	Urbano	454	1,496	1,262	906	899	5,017	3	51	126	177	773	1,130	6,147
	Rural	781	2,824	2,037	1,174	1,227	8,043	33	210	337	413	1,244	2,237	10,280
	Total municipio	1,235	4,320	3,299	2,080	2,126	13,060	36	261	463	590	2,017	3,367	16,427
Sibinal	Urbano	373	830	600	433	522	2,758	6	28	46	48	230	358	3,116
	Rural	77	177	121	69	119	563	1	5	11	16	42	75	638
	Total municipio	450	1,007	721	502	641	3,321	7	33	57	64	272	433	3,754
Tajumulco	Urbano	543	968	817	528	493	3,349	40	139	226	295	686	1,366	4,735
	Rural	677	1,337	834	521	435	3,804	68	280	378	338	654	1,718	5,522
	Total municipio	1,220	2,305	1,651	1,049	928	7,153	108	419	604	633	1,340	3,104	10,257
Tejútla	Urbano	436	1,131	919	770	1,173	4,429	5	20	24	42	134	225	4,654
	Rural	487	1,222	661	512	698	3,580	9	27	27	15	69	147	3,727
	Total municipio	923	2,353	1,580	1,282	1,871	8,009	14	47	51	57	203	372	8,381
San Rafael Pie de la Cuesta	Urbano	427	881	697	460	724	3,189	9	36	40	53	159	297	3,486
	Rural	215	468	298	175	297	1,453	8	25	28	24	98	183	1,636
	Total municipio	642	1,349	995	635	1,021	4,642	17	61	68	77	257	480	5,122
Nuevo Progreso	Urbano	457	884	724	596	755	3,366	7	58	97	112	350	624	3,990
	Rural	486	874	512	419	518	2,809	24	66	119	108	322	639	3,448
	Total municipio	943	1,708	1,236	1,015	1,273	6,175	31	124	216	220	672	1,263	7,438
El Tumbador	Urbano	537	1,605	1,312	1,021	1,282	5,757	26	141	132	118	439	856	6,613
	Rural	456	1,320	712	531	678	3,897	21	126	111	120	434	812	4,709
	Total municipio	993	2,925	2,024	1,552	2,160	9,654	47	267	243	238	873	1,668	11,322
El Rodeo	Urbano	224	438	341	277	396	1,676	6	17	27	39	117	206	1,892
	Rural	448	783	397	332	553	2,513	20	106	102	73	255	556	3,069
	Total municipio	672	1,221	738	609	949	4,189	26	123	129	112	372	762	4,951

Hombres alfabetas

Hombres analfabetas

Rangos de edades

Rangos de edades

Municipio	Categoría	18 - 25	26 - 35	36 - 45	46 - 55	> 55	Total alfabetas	18 - 25	26 - 35	36 - 45	46 - 55	> 55	Total analfabetas	Total hombres
Malacatán	Urbano	878	2,662	2,253	1,506	1,888	9,187	33	193	258	243	651	1,378	10,565
	Rural	988	2,834	1,730	1,049	1,254	7,855	124	607	470	416	1,177	2,794	10,649
	Total municipio	1,866	5,496	3,983	2,555	3,142	17,042	157	800	728	659	1,828	4,172	21,214
Catarina	Urbano	664	1,388	919	763	960	4,694	26	102	110	131	399	768	5,462
	Rural	284	634	423	303	430	2,074	16	69	64	61	174	384	2,458
Ayudía	Total municipio	948	2,022	1,342	1,066	1,390	6,768	42	171	174	192	573	1,152	7,920
	Urbano	514	1,602	1,240	976	1,141	5,473	15	113	110	104	258	600	6,073
	Rural	141	497	281	229	308	1,456	11	72	49	39	110	281	1,737
Ocós	Total municipio	655	2,099	1,521	1,205	1,449	6,929	26	185	159	143	368	881	7,810
	Urbano	559	954	693	477	525	3,208	46	95	100	90	192	523	3,731
	Total municipio	559	954	693	477	525	3,208	46	95	100	90	192	523	3,731
San Pablo	Urbano	674	1,666	1,296	974	1,178	5,788	32	198	243	269	677	1,419	7,207
	Rural	361	882	408	307	482	2,440	19	74	54	70	285	502	2,942
El Quetzal	Total municipio	1,035	2,548	1,704	1,281	1,660	8,228	51	272	297	339	962	1,921	10,149
	Urbano	213	487	416	393	529	2,038	8	35	35	54	190	322	2,360
	Rural	411	763	549	425	572	2,720	37	122	82	63	272	576	3,296
La Reforma	Total municipio	624	1,250	965	818	1,101	4,758	45	157	117	117	462	898	5,656
	Urbano	467	898	688	537	760	3,350	34	97	102	71	265	569	3,919
	Rural	185	375	233	160	278	1,231	21	59	45	41	146	312	1,543
Pejapita	Total municipio	652	1,273	921	697	1,038	4,581	55	156	147	112	411	881	5,462
	Urbano	673	1,369	1,103	759	921	4,825	32	115	141	120	316	724	5,549
	Total municipio	673	1,369	1,103	759	921	4,825	32	115	141	120	316	724	5,549
Ixchiguán	Urbano	197	536	503	371	392	1,999	7	34	85	119	287	532	2,531
	Rural	139	401	390	245	224	1,399	7	31	50	65	126	279	1,678
San José Ojetenam	Total municipio	336	937	893	616	616	3,398	14	65	135	184	413	811	4,209
	Urbano	340	935	615	418	597	2,905	24	96	133	109	272	634	3,539
	Rural	182	483	271	201	265	1,402	20	88	66	50	142	366	1,768
Total municipio	522	1,418	886	619	862	4,307	44	184	199	159	414	1,000	5,307	

Continúa departamento de San Marcos



Hombres alfabetados						Hombres analfabetos								
Rangos de edades														
Municipio	Categoría	18 - 25	26 - 35	36 - 45	46 - 55	> 55	Total alfabetados	18 - 25	26 - 35	36 - 45	46 - 55	> 55	Total analfabetos	Total hombres

Continúa departamento de San Marcos

San Cristóbal Cucho	Urbano	354	530	354	294	401	1,933	18	39	53	34	162	306	2,239
	Rural	399	517	374	310	423	2,023	23	31	32	27	113	226	2,249
	Total municipio	753	1,047	728	604	824	3,956	41	70	85	61	275	532	4,488
Sipacapa	Urbano	548	840	564	352	454	2,758	26	68	101	60	235	490	3,248
	Rural	213	396	261	155	179	1,204	12	33	37	25	110	217	1,421
	Total municipio	761	1,236	825	507	633	3,962	38	101	138	85	345	707	4,669
Esquipulas Palo Gordo	Urbano	703	927	658	417	612	3,317	13	53	45	47	118	276	3,593
	Rural	703	927	658	417	612	3,317	13	53	45	47	118	276	3,593
	Total municipio	1,406	1,854	1,316	834	1,224	6,634	26	106	90	94	236	552	7,187
Rio Blanco	Urbano	187	324	258	246	301	1,316	12	13	21	14	71	131	1,447
	Rural	187	324	258	246	301	1,316	12	13	21	14	71	131	1,447
	Total municipio	374	648	516	492	602	2,632	24	26	42	28	142	262	2,894
San Lorenzo	Urbano	240	503	378	309	406	1,836	3	27	24	31	106	191	2,027
	Rural	123	259	168	106	164	820	1	5	9	14	37	66	886
	Total municipio	363	762	546	415	570	2,656	4	32	33	45	143	257	2,913
La Blanca	Urbano	494	1,058	653	390	440	3,035	24	103	87	95	247	556	3,591
	Rural	516	1,058	604	376	387	2,941	60	136	141	108	226	671	3,612
	Total municipio	1,010	2,116	1,257	766	827	5,976	84	239	228	203	473	1,227	7,203
Total Departamento	26,348	61,310	43,696	31,056	38,801	201,211	1,260	5,160	6,035	6,027	18,649	37,131	238,342	

Mujeres alfabetadas						Mujeres analfabetas								
Rangos de edades														
Municipio	Categoría	18 - 25	26 - 35	36 - 45	46 - 55	> 55	Total alfabetadas	18 - 25	26 - 35	36 - 45	46 - 55	> 55	Total analfabetas	Total mujeres

Departamento de Huehuetenango

Huehuetenango	Urbano	1,991	5,411	4,669	3,150	3,692	18,913	43	220	347	446	1,633	2,689	21,602
	Rural	1,233	2,989	2,048	1,067	693	8,030	61	372	433	432	914	2,212	10,242
	Total municipio	3,224	8,400	6,717	4,217	4,385	26,943	104	592	780	878	2,547	4,901	31,844
Chiantla	Urbano	860	2,114	1,512	887	903	6,276	51	292	406	420	969	2,138	8,414
	Rural	1,220	2,100	1,020	410	155	4,905	413	1,778	1,715	1,122	1,324	6,352	11,257
	Total municipio	2,080	4,214	2,532	1,297	1,058	11,181	464	2,070	2,121	1,542	2,293	8,490	19,671

Mujeres alfabetas

Mujeres analfabetas

Rangos de edades

Rangos de edades

Municipio	Categoría	18 - 25	26 - 35	36 - 45	46 - 55	> 55	Total alfabetas	18 - 25	26 - 35	36 - 45	46 - 55	> 55	Total analfabetas	Total mujeres
Miacatancito	Urbano	468	979	734	490	468	3,139	13	77	122	117	365	694	3,833
	Rural	246	451	266	109	61	1,133	7	67	85	83	231	473	1,606
	Total municipio	714	1,430	1,000	599	529	4,272	20	144	207	200	596	1,167	5,439
Cuilco	Urbano	616	1,713	1,250	678	561	4,818	81	486	645	610	1,027	2,849	7,667
	Rural	319	1,084	684	332	184	2,603	41	305	382	412	649	1,789	4,392
	Total municipio	935	2,797	1,934	1,010	745	7,421	122	791	1,027	1,022	1,676	4,638	12,059
Nantón	Urbano	633	951	521	229	215	2,549	116	377	449	348	443	1,733	4,282
	Rural	662	930	446	151	83	2,272	455	1,083	988	609	625	3,710	5,982
	Total municipio	1,295	1,881	967	380	298	4,821	571	1,460	1,387	957	1,068	5,443	10,264
San Pedro Necta	Urbano	1,052	1,647	947	452	197	4,295	78	314	443	386	876	2,097	6,392
	Rural	736	1,040	521	207	80	2,584	89	280	322	305	529	1,525	4,109
	Total municipio	1,788	2,687	1,468	659	277	6,879	167	594	765	691	1,405	3,622	10,501
Jacaltenango	Urbano	486	1,291	820	547	536	3,680	24	103	163	179	493	962	4,642
	Rural	856	2,050	1,301	713	249	5,169	66	270	333	357	638	1,664	6,833
	Total municipio	1,342	3,341	2,121	1,260	785	8,849	90	373	496	536	1,131	2,626	11,475
Soloma	Urbano	921	2,070	993	320	170	4,474	140	737	928	832	1,395	4,032	8,506
	Rural	403	912	490	127	34	1,966	92	449	519	454	780	2,294	4,260
	Total municipio	1,324	2,982	1,483	447	204	6,440	232	1,186	1,447	1,286	2,175	6,326	12,766
Ixthhuacán	Urbano	636	974	576	252	187	2,625	77	194	360	305	540	1,476	4,101
	Rural	1,203	1,447	635	189	50	3,524	299	782	858	713	970	3,622	7,146
	Total municipio	1,839	2,421	1,211	441	237	6,149	376	976	1,218	1,018	1,510	5,098	11,247
Santa Bárbara	Urbano	360	355	88	18	12	833	227	603	577	332	557	2,296	3,129
	Rural	639	821	238	57	18	1,773	251	794	823	557	747	3,172	4,945
	Total municipio	999	1,176	326	75	30	2,606	478	1,397	1,400	889	1,304	5,468	8,074
La Libertad	Urbano	707	1,039	642	391	280	3,059	66	263	265	209	557	1,360	4,419
	Rural	960	1,296	743	392	200	3,591	211	686	601	440	674	2,612	6,203
	Total municipio	1,667	2,335	1,385	783	480	6,650	277	949	866	649	1,231	3,972	10,622

Mujeres analfabetas

Rangos de edades

Mujeres alfabetas

Rangos de edades

Continúa departamento de Huehuetenango

Municipio	Categoría	18 - 25	26 - 35	36 - 45	46 - 55	> 55	Total alfabetas	18 - 25	26 - 35	36 - 45	46 - 55	> 55	Total analfabetas	Total mujeres
La Democracia	Urbano	971	1,920	1,266	667	518	5,342	167	605	687	548	859	2,866	8,208
	Rural	951	1,910	1,056	515	358	4,790	194	614	651	497	713	2,669	7,459
	Total municipio	1,922	3,830	2,322	1,182	876	10,132	361	1,219	1,338	1,045	1,572	5,535	15,667
San Miguel Acatán	Urbano	396	456	190	59	35	1,136	117	279	294	263	537	1,490	2,626
	Rural	645	515	164	36	7	1,367	381	935	802	518	844	3,480	4,847
	Total municipio	1,041	971	354	95	42	2,503	498	1,214	1,096	781	1,381	4,970	7,473
San Rafael La Independencia	Urbano	495	552	212	72	26	1,357	180	487	427	350	691	2,135	3,492
	Rural	141	103	40	14	1	299	50	124	115	78	147	514	813
	Total municipio	636	655	252	86	27	1,656	230	611	542	428	838	2,649	4,305
Todos Santos Cuchumatán	Urbano	401	517	234	108	52	1,312	39	172	277	294	553	1,335	2,647
	Rural	1,069	1,259	425	184	85	3,022	268	808	911	674	1,031	3,692	6,714
	Total municipio	1,470	1,776	659	292	137	4,334	307	980	1,188	968	1,584	5,027	9,361
San Juan Atitán	Urbano	448	426	110	40	12	1,036	252	606	531	375	519	2,283	3,319
	Rural	399	382	83	11	7	882	319	681	543	383	504	2,430	3,312
	Total municipio	847	808	193	51	19	1,918	571	1,287	1,074	758	1,023	4,713	6,631
Santa Eulalia	Urbano	695	1,366	679	278	109	3,127	134	617	746	588	1,063	3,148	6,275
	Rural	311	591	216	79	12	1,209	118	456	485	320	426	1,805	3,014
	Total municipio	1,006	1,957	895	357	121	4,336	252	1,073	1,231	908	1,489	4,953	9,289
San Mateo Ixcatán	Urbano	620	699	192	26	13	1,550	162	677	774	506	667	2,786	4,336
	Rural	588	693	180	45	19	1,525	502	1,740	1,252	806	644	4,944	6,469
	Total municipio	1,208	1,392	372	71	32	3,075	664	2,417	2,026	1,312	1,311	7,730	10,805
Colotenango	Urbano	946	1,168	451	130	62	2,757	136	476	624	521	829	2,586	5,343
	Rural	792	847	205	41	5	1,890	215	586	728	471	657	2,657	4,547
	Total municipio	1,738	2,015	656	171	67	4,647	351	1,062	1,352	992	1,486	5,243	9,890
San Sebastián Huehuetenango	Urbano	606	935	462	163	63	2,229	92	262	385	311	512	1,562	3,791
	Rural	598	604	179	37	4	1,422	423	909	832	507	621	3,292	4,714
	Total municipio	1,204	1,539	641	200	67	3,651	515	1,171	1,217	818	1,133	4,854	8,505

Mujeres alfabetas

Mujeres analfabetas

Rangos de edades

Rangos de edades

Municipio	Categoría	18 - 25	26 - 35	36 - 45	46 - 55	> 55	Total alfabetas	18 - 25	26 - 35	36 - 45	46 - 55	> 55	Total analfabetas	Total mujeres
Tecitán	Urbano	301	422	207	94	56	1,080	27	109	163	133	260	692	1,772
	Rural	149	250	111	47	30	587	20	87	119	101	182	509	1,096
	Total municipio	450	672	318	141	86	1,667	47	196	282	234	442	1,201	2,868
Concepción Huista	Urbano	467	630	167	50	28	1,342	87	336	508	373	476	1,780	3,122
	Rural	200	279	64	29	10	582	92	367	351	217	247	1,274	1,856
	Total municipio	667	909	231	79	38	1,924	179	703	859	590	723	3,054	4,978
San Juan Ixcy	Urbano	416	634	218	80	36	1,384	39	238	338	288	578	1,481	2,865
	Rural	463	493	121	32	7	1,116	117	526	509	377	535	2,064	3,180
	Total municipio	879	1,127	339	112	43	2,500	156	764	847	665	1,113	3,545	6,045
San Antonio Huista	Urbano	308	702	484	277	366	2,137	12	63	108	118	290	591	2,728
	Rural	195	367	223	132	73	990	43	167	164	115	124	613	1,603
	Total municipio	503	1,069	707	409	439	3,127	55	230	272	233	414	1,204	4,331
San Sebastián Coatlán	Urbano	627	559	201	75	18	1,480	62	264	343	307	461	1,437	2,917
	Rural	588	541	144	29	9	1,311	99	494	534	417	494	2,038	3,349
	Total municipio	1,215	1,100	345	104	27	2,791	161	758	877	724	955	3,475	6,266
Bartillas	Urbano	1,045	2,391	1,401	659	450	5,946	187	654	725	702	1,244	3,512	9,458
	Rural	1,159	2,091	947	289	91	4,577	446	1,610	1,795	1,400	1,311	6,562	11,139
	Total municipio	2,204	4,482	2,348	948	541	10,523	633	2,264	2,520	2,102	2,555	10,074	20,597
Aguacatán	Urbano	915	1,623	955	526	281	4,300	109	411	613	621	1,287	3,041	7,341
	Rural	1,023	1,255	509	193	73	3,053	327	1,100	1,168	849	1,150	4,594	7,647
	Total municipio	1,938	2,878	1,464	719	354	7,353	436	1,511	1,781	1,470	2,437	7,635	14,988
San Rafael Petzal	Urbano	670	709	340	151	62	1,932	61	241	329	246	457	1,334	3,266
	Total municipio	670	709	340	151	62	1,932	61	241	329	246	457	1,334	3,266
	Urbano	336	566	239	60	34	1,235	68	183	247	229	351	1,078	2,313
Santiago Chimaltenango	Total municipio	336	566	239	60	34	1,235	68	183	247	229	351	1,078	2,313
	Urbano	469	669	353	149	48	1,688	74	246	246	222	385	1,173	2,861
	Rural	76	75	24	6	0	181	28	113	98	63	73	375	556
Total municipio	545	744	377	155	48	1,869	102	359	344	285	458	1,548	3,417	



Mujeres alfabetas **Mujeres analfabetas**

Rangos de edades **Rangos de edades**

Continúa departamento de Huehuetenango

Municipio	Categoría	18 - 25	26 - 35	36 - 45	46 - 55	> 55	Total alfabetas	18 - 25	26 - 35	36 - 45	46 - 55	> 55	Total analfabetas	Total mujeres
Santa Ana Huista	Urbano	293	466	300	168	171	1,398	10	54	109	77	176	426	1,824
	Rural	202	314	187	104	97	904	16	45	68	52	114	295	1,199
	Total municipio	495	780	487	272	268	2,302	26	99	177	129	290	721	3,023
Unión Cantónil	Urbano	259	456	251	157	77	1,200	111	305	322	194	278	1,210	2,410
	Rural	225	387	187	131	61	991	55	228	241	164	191	879	1,870
	Total municipio	484	843	438	288	138	2,191	166	533	563	358	469	2,089	4,280
Petatán	Urbano	251	358	154	58	40	861	23	134	168	104	128	557	1,418
	Rural	251	358	154	58	40	861	23	134	168	104	128	557	1,418
	Total departamento	38,916	64,844	35,275	17,169	12,534	168,738	8,763	29,541	32,044	25,047	39,545	134,940	303,678

Hombres alfabetas **Hombres analfabetas**

Rangos de edades **Rangos de edades**

Departamento de Huehuetenango

Municipio	Categoría	18 - 25	26 - 35	36 - 45	46 - 55	> 55	Total alfabetas	18 - 25	26 - 35	36 - 45	46 - 55	> 55	Total analfabetas	Total hombres
Huehuetenango	Urbano	1,419	4,104	3,990	2,845	3,923	16,221	15	36	53	90	419	613	16,834
	Rural	783	1,995	1,614	1,035	1,333	6,760	20	79	68	74	364	605	7,365
	Total municipio	2,202	6,099	5,544	3,880	5,256	22,981	35	115	121	164	783	1,218	24,199
Chiantla	Urbano	598	1,497	1,544	1,133	1,526	6,298	13	54	104	159	675	1,005	7,303
	Rural	952	2,228	1,677	973	972	6,802	95	367	439	313	898	2,112	8,914
	Total municipio	1,550	3,725	3,221	2,106	2,498	13,100	108	421	543	472	1,573	3,117	16,217
Malacatancito	Urbano	315	709	638	526	624	2,812	4	25	45	39	202	315	3,127
	Rural	194	377	269	162	194	1,196	7	20	29	24	109	189	1,385
	Total municipio	509	1,086	907	688	818	4,008	11	45	74	63	311	504	4,512
Cuilco	Urbano	410	1,319	1,472	1,027	1,146	5,374	40	170	256	256	857	1,579	6,953
	Rural	187	917	754	535	577	2,970	21	122	146	151	448	888	3,858
	Total municipio	597	2,236	2,226	1,562	1,723	8,344	61	292	402	407	1,305	2,467	10,811
Nantón	Urbano	545	895	702	419	442	3,003	34	142	132	110	368	786	3,789
	Rural	705	1,291	895	482	483	3,856	134	444	254	214	482	1,528	5,384
	Total municipio	1,250	2,186	1,597	901	925	6,859	168	586	386	324	850	2,314	9,173

Hombres alfabetas		Hombres analfabetas												
Municipio	Categoría	Rangos de edades					Total alfabetas	Rangos de edades					Total analfabetas	Total hombres
		18 - 25	26 - 35	36 - 45	46 - 55	> 55		18 - 25	26 - 35	36 - 45	46 - 55	> 55		
Continúa departamento de Huehuetenango														
San Pedro Necta	Urbano	931	1,420	1,048	687	543	4,629	66	190	140	139	525	1,060	5,689
	Rural	631	1,068	652	366	255	2,972	35	100	98	106	331	670	3,642
	Total municipio	1,562	2,488	1,700	1,053	798	7,601	101	290	238	245	856	1,730	9,331
Jacaltenango	Urbano	391	1,043	894	644	814	3,786	8	39	61	70	304	482	4,268
	Rural	684	1,587	1,106	743	773	4,893	32	106	97	94	429	758	5,651
	Total municipio	1,075	2,630	2,000	1,387	1,587	8,679	40	145	158	164	733	1,240	9,919
Soloma	Urbano	611	1,627	1,270	679	623	4,810	48	193	238	226	809	1,514	6,324
	Rural	233	730	510	267	297	2,037	17	113	92	87	457	766	2,803
	Total municipio	844	2,357	1,780	946	920	6,847	65	306	330	313	1,266	2,280	9,127
Ixtahuacán	Urbano	400	888	791	412	367	2,858	47	97	158	141	292	735	3,593
	Rural	903	1,421	847	403	284	3,858	135	349	339	276	572	1,671	5,529
	Total municipio	1,303	2,309	1,638	815	651	6,716	182	446	497	417	864	2,406	9,122
Santa Bárbara	Urbano	450	584	384	212	152	1,782	52	208	223	138	386	1,007	2,789
	Rural	629	983	588	324	298	2,822	95	274	263	195	538	1,365	4,187
	Total municipio	1,079	1,567	972	536	450	4,604	147	482	486	333	924	2,372	6,976
La Libertad	Urbano	718	991	828	528	529	3,594	43	120	118	113	358	752	4,346
	Rural	1,130	1,322	881	607	528	4,478	180	391	292	222	591	1,676	6,154
	Total municipio	1,848	2,313	1,709	1,135	1,057	8,072	223	511	410	335	949	2,428	10,500
La Democracia	Urbano	827	1,804	1,368	784	722	5,505	88	333	362	282	709	1,774	7,279
	Rural	700	1,766	1,026	603	580	4,675	104	357	260	252	526	1,499	6,174
	Total municipio	1,527	3,570	2,394	1,387	1,302	10,180	192	690	622	534	1,235	3,273	13,453
San Miguel Acetán	Urbano	358	479	338	197	231	1,603	46	111	114	103	319	693	2,296
	Rural	707	782	459	247	272	2,467	199	460	318	231	675	1,883	4,350
	Total municipio	1,065	1,261	797	444	503	4,070	245	571	432	334	994	2,576	6,646
San Rafael La Independencia	Urbano	504	684	437	284	323	2,232	71	160	116	99	337	783	3,015
	Rural	138	130	84	47	57	456	32	54	30	29	86	231	687
	Total municipio	642	814	521	331	380	2,688	103	214	146	128	423	1,014	3,702

Hombres alfabetos		Hombres analfabetos												
Municipio	Categoría	Rangos de edades							Total analfabetos	Total hombres				
		18 - 25	26 - 35	36 - 45	46 - 55	> 55	18 - 25	26 - 35			36 - 45	46 - 55	> 55	
Continúa departamento de Huehuetenango														
Todos Santos Cuchumatán	Urbano	292	506	328	276	212	1,614	12	41	110	129	377	669	2,283
	Rural	1,056	1,416	787	531	457	4,247	89	246	281	226	754	1,596	5,843
	Total municipio	1,348	1,922	1,115	807	669	5,861	101	287	391	355	1,131	2,265	8,126
San Juan Atitán	Urbano	435	589	382	244	209	1,859	85	175	164	176	362	962	2,821
	Rural	337	584	334	171	133	1,559	118	260	183	197	417	1,175	2,734
	Total municipio	772	1,173	716	415	342	3,418	203	435	347	373	779	2,137	5,555
Santa Eulalia	Urbano	611	1,221	939	639	630	4,040	48	204	172	152	618	1,194	5,234
	Rural	261	661	372	232	185	1,711	45	148	100	76	280	649	2,360
	Total municipio	872	1,882	1,311	871	815	5,751	93	352	272	228	898	1,843	7,594
San Mateo Ixtatán	Urbano	528	747	612	317	303	2,507	40	163	185	209	472	1,069	3,576
	Rural	597	1,245	753	398	329	3,322	144	464	445	330	527	1,910	5,232
	Total municipio	1,125	1,992	1,365	715	632	5,829	184	627	630	539	999	2,979	8,808
Colotenango	Urbano	651	1,022	668	309	190	2,840	49	210	295	271	688	1,513	4,353
	Rural	541	891	485	203	79	2,199	71	250	320	278	546	1,465	3,664
	Total municipio	1,192	1,913	1,153	512	269	5,039	120	460	615	549	1,234	2,978	8,017
San Sebastián Huehuetenango	Urbano	547	914	615	351	297	2,724	29	67	79	69	278	522	3,246
	Rural	765	1,003	612	274	138	2,792	138	292	315	218	581	1,544	4,336
	Total municipio	1,312	1,917	1,227	625	435	5,516	167	359	394	287	859	2,066	7,582
Teclitán	Urbano	214	410	289	177	193	1,283	22	51	63	48	158	342	1,625
	Rural	123	237	182	82	105	729	11	35	34	34	87	201	930
	Total municipio	337	647	471	259	298	2,012	33	86	97	82	245	543	2,555
Concepción Huista	Urbano	342	569	447	303	252	1,913	30	77	130	115	350	702	2,615
	Rural	287	377	229	154	160	1,207	54	128	116	63	223	584	1,791
	Total municipio	629	946	676	457	412	3,120	84	205	246	178	573	1,286	4,406
San Juan Ixcay	Urbano	321	608	364	236	340	1,869	16	59	93	108	319	595	2,464
	Rural	417	614	351	148	202	1,732	38	148	135	120	310	751	2,483
	Total municipio	738	1,222	715	384	542	3,601	54	207	228	228	629	1,346	4,947

Hombres alfabetas

Hombres analfabetas

Rangos de edades

Rangos de edades

Municipio	Categoría	18 - 25	26 - 35	36 - 45	46 - 55	> 55	Total alfabetas	18 - 25	26 - 35	36 - 45	46 - 55	> 55	Total analfabetas	Total hombres
San Antonio Huista	Urbano	231	620	535	361	454	2,201	13	27	59	82	243	424	2,625
	Rural	156	376	209	134	124	999	36	111	102	65	107	421	1,420
	Total municipio	387	996	744	495	578	3,200	49	138	161	147	350	845	4,045
San Sebastián Coatlán	Urbano	609	642	415	241	235	2,142	14	71	82	79	260	506	2,648
	Rural	620	726	380	214	235	2,175	53	112	111	81	325	682	2,857
	Total municipio	1,229	1,368	795	455	470	4,317	67	183	193	160	585	1,188	5,505
Benillas	Urbano	893	2,108	1,600	1,088	1,113	6,802	61	190	243	369	1,168	2,031	8,833
	Rural	1,107	2,362	1,669	924	611	6,693	156	454	465	492	1,211	2,778	9,471
	Total municipio	2,000	4,470	3,269	2,012	1,724	13,495	217	644	708	861	2,379	4,809	18,304
Aguacatán	Urbano	743	1,334	1,101	804	785	4,767	58	127	172	172	823	1,352	6,119
	Rural	913	1,377	978	655	538	4,461	96	236	240	219	802	1,593	6,054
	Total municipio	1,656	2,711	2,079	1,459	1,323	9,228	154	363	412	391	1,625	2,945	12,173
San Rafael Petzal	Urbano	492	647	425	247	198	2,009	47	133	141	105	305	731	2,740
	Total municipio	492	647	425	247	198	2,009	47	133	141	105	305	731	2,740
	Urbano	245	455	345	161	223	1,429	33	75	57	57	165	387	1,816
San Gaspar Ixchil	Urbano	245	455	345	161	223	1,429	33	75	57	57	165	387	1,816
	Total municipio	245	455	345	161	223	1,429	33	75	57	57	165	387	1,816
	Urbano	369	621	426	271	254	1,941	24	84	65	58	149	380	2,321
Santiago Chimaltenango	Urbano	62	112	54	28	25	281	13	42	43	26	52	176	457
	Rural	431	733	480	299	279	2,222	37	126	108	84	201	556	2,778
	Total municipio	493	845	534	327	284	2,503	50	168	151	110	253	732	3,235
Santa Ana Huista	Urbano	251	387	315	189	238	1,380	21	31	56	45	113	266	1,646
	Rural	155	242	190	122	132	841	8	36	33	38	75	190	1,031
	Total municipio	406	629	505	311	370	2,221	29	67	89	83	188	456	2,677
Unión Cantónil	Urbano	179	445	335	213	226	1,398	32	141	103	81	258	615	2,013
	Rural	196	370	270	181	158	1,175	35	102	97	46	159	439	1,614
	Total municipio	375	815	605	394	384	2,573	67	243	200	127	417	1,054	3,627
Petatán	Urbano	188	321	169	99	132	909	13	28	36	50	101	228	1,137
	Total municipio	188	321	169	99	132	909	13	28	36	50	101	228	1,137
	Total departamento	32,787	61,410	45,191	28,148	28,963	186,499	3,433	10,132	10,170	9,117	26,729	59,581	256,080

Mujeres analfabetas

Rangos de edades

Mujeres alfabetas

Rangos de edades

Municipio	Categoría	18 - 25	26 - 35	36 - 45	46 - 55	> 55	Total alfabetas	18 - 25	26 - 35	36 - 45	46 - 55	> 55	Total analfabetas	Total mujeres
-----------	-----------	---------	---------	---------	---------	------	-----------------	---------	---------	---------	---------	------	-------------------	---------------

Departamento de Quiché

Santa Cruz del Quiché	Urbano	1,537	3,337	2,298	1,546	1,501	10,219	176	613	784	898	2,181	4,652	14,871
	Rural	904	1,650	884	439	230	4,107	272	834	1,122	937	1,607	4,772	8,879
	Total municipio	2,441	4,987	3,182	1,985	1,731	14,326	448	1,447	1,906	1,835	3,788	9,424	23,750
Chiché	Urbano	326	795	495	227	120	1,963	56	263	370	491	880	2,060	4,023
	Rural	271	502	151	48	13	985	185	532	505	432	561	2,215	3,200
	Total municipio	597	1,297	646	275	133	2,948	241	795	875	923	1,441	4,275	7,223
Chinique	Urbano	325	674	350	205	156	1,710	27	214	259	258	481	1,239	2,949
	Rural	70	154	60	30	10	324	16	82	95	78	101	372	696
	Total municipio	395	828	410	235	166	2,034	43	296	354	336	582	1,611	3,645
Zacualpa	Urbano	506	787	322	147	165	1,927	145	369	513	416	640	2,083	4,010
	Rural	658	826	182	50	25	1,741	395	960	1,070	714	1,013	4,152	5,893
	Total municipio	1,164	1,613	504	197	190	3,668	540	1,329	1,583	1,130	1,653	6,235	9,903
Chejul	Urbano	858	1,021	326	89	21	2,315	266	693	739	701	949	3,348	5,663
	Rural	493	534	110	34	11	1,182	573	1,134	986	624	558	3,875	5,057
	Total municipio	1,351	1,555	436	123	32	3,497	839	1,827	1,725	1,325	1,507	7,223	10,720
Chichicastenango	Urbano	811	1,730	1,163	663	393	4,760	124	450	706	667	1,458	3,405	8,165
	Rural	2,158	4,123	2,060	791	210	9,342	942	3,516	4,273	3,237	3,919	15,887	25,229
	Total municipio	2,969	5,853	3,223	1,454	603	14,102	1,066	3,966	4,979	3,904	5,377	19,292	33,394
Patzún	Urbano	268	485	251	116	53	1,173	43	140	207	190	292	872	2,045
	Rural	268	485	251	116	53	1,173	43	140	207	190	292	872	2,045
	Total municipio	409	719	278	71	32	1,509	95	366	445	438	572	1,916	3,425
San Antonio Ilotenango	Urbano	368	594	253	79	37	1,321	123	463	490	434	622	2,132	3,453
	Rural	777	1,303	531	150	69	2,830	218	829	935	872	1,194	4,048	6,878
	Total municipio	273	636	267	137	73	1,386	144	566	694	555	805	2,764	4,150
San Pedro Jocopilas	Urbano	249	576	184	55	32	1,096	183	688	480	480	624	2,663	3,759
	Rural	522	1,212	451	192	105	2,482	327	1,254	1,382	1,035	1,429	5,427	7,909
	Total municipio													

Mujeres alfabetas

Mujeres analfabetas

Rangos de edades

Rangos de edades

Municipio	Categoría	18 - 25	26 - 35	36 - 45	46 - 55	> 55	Total alfabetas	18 - 25	26 - 35	36 - 45	46 - 55	> 55	Total analfabetas	Total mujeres
Cunén	Urbano	506	884	449	226	107	2,172	65	214	277	253	654	1,463	3,635
	Rural	720	948	346	83	34	2,131	369	1,123	938	649	741	3,820	5,951
	Total municipio	1,226	1,832	795	309	141	4,303	434	1,337	1,215	902	1,395	5,283	9,586
San Juan Cotzal	Urbano	673	886	526	154	50	2,289	122	338	505	531	926	2,422	4,711
	Rural	386	537	191	33	15	1,162	142	411	499	371	481	1,904	3,066
	Total municipio	1,059	1,423	717	187	65	3,451	264	749	1,004	902	1,407	4,326	7,777
Joyabaj	Urbano	736	1,273	666	397	363	3,435	484	1,543	1,443	1,066	1,436	5,972	9,407
	Rural	958	1,141	370	149	75	2,693	745	2,336	2,336	1,398	1,692	8,507	11,200
	Total municipio	1,694	2,414	1,036	546	438	6,128	1,229	3,879	3,779	2,464	3,128	14,479	20,607
Nebaj	Urbano	1,186	2,269	1,126	443	183	5,207	141	444	813	844	1,515	3,757	8,964
	Rural	1,310	1,980	464	113	34	3,901	456	1,255	1,613	1,367	1,713	6,404	10,305
	Total municipio	2,496	4,249	1,590	556	217	9,108	597	1,699	2,426	2,211	3,228	10,161	19,269
San Andrés Sajcabajá	Urbano	407	599	207	121	97	1,431	145	589	564	502	658	2,458	3,889
	Rural	260	335	103	24	20	742	171	648	653	479	534	2,485	3,227
	Total municipio	667	934	310	145	117	2,173	316	1,237	1,217	981	1,192	4,943	7,116
Uspantán	Urbano	712	1,370	748	323	249	3,402	168	607	709	536	1,033	3,053	6,455
	Rural	681	1,176	425	175	79	2,536	328	1,450	1,272	893	1,015	4,958	7,494
	Total municipio	1,393	2,546	1,173	498	328	5,938	496	2,057	1,981	1,429	2,048	8,011	13,949
Sacapulas	Urbano	584	1,040	556	309	182	2,671	139	381	399	389	788	2,096	4,767
	Rural	582	945	337	119	95	2,078	429	1,590	1,372	964	1,009	5,364	7,442
	Total municipio	1,166	1,985	893	428	277	4,749	568	1,971	1,771	1,353	1,797	7,460	12,209
San Bartolomé Jucotenango	Urbano	277	441	170	37	8	933	179	613	582	430	556	2,360	3,293
	Rural	26	29	9	0	0	64	61	116	98	54	66	395	459
	Total municipio	303	470	179	37	8	997	240	729	680	484	622	2,755	3,752
Cantillá	Urbano	443	679	379	206	181	1,888	196	410	431	369	521	1,927	3,815
	Total municipio	443	679	379	206	181	1,888	196	410	431	369	521	1,927	3,815
	Urbano	386	631	412	234	164	1,827	73	234	257	200	344	1,108	2,935
Chicamán	Urbano	629	677	201	83	25	1,615	295	956	937	575	743	3,506	5,121
	Rural	1,015	1,308	613	317	189	3,442	368	1,190	1,194	775	1,087	4,614	8,056
	Total municipio	1,015	1,308	613	317	189	3,442	368	1,190	1,194	775	1,087	4,614	8,056

Mujeres alfabetas

Mujeres analfabetas

Rangos de edades

Municipio	Categoría	18 - 25	26 - 35	36 - 45	46 - 55	> 55	Total alfabetas	18 - 25	26 - 35	36 - 45	46 - 55	> 55	Total analfabetas	Total mujeres
Continúa departamento de Quiché														
Ixcán	Urbano	1,071	2,144	1,133	424	208	4,980	137	520	661	574	960	2,852	7,832
	Rural	1,346	2,311	998	275	98	5,028	432	1,432	1,510	1,140	1,269	5,783	10,811
	Total municipio	2,417	4,455	2,131	699	306	10,008	569	1,952	2,171	1,714	2,229	8,635	18,643
Pachalum	Urbano	370	850	505	363	291	2,379	27	89	136	128	351	731	3,110
	Rural	370	850	505	363	291	2,379	27	89	136	128	351	731	3,110
	Total municipio	24,733	42,278	19,955	9,018	5,640	107,624	9,069	29,182	31,951	25,262	36,268	131,732	233,356

Hombres alfabetas

Hombres analfabetas

Rangos de edades

Municipio	Categoría	18 - 25	26 - 35	36 - 45	46 - 55	> 55	Total alfabetas	18 - 25	26 - 35	36 - 45	46 - 55	> 55	Total analfabetas	Total hombres
Departamento de Quiché														
Santa Cruz del Quiché	Urbano	1,235	2,846	2,187	1,614	1,851	9,733	53	185	334	332	811	1,715	11,448
	Rural	680	1,439	926	610	556	4,211	89	320	447	387	785	2,028	6,239
	Total municipio	1,915	4,285	3,113	2,224	2,407	13,944	142	505	781	719	1,596	3,743	17,687
Chiché	Urbano	223	722	574	414	293	2,226	23	82	134	215	390	844	3,070
	Rural	242	577	280	165	84	1,348	65	175	238	209	369	1,056	2,404
	Total municipio	465	1,299	854	579	377	3,574	88	257	372	424	759	1,900	5,474
Chinique	Urbano	274	602	404	281	264	1,825	11	67	117	127	215	537	2,362
	Rural	68	161	72	55	37	393	5	32	45	32	59	173	566
	Total municipio	342	763	476	336	301	2,218	16	99	162	159	274	710	2,928
Zacualpa	Urbano	340	696	435	281	259	2,011	75	143	245	194	393	1,050	3,061
	Rural	618	875	400	205	140	2,238	212	407	539	412	625	2,195	4,433
	Total municipio	958	1,571	835	486	399	4,249	287	550	784	606	1,018	3,245	7,494
Chajul	Urbano	683	1,120	651	356	218	3,028	202	335	342	356	720	1,955	4,983
	Rural	587	979	465	228	163	2,422	355	532	506	444	609	2,446	4,868
	Total municipio	1,270	2,099	1,116	584	381	5,450	557	867	848	800	1,359	4,401	9,851

Hombres alfabetas

Hombres analfabetas

Rangos de edades

Rangos de edades

Municipio	Categoría	18 - 25	26 - 35	36 - 45	46 - 55	> 55	Total alfabetas	18 - 25	26 - 35	36 - 45	46 - 55	> 55	Total analfabetas	Total hombres
Chichicastenango	Urbano	577	1,531	1,492	1,031	767	5,398	57	182	407	393	990	2,089	7,427
	Rural	1,647	4,070	3,110	1,876	1,048	11,751	359	1,372	1,698	1,305	2,300	7,034	18,785
	Total municipio	2,224	5,601	4,602	2,907	1,815	17,149	416	1,554	2,105	1,698	3,290	9,063	26,212
Patzitè	Urbano	216	482	333	207	177	1,415	21	53	43	38	101	256	1,671
	Total municipio	216	482	333	207	177	1,415	21	53	43	38	101	256	1,671
San Antonio Iotenango	Urbano	328	708	426	273	194	1,929	25	89	99	152	313	678	2,607
	Rural	289	584	384	245	215	1,717	31	131	127	119	267	675	2,392
	Total municipio	617	1,292	810	518	409	3,646	56	220	226	271	580	1,353	4,999
San Pedro Jocopilas	Urbano	271	848	616	288	198	2,221	45	167	269	291	455	1,227	3,448
	Rural	241	771	464	257	231	1,964	48	305	312	251	487	1,403	3,957
	Total municipio	512	1,619	1,080	545	429	4,185	93	472	581	542	942	2,630	6,815
Cunèh	Urbano	373	859	589	322	343	2,486	18	82	88	87	363	638	3,124
	Rural	666	1,269	743	374	280	3,332	140	372	276	254	536	1,578	4,910
	Total municipio	1,039	2,128	1,332	696	623	5,818	158	454	364	341	899	2,216	8,034
San Juan Cotzal	Urbano	570	876	705	343	268	2,762	53	157	221	236	430	1,097	3,859
	Rural	396	691	351	153	93	1,684	51	170	244	229	425	1,119	2,803
	Total municipio	966	1,567	1,056	496	361	4,446	104	327	465	465	855	2,216	6,662
Joyabaj	Urbano	624	1,364	1,074	718	599	4,379	294	682	716	662	1,289	3,563	7,942
	Rural	870	1,500	1,024	618	348	4,360	315	979	818	659	1,316	4,087	8,447
	Total municipio	1,494	2,864	2,098	1,336	947	8,739	549	1,661	1,534	1,321	2,605	7,650	16,389
Nebaj	Urbano	775	1,927	1,331	707	546	5,286	45	143	315	372	865	1,740	7,026
	Rural	1,009	2,090	1,172	564	300	5,135	172	372	650	727	1,431	3,352	8,487
	Total municipio	1,784	4,017	2,503	1,271	846	10,421	217	515	965	1,099	2,296	5,092	15,513
San Andrés Sajcabajá	Urbano	396	559	295	208	167	1,625	84	291	428	339	546	1,688	3,313
	Rural	184	353	200	94	91	922	73	291	298	278	377	1,317	2,239
	Total municipio	580	912	495	302	258	2,547	157	582	726	617	923	3,005	5,552
Uspantán	Urbano	565	1,358	949	602	534	4,008	90	300	305	274	714	1,683	5,691
	Rural	803	1,914	961	530	395	4,603	135	633	687	522	924	2,901	7,504
	Total municipio	1,368	3,272	1,910	1,132	929	8,611	225	933	992	796	1,638	4,584	13,195

Continúa departamento de Quiché

Hombres alfabetos **Hombres analfabetos**

Rangos de edades **Rangos de edades**

Continúa departamento de Quiché

Municipio	Categoría	18 - 25	26 - 35	36 - 45	46 - 55	> 55	Total alfabetos	18 - 25	26 - 35	36 - 45	46 - 55	> 55	Total analfabetos	Total hombres
Sacapulas	Urbano	517	1,048	692	521	548	3,326	38	113	92	136	393	772	4,098
	Rural	707	1,662	1,044	631	506	4,550	168	541	440	393	711	2,253	6,803
	Total municipio	1,224	2,710	1,736	1,152	1,054	7,876	206	654	532	529	1,104	3,025	10,901
San Bartolomé Jocotenango	Urbano	353	801	445	176	101	1,876	40	194	216	231	386	1,067	2,943
	Rural	61	98	61	7	13	240	12	42	43	37	35	169	409
Canilá	Total municipio	414	899	506	183	114	2,116	52	236	259	268	421	1,236	3,352
	Urbano	406	658	468	305	347	2,184	101	208	188	190	474	1,161	3,345
	Total municipio	406	658	468	305	347	2,184	101	208	188	190	474	1,161	3,345
Chicamán	Urbano	267	586	476	341	300	1,970	37	122	132	118	297	706	2,676
	Rural	607	1,016	704	364	329	3,020	103	350	371	244	610	1,678	4,698
Ixcañ	Total municipio	874	1,602	1,180	705	629	4,990	140	472	503	362	907	2,384	7,374
	Urbano	781	1,934	1,527	872	880	5,994	40	164	274	298	664	1,440	7,434
	Rural	1,199	2,711	1,749	921	688	7,268	116	451	590	575	1,179	2,911	10,179
Pachalum	Total municipio	1,980	4,645	3,276	1,793	1,568	13,262	156	615	864	873	1,843	4,351	17,613
	Urbano	305	591	419	368	446	2,129	19	60	80	98	267	524	2,653
	Total municipio	305	591	419	368	446	2,129	19	60	80	98	267	524	2,653
Total departamento	20,953	44,876	30,198	18,125	14,817	128,969	3,760	11,294	13,374	12,216	24,101	64,745	193,714	

Mujeres alfabetas **Mujeres analfabetas**

Rangos de edades **Rangos de edades**

Departamento de Baja Verapaz

Municipio	Categoría	18 - 25	26 - 35	36 - 45	46 - 55	> 55	Total alfabetas	18 - 25	26 - 35	36 - 45	46 - 55	> 55	Total analfabetas	Total mujeres
Salamá	Urbano	1,201	2,442	1,856	1,211	1,299	8,009	50	162	179	269	826	1,486	9,495
	Rural	1,090	1,785	1,053	536	336	4,800	105	597	671	573	956	2,902	7,702
	Total municipio	2,291	4,227	2,909	1,747	1,635	12,809	155	759	850	842	1,782	4,388	17,197

Mujeres alfabetas

Mujeres analfabetas

Rangos de edades

Rangos de edades

Municipio	Categoría	18 - 25	26 - 35	36 - 45	46 - 55	> 55	Total alfabetas	18 - 25	26 - 35	36 - 45	46 - 55	> 55	Total analfabetas	Total mujeres
San Miguel Chicaj	Urbano	570	1,100	676	271	213	2,830	35	165	294	324	637	1,455	4,285
	Rural	456	1,014	561	233	104	2,368	45	261	300	315	587	1,508	3,876
	Total municipio	1,026	2,114	1,237	504	317	5,198	80	426	594	639	1,224	2,963	8,161
Rabinal	Urbano	1,108	2,006	1,425	820	510	5,869	31	178	324	601	1,725	2,859	8,728
	Rural	380	697	431	144	43	1,695	16	163	313	344	770	1,606	3,801
Cubulco	Total municipio	1,488	2,703	1,856	964	553	7,564	47	341	637	945	2,495	4,465	12,029
	Urbano	849	1,465	728	321	218	3,581	117	549	707	651	1,226	3,250	6,831
	Rural	619	885	349	110	23	1,986	384	1,503	1,311	938	1,178	5,314	7,300
Granados	Total municipio	1,468	2,350	1,077	431	241	5,567	501	2,052	2,018	1,589	2,404	8,564	14,131
	Urbano	342	658	438	321	374	2,133	4	27	57	76	251	415	2,548
	Rural	300	438	277	132	101	1,248	22	128	128	117	250	645	1,893
El Chol	Total municipio	642	1,096	715	453	475	3,381	26	155	185	193	501	1,060	4,441
	Urbano	364	574	446	267	226	1,877	5	45	54	86	329	519	2,396
	Rural	133	215	144	97	92	681	1	9	12	27	76	125	806
San Jerónimo	Total municipio	497	789	590	364	318	2,558	6	54	66	113	405	644	3,202
	Urbano	465	1,155	853	502	448	3,423	9	86	109	141	472	817	4,240
	Rural	265	585	341	231	172	1,594	13	98	97	98	173	479	2,073
Purulhá	Total municipio	730	1,740	1,194	733	620	5,017	22	184	206	239	645	1,296	6,313
	Urbano	515	782	461	203	145	2,106	134	466	439	297	531	1,867	3,973
	Rural	645	747	196	53	13	1,654	339	1,557	1,319	764	681	4,660	6,314
Total departamento	Total municipio	1,160	1,529	657	256	158	3,760	473	2,023	1,758	1,061	1,212	6,527	10,287
	Total departamento	9,302	16,548	10,235	5,452	4,317	45,854	1,310	5,994	6,314	5,621	10,668	29,907	75,761

Continúa departamento de Baja Verapaz

Hombres alfabetos		Hombres analfabetos											
Municipio	Categoría	Rangos de edades							Total analfabetos	Total hombres			
		18 - 25	26 - 35	36 - 45	46 - 55	> 55	18 - 25	26 - 35			36 - 45	46 - 55	> 55
Departamento de Baja Verapaz													
Salamá	Urbano	1,155	2,089	1,655	1,165	1,452	7,516	31	109	158	497	886	8,402
	Rural	927	1,506	968	726	741	4,868	100	250	256	897	1,788	6,656
	Total municipio	2,082	3,595	2,623	1,891	2,193	12,384	131	359	414	1,394	2,674	15,058
San Miguel Chicasj	Urbano	376	865	686	415	568	2,910	5	32	68	200	334	3,244
	Rural	314	791	506	382	460	2,443	10	35	44	254	384	2,827
	Total municipio	690	1,646	1,192	797	1,028	5,353	15	67	112	454	718	6,071
Rabinal	Urbano	817	1,570	1,336	964	1,115	5,802	9	64	161	594	933	6,735
	Rural	245	517	403	313	270	1,748	6	42	104	337	555	2,303
	Total municipio	1,062	2,087	1,739	1,277	1,385	7,550	15	106	265	931	1,488	9,038
Cubulco	Urbano	744	1,546	994	612	619	4,515	46	198	247	823	1,604	6,119
	Rural	793	1,330	834	460	397	3,814	218	752	472	1,141	3,189	7,003
	Total municipio	1,537	2,876	1,828	1,072	1,016	8,329	264	950	719	1,964	4,793	13,122
Granados	Urbano	344	548	446	311	391	2,040	9	79	95	247	464	2,504
	Rural	294	412	272	193	193	1,364	18	71	83	226	457	1,821
	Total municipio	638	960	718	504	584	3,404	27	150	178	473	921	4,325
El Chol	Urbano	317	500	380	275	330	1,802	9	21	37	181	261	2,063
	Rural	108	177	122	106	148	661	5	8	23	60	102	763
	Total municipio	425	677	502	381	478	2,463	14	29	60	241	363	2,826
San Jerónimo	Urbano	387	946	804	541	635	3,313	7	44	61	247	402	3,715
	Rural	221	548	327	210	289	1,595	9	54	49	135	313	1,908
	Total municipio	608	1,494	1,131	751	924	4,908	16	97	110	382	715	5,623
Purullá	Urbano	476	898	674	359	341	2,748	72	242	171	417	1,155	3,903
	Rural	695	1,434	763	276	217	3,385	172	715	533	844	3,036	6,421
	Total municipio	1,171	2,332	1,437	635	558	6,133	244	957	704	1,261	4,191	10,324
Total departamento		8,213	15,667	11,170	7,308	8,166	50,524	726	2,749	2,562	7,100	15,863	66,387

Mujeres alfabetas

Mujeres analfabetas

Rangos de edades

Rangos de edades

Municipio	Categoría	18 - 25	26 - 35	36 - 45	46 - 55	> 55	Total alfabetas	18 - 25	26 - 35	36 - 45	46 - 55	> 55	Total analfabetas	Total mujeres
Cobán	Urbano	3,933	8,120	5,232	2,751	2,557	22,593	432	1,598	2,348	1,930	3,588	9,896	32,489
	Rural	2,090	3,375	955	180	66	6,666	736	2,803	3,182	2,038	2,209	10,968	17,634
	Total municipio	6,023	11,495	6,187	2,931	2,623	29,259	1,168	4,401	5,530	3,968	5,797	20,864	50,123
Santa Cruz Verapaz	Urbano	687	1,181	626	317	212	3,023	110	472	576	397	697	2,252	5,275
	Rural	190	261	135	28	8	622	79	277	261	144	259	1,020	1,642
San Cristóbal Verapaz	Total municipio	877	1,442	761	345	220	3,645	189	749	837	541	956	3,272	6,917
	Urbano	1,094	2,151	1,208	556	495	5,504	232	918	946	711	1,426	4,233	9,737
	Rural	493	619	193	60	45	1,410	336	1,159	944	550	773	3,762	5,172
Tactic	Total municipio	1,587	2,770	1,401	616	540	6,914	588	2,077	1,890	1,261	2,199	7,995	14,909
	Urbano	834	1,428	883	373	333	3,851	174	650	637	547	810	2,818	6,669
	Rural	339	426	196	73	20	1,054	108	327	351	212	345	1,343	2,997
Tamahú	Total municipio	1,173	1,854	1,079	446	353	4,905	282	977	988	759	1,155	4,161	9,066
	Urbano	502	664	267	87	66	1,586	143	472	474	336	456	1,881	3,467
	Rural	185	217	55	17	4	478	79	225	203	168	192	867	1,345
Tucurú	Total municipio	687	881	322	104	70	2,064	222	697	677	504	648	2,748	4,812
	Urbano	799	1,016	388	135	103	2,441	400	1,163	1,105	671	892	4,231	6,672
	Rural	230	243	46	7	3	529	248	629	541	308	322	2,048	2,577
Panzós	Total municipio	1,029	1,259	434	142	106	2,970	648	1,792	1,646	979	1,214	6,279	9,249
	Urbano	363	413	185	84	63	1,108	214	610	556	388	534	2,302	3,410
	Rural	1,143	1,494	539	119	57	3,352	489	1,812	1,822	1,182	1,037	6,342	9,694
Senahú	Total municipio	1,506	1,907	724	203	120	4,460	703	2,422	2,378	1,570	1,571	8,644	13,104
	Urbano	733	1,073	399	128	117	2,450	306	1,136	1,091	754	998	4,285	6,735
	Rural	845	1,135	344	58	16	2,998	500	2,701	2,542	1,419	1,439	8,601	10,999
San Pedro Carchá	Total municipio	1,578	2,208	743	186	133	4,848	806	3,837	3,633	2,173	2,437	12,886	17,734
	Urbano	840	2,223	1,384	664	539	5,650	124	697	1,079	793	1,326	4,019	9,669
	Rural	3,084	7,507	2,559	342	69	13,561	906	5,114	5,796	3,971	4,446	20,233	33,794
Total municipio	3,924	9,730	3,943	1,006	608	19,211	1,030	5,811	6,875	4,764	5,772	24,252	43,463	

Mujeres analfabetas

Rangos de edades

Mujeres alfabetas

Rangos de edades

Continúa departamento de Alta Verapaz

Municipio	Categoría	18 - 25	26 - 35	36 - 45	46 - 55	> 55	Total alfabetas	18 - 25	26 - 35	36 - 45	46 - 55	> 55	Total analfabetas	Total mujeres
San Juan Chamelco	Urbano	862	1,566	876	349	201	3,854	103	546	778	540	945	2,912	6,766
	Rural	815	963	328	52	11	2,169	217	954	1,170	698	943	3,982	6,151
	Total municipio	1,677	2,529	1,204	401	212	6,023	320	1,500	1,948	1,238	1,888	6,894	12,917
Lenquín	Urbano	468	676	272	97	49	1,562	151	540	557	364	530	2,142	3,704
	Rural	322	336	93	15	4	770	147	507	462	283	298	1,697	2,467
	Total municipio	790	1,012	365	112	53	2,332	298	1,047	1,019	647	828	3,839	6,171
Cahabón	Urbano	589	1,280	631	186	111	2,797	143	655	902	648	810	3,158	5,955
	Rural	377	1,144	394	61	10	1,986	164	1,125	1,375	857	812	4,333	6,319
	Total municipio	966	2,424	1,025	247	121	4,783	307	1,780	2,277	1,505	1,622	7,491	12,274
Chisec	Urbano	1,227	1,867	564	108	65	3,831	542	1,463	1,480	976	1,110	5,571	9,402
	Rural	739	1,406	382	111	58	2,696	315	1,113	1,332	754	789	4,303	6,999
	Total municipio	1,966	3,273	946	219	123	6,527	857	2,576	2,812	1,730	1,899	9,874	16,401
Chahal	Urbano	333	550	242	71	31	1,227	41	170	247	190	289	937	2,164
	Rural	629	704	247	65	29	1,674	62	437	573	409	458	1,939	3,613
	Total municipio	962	1,254	489	136	60	2,901	103	607	820	599	747	2,876	5,777
Frey Bartolomé de Las Césas	Urbano	462	1,108	587	273	143	2,573	159	379	549	428	688	2,203	4,776
	Rural	642	1,458	563	95	38	2,796	336	1,243	1,625	929	1,175	5,308	8,104
	Total municipio	1,104	2,566	1,150	368	181	5,369	495	1,622	2,174	1,357	1,863	7,511	12,880
Santa Catalina La Tinta	Urbano	1,092	1,457	552	172	89	3,362	522	1,673	1,556	956	1,264	5,971	9,333
	Rural	515	796	350	114	56	1,831	94	367	523	328	472	1,784	3,615
	Total municipio	1,607	2,253	902	286	145	5,193	616	2,040	2,079	1,284	1,736	7,755	12,948
Raxruhá	Urbano	514	642	201	37	17	1,411	121	481	610	372	442	2,026	3,437
	Rural	1,029	1,438	551	151	73	3,242	215	848	1,133	700	914	3,810	7,052
	Total municipio	1,543	2,080	752	188	90	4,653	336	1,329	1,743	1,072	1,356	5,836	10,489
Total departamento	27,970	49,499	21,876	7,785	5,685	112,915	8,733	34,416	38,193	25,251	32,774	139,367	252,182	

Hombres alfabetas										Hombres analfabetas					
Municipio	Categoría	Rangos de edades					Rangos de edades					Total analfabetas	Total hombres		
		18 - 25	26 - 35	36 - 45	46 - 55	> 55	18 - 25	26 - 35	36 - 45	46 - 55	> 55				
Departamento de Alta Verapaz															
Cobán	Urbano	2,890	7,116	5,537	3,245	3,366	22,154	122	581	867	748	1,739	4,057	26,211	
	Rural	2,117	4,672	2,291	1,066	597	10,743	284	1,131	1,756	1,390	2,435	6,996	17,739	
	Total municipio	5,007	11,788	7,828	4,311	3,963	32,897	406	1,712	2,623	2,138	4,174	11,053	43,950	
Santa Cruz Verapaz	Urbano	516	1,239	892	421	463	3,531	37	174	194	151	400	956	4,487	
	Rural	175	328	252	109	65	929	29	110	120	93	161	513	1,442	
	Total municipio	691	1,567	1,144	530	528	4,460	66	284	314	244	561	1,469	5,929	
San Cristóbal Verapaz	Urbano	964	2,396	1,635	916	1,025	6,936	79	323	405	333	802	1,942	8,878	
	Rural	389	987	532	266	247	2,421	103	517	524	373	703	2,220	4,641	
	Total municipio	1,353	3,383	2,167	1,182	1,272	9,357	182	840	929	706	1,505	4,162	13,519	
Tactic	Urbano	649	1,444	1,018	660	649	4,420	64	254	275	212	467	1,272	5,692	
	Rural	204	439	340	155	137	1,275	35	153	126	91	183	588	1,863	
	Total municipio	853	1,883	1,358	815	786	5,695	99	407	401	303	650	1,860	7,555	
Tamahú	Urbano	450	778	515	258	234	2,235	60	180	180	141	320	881	3,116	
	Rural	191	288	156	92	88	815	22	82	86	57	121	368	1,183	
	Total municipio	641	1,066	671	350	322	3,050	82	262	266	198	441	1,249	4,299	
Tucurú	Urbano	874	1,639	817	441	355	4,126	154	506	595	480	871	2,606	6,732	
	Rural	256	510	212	128	66	1,172	91	323	316	208	341	1,279	2,451	
	Total municipio	1,130	2,149	1,029	569	421	5,298	245	829	911	688	1,212	3,885	9,183	
Panzós	Urbano	357	641	492	281	208	1,979	88	339	491	344	697	1,959	3,938	
	Rural	1,087	2,175	1,103	558	304	5,227	185	909	987	702	1,150	3,933	9,160	
	Total municipio	1,444	2,816	1,595	839	512	7,206	273	1,248	1,478	1,046	1,847	5,892	13,098	
Senahú	Urbano	695	1,440	909	437	422	3,903	110	564	704	555	1,094	3,027	6,930	
	Rural	812	2,314	1,344	634	373	5,477	196	1,258	1,351	997	1,927	5,329	10,806	
	Total municipio	1,507	3,754	2,253	1,071	795	9,380	306	1,822	2,055	1,552	2,621	8,356	17,736	
San Pedro Carchá	Urbano	698	2,398	2,245	1,124	1,082	7,547	33	235	603	539	1,571	2,981	10,528	
	Rural	2,410	9,572	5,559	2,104	1,105	20,750	243	2,014	2,581	2,272	5,013	12,123	32,873	
	Total municipio	3,108	11,970	7,804	3,228	2,187	28,297	276	2,249	3,184	2,811	6,584	15,104	43,401	
San Juan Chamelco	Urbano	778	1,517	1,176	628	533	4,632	29	160	329	214	772	1,504	6,136	
	Rural	714	1,315	785	300	204	3,318	65	385	542	428	981	2,401	5,719	
	Total municipio	1,492	2,832	1,961	928	737	7,950	94	545	871	642	1,753	3,905	11,855	

Hombres alfabetos							Hombres analfabetos							
Rangos de edades														
Municipio	Categoría	18 - 25	26 - 35	36 - 45	46 - 55	> 55	Total alfabetos	18 - 25	26 - 35	36 - 45	46 - 55	> 55	Total analfabetos	Total hombres

Continúa departamento de Alta Verapaz

Lanquín	Urbano	468	874	517	248	193	2,300	40	248	283	156	486	1,213	3,513
	Rural	311	568	264	119	80	1,342	35	205	253	178	297	968	2,310
	Total municipio	779	1,442	781	367	273	3,642	75	453	536	334	783	2,181	5,823
Cahabón	Urbano	558	1,643	1,058	534	398	4,191	59	230	503	352	846	1,990	6,181
	Rural	479	1,941	1,039	448	276	4,183	68	414	726	625	904	2,737	6,920
	Total municipio	1,037	3,584	2,097	982	674	8,374	127	644	1,229	977	1,750	4,727	13,101
Chisec	Urbano	1,035	2,374	1,399	553	390	5,751	220	724	816	726	1,333	3,819	9,570
	Rural	695	1,886	1,006	411	295	4,293	78	496	734	621	951	2,880	7,173
	Total municipio	1,730	4,260	2,405	964	685	10,044	298	1,220	1,550	1,347	2,284	6,699	16,743
Chahal	Urbano	304	571	359	199	148	1,581	16	55	91	71	247	480	2,061
	Rural	563	1,029	566	304	188	2,650	19	94	202	204	418	937	3,587
	Total municipio	867	1,600	925	503	336	4,231	35	149	293	275	665	1,417	5,648
Fray Bartolomé de Las Casas	Urbano	433	1,143	865	466	404	3,311	58	162	283	275	559	1,337	4,648
	Rural	749	1,957	1,140	443	303	4,592	123	549	873	641	1,401	3,587	8,179
	Total municipio	1,182	3,100	2,005	909	707	7,903	181	711	1,156	916	1,960	4,924	12,827
Santa Catalina La Tinta	Urbano	842	2,009	1,188	546	417	5,002	163	696	741	579	1,110	3,289	8,291
	Rural	842	2,009	1,188	546	417	5,002	163	696	741	579	1,110	3,289	8,291
	Total municipio	452	826	527	265	214	2,284	36	174	229	189	428	1,056	3,340
Raxruhá	Urbano	439	859	499	209	128	2,134	64	231	319	218	488	1,320	3,454
	Rural	891	1,685	1,026	474	342	4,418	100	405	548	407	916	2,376	6,794
	Total municipio	24,554	60,888	38,237	18,568	14,957	157,204	3,008	14,476	19,085	15,163	30,816	82,548	239,752

Mujeres alfabetas							Mujeres analfabetas							
Rangos de edades														
Municipio	Categoría	18 - 25	26 - 35	36 - 45	46 - 55	> 55	Total alfabetas	18 - 25	26 - 35	36 - 45	46 - 55	> 55	Total analfabetas	Total mujeres

Departamento de Petén

Flores	Urbano	92	265	335	291	451	1,434	1	4	14	25	107	151	1,585
	Rural	1,441	2,713	1,719	914	843	7,630	45	181	245	243	577	1,291	8,924
	Total municipio	1,533	2,978	2,054	1,205	1,294	9,064	46	185	259	268	684	1,442	10,609

Mujeres alfabetas

Mujeres analfabetas

Rangos de edades

Rangos de edades

Municipio	Categoría	18 - 25	26 - 35	36 - 45	46 - 55	>55	Total alfabetas	18 - 25	26 - 35	36 - 45	46 - 55	>55	Total analfabetas	Total mujeres
San José	Urbano	188	319	200	92	98	897	4	44	41	51	87	227	1,124
	Rural	161	200	100	40	19	520	14	54	54	40	74	236	756
	Total municipio	349	519	300	132	117	1,417	18	98	95	91	161	463	1,880
San Benito	Urbano	2,162	4,006	2,717	1,577	1,475	11,937	46	216	306	290	708	1,566	13,503
	Rural	188	222	113	37	24	584	20	81	73	63	120	357	941
	Total municipio	2,350	4,228	2,830	1,614	1,499	12,521	66	297	379	353	828	1,923	14,444
San Andrés	Urbano	333	620	459	222	262	1,896	7	44	77	64	138	330	2,226
	Rural	544	1,058	578	277	189	2,646	42	329	345	271	404	1,391	4,037
	Total municipio	877	1,678	1,037	499	451	4,542	49	373	422	335	542	1,721	6,263
La Libertad	Urbano	600	1,144	805	436	367	3,352	31	172	282	255	457	1,197	4,549
	Rural	1,403	2,680	1,342	629	354	6,408	166	1,010	1,120	776	1,060	4,132	10,540
	Total municipio	2,003	3,824	2,147	1,065	721	9,760	197	1,182	1,402	1,031	1,517	5,329	15,089
San Francisco	Urbano	646	895	525	300	337	2,703	54	190	185	194	238	861	3,564
	Rural	150	201	120	49	34	554	10	39	53	43	81	226	780
	Total municipio	796	1,096	645	349	371	3,257	64	229	238	237	319	1,087	4,344
Santa Ana	Urbano	632	895	543	304	215	2,589	40	125	145	119	328	757	3,346
	Rural	645	901	544	211	162	2,463	28	145	170	183	376	902	3,365
	Total municipio	1,277	1,796	1,087	515	377	5,052	68	270	315	302	704	1,659	6,711
Dolores	Urbano	780	1,332	776	372	325	3,585	54	219	271	252	571	1,367	4,952
	Rural	277	522	339	177	157	1,472	21	69	91	76	197	454	1,926
	Total municipio	1,057	1,854	1,115	549	482	5,057	75	288	362	328	768	1,821	6,878
San Luis	Urbano	793	1,394	826	475	318	3,806	49	209	323	303	646	1,530	5,336
	Rural	1,717	2,823	1,137	319	170	6,166	271	1,048	1,379	1,028	1,251	4,977	11,143
	Total municipio	2,510	4,217	1,963	794	488	9,972	320	1,257	1,702	1,331	1,897	6,507	16,479
Sayaxché	Urbano	662	1,310	836	396	311	3,515	65	247	315	268	464	1,359	4,874
	Rural	1,144	2,143	927	287	130	4,631	333	1,312	1,694	1,021	1,080	5,440	10,071
	Total municipio	1,806	3,453	1,763	683	441	8,146	398	1,559	2,009	1,289	1,544	6,799	14,945
Melchor De Mencos	Urbano	750	1,459	1,115	754	664	4,752	16	82	141	168	411	818	5,570
	Rural	323	627	365	212	125	1,652	20	108	144	88	203	563	2,215
	Total municipio	1,073	2,086	1,480	966	789	6,404	36	190	285	256	614	1,381	7,785

Continúa departamento de Petén

Mujeres alfabetas				Mujeres analfabetas										
Rangos de edades														
Municipio	Categoría	18 - 25	26 - 35	36 - 45	46 - 55	> 55	Total alfabetas	18 - 25	26 - 35	36 - 45	46 - 55	> 55	Total analfabetas	Total mujeres

Continúa departamento de Petén

Poptún	Urbano	1,292	2,339	1,603	960	894	7,088	32	191	291	285	705	1,504	8,592
	Rural	715	1,146	548	252	152	2,813	51	369	414	306	382	1,522	4,335
	Total municipio	2,007	3,485	2,151	1,212	1,046	9,901	83	560	705	591	1,087	3,026	12,927
Las Cruces	Urbano	449	728	393	199	144	1,913	21	104	117	106	230	578	2,491
	Rural	716	1,219	652	301	154	3,042	96	307	324	324	448	1,499	4,541
Total municipio	1,165	1,947	1,045	500	298	4,955	117	411	441	430	678	2,077	7,032	
El Chal	Urbano	439	459	274	125	105	1,402	15	49	48	57	147	316	1,718
	Rural	342	393	227	86	40	1,088	31	102	123	122	117	495	1,583
Total municipio	781	852	501	211	145	2,490	46	151	171	179	264	811	3,301	
Total departamento		19,584	34,023	20,118	10,284	8,519	92,538	1,583	7,050	8,785	7,021	11,607	36,046	128,584

Hombres alfabetas				Hombres analfabetas										
Rangos de edades														
Municipio	Categoría	18 - 25	26 - 35	36 - 45	46 - 55	> 55	Total alfabetas	18 - 25	26 - 35	36 - 45	46 - 55	> 55	Total analfabetas	Total hombres

Departamento de Petén

Flores	Urbano	87	247	382	317	464	1,497	1	9	16	45	74	145	1,642
	Rural	1,311	2,375	1,526	949	1,177	7,338	31	128	129	146	434	868	8,206
	Total municipio	1,398	2,622	1,908	1,266	1,641	8,835	32	137	145	191	508	1,013	9,848
San José	Urbano	177	303	215	121	167	983	13	40	31	28	68	180	1,163
	Rural	137	193	103	63	57	553	10	37	32	31	63	173	726
Total municipio	314	496	318	184	224	1,536	23	77	63	59	131	353	1,889	
San Benito	Urbano	1,346	2,894	2,186	1,448	1,824	9,698	30	87	105	93	351	666	10,364
	Rural	125	186	145	74	71	601	15	42	45	35	118	255	856
Total municipio	1,471	3,080	2,331	1,522	1,895	10,299	45	129	150	128	469	921	11,220	
San Andrés	Urbano	292	590	464	295	363	2,004	12	39	65	64	144	324	2,328
	Rural	553	1,204	752	461	514	3,484	66	333	273	241	504	1,417	4,901
Total municipio	845	1,794	1,216	756	877	5,488	78	372	338	305	648	1,741	7,229	

Hombres alfabetas										Hombres analfabetas					
Municipio	Categoría	Rangos de edades					Rangos de edades					Total analfabetas	Total hombres		
		18 - 25	26 - 35	36 - 45	46 - 55	> 55	18 - 25	26 - 35	36 - 45	46 - 55	> 55				
Continúa departamento de Petén															
La Libertad	Urbano	393	1,011	915	620	745	3,684	22	117	200	179	451	969	4,653	
	Rural	1,077	2,680	1,639	1,004	976	7,376	117	759	778	562	1,149	3,365	10,741	
	Total municipio	1,470	3,691	2,554	1,624	1,721	11,060	139	876	978	741	1,600	4,334	15,394	
San Francisco	Urbano	549	895	581	379	476	2,880	20	100	121	94	195	530	3,410	
	Rural	147	202	115	79	90	633	12	39	53	38	87	229	862	
	Total municipio	696	1,097	696	458	566	3,513	32	139	174	132	282	759	4,272	
Santa Ana	Urbano	532	697	582	338	388	2,537	30	86	69	92	229	506	3,043	
	Rural	548	742	526	294	335	2,445	40	117	112	119	294	682	3,127	
	Total municipio	1,080	1,439	1,108	632	723	4,982	70	203	181	211	523	1,188	6,170	
Dolores	Urbano	634	1,134	872	542	621	3,803	57	190	215	164	445	1,071	4,874	
	Rural	209	433	291	191	242	1,366	16	74	73	49	170	382	1,748	
	Total municipio	843	1,567	1,163	733	863	5,169	73	264	288	213	615	1,453	6,622	
San Luis	Urbano	609	1,200	907	577	661	3,954	36	173	251	239	656	1,355	5,309	
	Rural	1,631	2,966	1,772	824	661	7,854	152	445	668	601	1,313	3,179	11,033	
	Total municipio	2,240	4,166	2,679	1,401	1,322	11,808	188	618	919	840	1,969	4,534	16,342	
Sayaxché	Urbano	500	1,175	900	605	603	3,783	31	137	275	234	484	1,161	4,944	
	Rural	929	2,499	1,484	794	607	6,313	150	711	1,072	759	1,318	4,010	10,323	
	Total municipio	1,429	3,674	2,384	1,399	1,210	10,096	181	848	1,347	993	1,802	5,171	15,267	
Melchor de Mencos	Urbano	616	1,311	989	808	924	4,648	12	64	112	125	292	605	5,253	
	Rural	289	648	392	283	262	1,874	22	119	109	80	201	531	2,405	
	Total municipio	905	1,959	1,381	1,091	1,186	6,522	34	183	221	205	493	1,136	7,658	
Poptún	Urbano	1,049	1,922	1,369	1,095	1,185	6,820	19	89	114	140	434	796	7,416	
	Rural	693	1,200	672	428	372	3,365	35	209	211	151	381	987	4,352	
	Total municipio	1,742	3,122	2,041	1,523	1,557	9,985	54	298	325	291	815	1,783	11,768	
Las Cruces	Urbano	372	566	383	244	296	1,861	15	82	100	90	187	474	2,935	
	Rural	602	1,218	767	500	480	3,567	64	220	253	201	414	1,152	4,719	
	Total municipio	974	1,784	1,150	744	776	5,428	79	302	353	291	601	1,626	7,054	
El Chal	Urbano	312	381	235	161	166	1,255	14	36	23	27	137	237	1,492	
	Rural	300	364	234	175	130	1,203	26	61	68	74	109	338	1,541	
	Total municipio	612	745	469	336	296	2,458	40	97	91	101	246	575	3,033	
Total departamento		16,019	31,236	21,398	13,669	14,857	97,179	1,068	4,543	5,573	4,701	10,702	26,587	123,766	

Mujeres alfabetas		Mujeres analfabetas												
Rangos de edades		Rangos de edades												
Municipio	Categoría	18 - 25	26 - 35	36 - 45	46 - 55	> 55	Total alfabetas	18 - 25	26 - 35	36 - 45	46 - 55	> 55	Total analfabetas	Total mujeres

Departamento de Izabal														
Puerto Barrios	Urbano	1,809	3,772	3,654	2,763	3,515	15,513	36	127	241	316	1,057	1,777	17,290
	Rural	1,893	3,468	2,663	1,803	1,288	10,915	42	202	336	352	739	1,671	12,586
	Total municipio	3,702	7,240	6,317	4,566	4,803	26,428	78	329	577	668	1,796	3,448	29,876
Livingston	Urbano	527	902	561	424	480	2,894	38	224	346	293	417	1,318	4,212
	Rural	1,944	3,209	1,710	744	508	8,115	187	928	1,288	1,038	1,174	4,615	12,730
	Total municipio	2,471	4,111	2,271	1,168	988	11,009	225	1,152	1,634	1,331	1,591	5,933	16,942
El Estor	Urbano	907	1,620	1,013	420	302	4,262	170	771	775	576	1,072	3,364	7,626
	Rural	740	1,092	354	78	16	2,280	293	1,336	1,249	719	745	4,342	6,622
	Total municipio	1,647	2,712	1,367	498	318	6,542	463	2,107	2,024	1,295	1,817	7,706	14,248
Morales	Urbano	1,263	2,630	2,243	1,731	2,011	9,878	41	247	298	294	905	1,785	11,663
	Rural	1,473	3,212	2,119	1,309	985	9,098	127	480	627	579	1,090	2,903	12,001
	Total municipio	2,736	5,842	4,362	3,040	2,996	18,976	168	727	925	873	1,995	4,688	23,664
Los Amates	Urbano	904	2,069	1,578	1,037	1,160	6,748	44	190	331	329	952	1,846	8,594
	Rural	674	1,395	827	470	324	3,690	52	347	391	317	579	1,686	5,376
	Total municipio	1,578	3,464	2,405	1,507	1,484	10,438	96	537	722	646	1,531	3,532	13,970
Total departamento	12,134	23,369	16,722	10,579	10,589	73,393	1,030	4,852	5,882	4,813	8,730	25,307	99,700	

Hombres alfabetas														
Rangos de edades														
Municipio	Categoría	18 - 25	26 - 35	36 - 45	46 - 55	> 55	Total alfabetas	18 - 25	26 - 35	36 - 45	46 - 55	> 55	Total analfabetas	Total hombres

Departamento de Izabal														
Puerto Barrios	Urbano	1,482	3,221	3,449	2,619	3,417	14,188	21	65	146	190	537	959	15,147
	Rural	1,520	2,805	2,153	1,369	1,655	9,502	43	113	192	199	516	1,063	10,565
	Total municipio	3,002	6,026	5,602	3,988	5,072	23,690	64	178	338	389	1,053	2,022	25,712
Livingston	Urbano	432	957	801	603	596	3,989	15	116	225	170	452	978	4,367
	Rural	1,742	3,214	1,984	1,174	974	9,088	123	457	663	600	1,286	3,129	12,217
	Total municipio	2,174	4,171	2,785	1,777	1,570	12,477	138	573	888	770	1,738	4,107	16,584

Hombres alfabetas										Hombres analfabetas				
Rangos de edades										Rangos de edades				
Municipio	Categoría	18 - 25	26 - 35	36 - 45	46 - 55	> 55	Total alfabetas	18 - 25	26 - 35	36 - 45	46 - 55	> 55	Total analfabetas	Total hombres
Continúa departamento de Izabal														
El Estor	Urbano	855	1,765	1,317	733	593	5,263	64	335	457	353	806	2,015	7,278
	Rural	814	1,547	912	407	182	3,662	156	592	718	495	863	2,824	6,686
	Total municipio	1,669	3,312	2,229	1,140	775	9,125	220	927	1,175	848	1,669	4,839	13,964
Morales	Urbano	907	2,091	2,063	1,812	2,178	9,071	23	119	210	281	808	1,441	10,512
	Rural	1,280	2,717	1,819	1,233	1,404	8,453	97	403	405	414	1,065	2,384	10,837
Total municipio		2,187	4,808	3,902	3,045	3,582	17,524	120	522	615	695	1,873	3,825	21,349
Los Amates	Urbano	755	1,787	1,467	1,128	1,459	6,596	28	175	341	355	998	1,897	8,493
	Rural	625	1,338	733	511	544	3,751	79	371	291	217	594	1,552	5,303
	Total municipio	1,380	3,125	2,200	1,639	2,003	10,347	107	546	632	572	1,592	3,449	13,796
Total departamento		10,412	21,442	16,718	11,589	13,002	73,163	649	2,746	3,648	3,274	7,925	18,242	91,405

Mujeres alfabetas										Mujeres analfabetas				
Rangos de edades										Rangos de edades				
Municipio	Categoría	18 - 25	26 - 35	36 - 45	46 - 55	> 55	Total alfabetas	18 - 25	26 - 35	36 - 45	46 - 55	> 55	Total analfabetas	Total mujeres
Departamento de Zacapa														
Zacapa	Urbano	1,806	4,011	3,147	2,421	2,941	14,326	73	291	423	458	1,374	2,619	16,945
	Rural	242	527	320	214	172	1,475	50	148	167	134	221	720	2,195
	Total municipio	2,048	4,538	3,467	2,635	3,113	15,801	123	439	590	592	1,595	3,339	19,140
Estanzuela	Urbano	481	1,073	828	559	759	3,700	23	66	89	102	268	548	4,248
	Total municipio	481	1,073	828	559	759	3,700	23	66	89	102	268	548	4,248
Rio Hondo	Urbano	288	682	683	545	661	2,859	8	46	64	75	361	554	3,413
	Rural	394	1,019	736	461	419	3,029	19	79	95	94	204	491	3,550
	Total municipio	682	1,701	1,419	1,006	1,080	5,888	27	125	159	169	565	1,045	6,933
Gualán	Urbano	972	1,997	1,453	1,122	1,297	6,841	117	356	378	348	1,016	2,215	9,056
	Rural	473	1,101	727	533	432	3,266	79	247	283	198	442	1,249	4,515
Total municipio		1,445	3,098	2,180	1,655	1,729	10,107	196	603	661	546	1,458	3,464	13,571
Teculután	Urbano	719	1,529	1,187	777	763	4,975	21	132	170	163	431	917	5,892
	Total municipio	719	1,529	1,187	777	763	4,975	21	132	170	163	431	917	5,892

Mujeres alfabetas										Mujeres analfabetas				
Rangos de edades										Rangos de edades				
Municipio	Categoría	18 - 25	26 - 35	36 - 45	46 - 55	> 55	Total alfabetas	18 - 25	26 - 35	36 - 45	46 - 55	> 55	Total analfabetas	Total mujeres
Continúa departamento de Zacapa														
Usumatán	Urbano	230	464	347	289	315	1,645	5	33	36	32	114	220	1,865
	Rural	286	524	360	211	150	1,531	15	66	51	81	140	353	1,884
	Total municipio	516	988	707	500	465	3,176	20	99	87	113	254	573	3,749
Cabañas	Urbano	320	611	435	300	349	2,015	19	68	58	70	215	430	2,445
	Rural	203	354	265	154	150	1,126	24	56	62	83	104	329	1,455
	Total municipio	523	965	700	454	499	3,141	43	124	120	153	319	759	3,900
San Diego	Urbano	414	666	458	321	365	2,224	23	64	82	87	197	453	2,677
	Total municipio	414	666	458	321	365	2,224	23	64	82	87	197	453	2,677
La Unión	Urbano	609	1,150	781	463	358	3,361	22	202	192	160	492	1,068	4,429
	Rural	436	691	393	194	126	1,840	49	335	316	178	336	1,214	3,054
	Total municipio	1,045	1,841	1,174	657	484	5,201	71	537	508	338	828	2,282	7,483
Huité	Urbano	291	527	410	225	271	1,724	26	119	123	142	226	636	2,360
	Rural	107	187	71	33	21	419	23	61	85	64	92	325	744
	Total municipio	398	714	481	258	292	2,143	49	180	208	206	318	961	3,104
San Jorge	Urbano	364	659	620	318	333	2,494	124	128	124	125	378	879	3,373
	Total municipio	364	659	620	318	333	2,494	124	128	124	125	378	879	3,373
Total departamento		8,635	17,972	13,221	9,140	9,882	58,850	720	2,497	2,798	2,594	6,611	15,220	74,070

Hombres alfabetas										Hombres analfabetas				
Rangos de edades										Rangos de edades				
Municipio	Categoría	18 - 25	26 - 35	36 - 45	46 - 55	> 55	Total alfabetas	18 - 25	26 - 35	36 - 45	46 - 55	> 55	Total analfabetas	Total hombres
Departamento de Zacapa														
Zacapa	Urbano	1,554	3,233	2,539	2,137	2,734	12,197	88	241	298	340	895	1,862	14,059
	Rural	222	436	282	214	211	1,365	44	113	114	93	223	587	1,952
	Total municipio	1,776	3,669	2,821	2,351	2,945	13,562	132	354	412	433	1,118	2,449	16,011
Estanzuela	Urbano	418	902	754	524	723	3,321	19	46	90	70	197	422	3,743
	Total municipio	418	902	754	524	723	3,321	19	46	90	70	197	422	3,743

Hombres alfabetas										Hombres analfabetas					
Municipio	Categoría	Rangos de edades						Rangos de edades							
		18 - 25	26 - 35	36 - 45	46 - 55	> 55	Total alfabetas	18 - 25	26 - 35	36 - 45	46 - 55	> 55	Total analfabetas	Total hombres	
Continúa departamento de Zacapa															
Rio Hondo	Urbano	255	539	550	514	663	2,521	12	47	67	80	272	478	2,999	
	Rural	391	860	607	394	480	2,732	25	47	55	64	179	370	3,102	
	Total municipio	646	1,399	1,157	908	1,143	5,253	37	94	122	144	451	848	6,101	
Gualán	Urbano	879	1,797	1,430	1,138	1,410	6,594	97	300	303	287	789	1,776	8,370	
	Rural	392	979	619	467	655	3,112	75	243	207	164	493	1,182	4,294	
	Total municipio	1,271	2,716	2,049	1,605	2,065	9,706	172	543	510	451	1,282	2,958	12,664	
Teculután	Urbano	543	1,287	1,072	700	815	4,417	18	102	119	99	265	603	5,020	
	Total municipio	543	1,287	1,072	700	815	4,417	18	102	119	99	265	603	5,020	
	Urbano	195	424	352	265	348	1,584	6	16	14	32	66	134	1,718	
Usulután	Rural	252	507	284	182	212	1,437	22	44	42	33	143	284	1,721	
	Total municipio	447	931	636	447	560	3,021	28	60	56	65	209	418	3,439	
	Urbano	259	530	412	319	410	1,930	12	59	53	74	207	405	2,335	
Cabañas	Rural	196	358	228	143	218	1,143	39	75	62	64	138	378	1,521	
	Total municipio	455	888	640	462	628	3,073	51	134	115	138	345	783	3,856	
	Urbano	317	481	364	302	375	1,839	23	71	68	62	201	425	2,264	
San Diego	Total municipio	317	481	364	302	375	1,839	23	71	68	62	201	425	2,264	
	Urbano	563	1,098	824	518	607	3,630	36	176	161	130	334	837	4,467	
	Rural	425	695	453	273	286	2,132	51	219	207	149	277	903	3,035	
Huité	Total municipio	1,008	1,793	1,277	791	893	5,762	87	395	368	279	611	1,740	7,502	
	Urbano	246	518	368	265	305	1,702	31	84	114	101	213	543	2,245	
	Rural	101	201	103	49	50	504	17	55	55	41	65	233	737	
San Jorge	Total municipio	347	719	471	314	355	2,206	48	139	169	142	278	776	2,982	
	Urbano	335	827	517	299	392	2,370	156	83	75	86	268	668	3,038	
	Total municipio	335	827	517	299	392	2,370	156	83	75	86	268	668	3,038	
Total departamento		7,563	15,612	11,758	8,703	10,894	54,530	771	2,021	2,104	1,969	5,255	12,090	66,620	

Mujeres analfabetas

Rangos de edades

Mujeres alfabetas

Rangos de edades

Municipio	Categoría	18 - 25	26 - 35	36 - 45	46 - 55	> 55	Total alfabetas	18 - 25	26 - 35	36 - 45	46 - 55	> 55	Total analfabetas	Total mujeres
Departamento de Chiquimula														
Chiquimula	Urbano	1,649	4,199	3,392	2,554	3,491	15,275	69	273	430	407	1,343	2,522	17,797
	Rural	1,324	2,589	1,433	734	633	6,713	313	1,216	1,269	908	1,289	4,995	11,708
	Total municipio	2,973	6,788	4,815	3,288	4,124	21,988	382	1,489	1,699	1,315	2,632	7,517	29,505
San José La Arada	Urbano	431	790	553	430	450	2,654	29	106	93	117	326	671	3,325
	Total municipio	431	790	553	430	450	2,654	29	106	93	117	326	671	3,325
San Juan Ermita	Urbano	467	764	446	295	249	2,251	44	124	137	165	358	828	3,049
	Rural	269	426	218	91	37	1,041	27	114	138	150	250	679	1,720
	Total municipio	736	1,190	664	386	286	3,292	71	238	275	315	608	1,507	4,769
Jocotán	Urbano	1,285	1,574	765	381	325	4,330	521	1,278	1,125	779	1,040	4,743	9,073
	Rural	903	879	235	95	34	2,146	422	1,113	1,075	691	666	3,967	6,113
	Total municipio	2,188	2,453	1,000	476	359	6,476	943	2,391	2,200	1,470	1,706	8,710	15,186
Camotán	Urbano	1,525	1,807	837	447	333	4,949	200	735	905	612	991	3,443	8,392
	Rural	836	939	412	178	113	2,478	124	441	524	343	493	1,925	4,403
	Total municipio	2,361	2,746	1,249	625	446	7,427	324	1,176	1,429	955	1,484	5,368	12,795
Olopa	Urbano	691	894	470	232	218	2,505	69	342	337	279	521	1,548	4,053
	Rural	444	524	222	138	69	1,397	73	289	272	196	327	1,157	2,554
	Total municipio	1,135	1,418	692	370	287	3,902	142	631	609	475	848	2,705	6,607
Esquipulas	Urbano	998	2,490	1,810	1,409	1,249	7,956	49	250	340	283	720	1,642	9,598
	Rural	378	809	496	346	208	2,237	48	220	228	133	227	856	3,093
	Total municipio	1,376	3,299	2,306	1,755	1,457	10,193	97	470	568	416	947	2,498	12,691
Concepción Las Minas	Urbano	382	769	599	473	523	2,746	13	75	88	94	358	628	3,374
	Rural	175	372	333	179	190	1,249	7	24	43	41	201	316	1,565
	Total municipio	557	1,141	932	652	713	3,995	20	99	131	135	559	944	4,939
Quezaltenango	Urbano	854	1,468	1,062	741	638	4,763	14	54	86	153	644	951	5,714
	Rural	805	1,127	700	398	237	3,267	34	168	213	220	643	1,278	4,545
	Total municipio	1,659	2,595	1,762	1,139	875	8,030	48	222	299	373	1,287	2,229	10,259
San Jacinto	Urbano	664	1,067	693	369	258	3,051	35	121	182	217	530	1,085	4,136
	Total municipio	664	1,067	693	369	258	3,051	35	121	182	217	530	1,085	4,136
Ipala	Urbano	859	1,700	1,164	832	911	5,466	29	166	173	223	677	1,268	6,734
	Rural	115	237	143	112	95	702	1	22	39	29	92	183	885
	Total municipio	974	1,937	1,307	944	1,006	6,168	30	188	212	252	769	1,451	7,619
Total departamento		15,054	25,424	15,973	10,494	10,261	77,146	2,121	7,131	7,697	6,040	11,696	34,685	111,831

Hombres alfabetas										Hombres analfabetas							
Municipio	Categoría	Rangos de edades										Rangos de edades					
		18 - 25	26 - 35	36 - 45	46 - 55	> 55	Total alfabetas	18 - 25	26 - 35	36 - 45	46 - 55	> 55	Total analfabetas	Total hombres			
Departamento de Chiquimula																	
Chiquimula	Urbano	1,292	3,660	2,960	2,241	2,997	13,150	47	178	300	280	852	1,657	14,807			
	Rural	1,154	2,606	1,331	830	1,002	6,923	209	762	779	641	1,277	3,668	10,591			
	Total municipio	2,446	6,266	4,291	3,071	3,999	20,073	256	940	1,079	921	5,325	25,398				
San José La Arada	Urbano	346	625	414	367	492	2,244	43	85	117	130	332	707	2,951			
	Total municipio	346	625	414	367	492	2,244	43	85	117	130	332	707	2,951			
San Juan Ermita	Urbano	413	602	427	276	275	1,993	39	153	161	141	365	859	2,852			
	Rural	233	377	198	111	100	1,019	30	94	106	104	211	545	1,564			
	Total municipio	646	979	625	387	375	3,012	69	247	267	245	576	1,404	4,416			
Jocotán	Urbano	1,078	1,541	841	549	487	4,496	395	910	821	574	942	3,642	8,138			
	Rural	824	992	375	215	154	2,560	363	839	770	525	670	3,167	5,727			
	Total municipio	1,902	2,533	1,216	764	641	7,056	758	1,749	1,591	1,099	1,612	6,809	13,865			
Camoctán	Urbano	1,267	1,727	925	513	465	4,897	258	655	745	441	823	2,922	7,819			
	Rural	827	927	494	260	192	2,700	122	371	446	273	516	1,728	4,428			
	Total municipio	2,094	2,654	1,419	773	657	7,597	380	1,026	1,191	714	1,339	4,650	12,247			
Olopa	Urbano	589	778	497	257	270	2,391	83	265	228	156	356	1,088	3,479			
	Rural	383	548	286	154	123	1,494	82	244	203	128	288	945	2,439			
	Total municipio	972	1,326	783	411	393	3,885	165	509	431	284	644	2,033	5,918			
Esquipulas	Urbano	787	1,700	1,413	1,122	1,244	6,266	31	187	249	223	610	1,300	7,566			
	Rural	294	642	424	270	265	1,895	82	272	213	164	333	1,064	2,959			
	Total municipio	1,081	2,342	1,837	1,392	1,509	8,161	113	459	462	387	943	2,364	10,525			
Concepción Las Minas	Urbano	300	526	467	466	527	2,286	17	93	77	98	329	614	2,900			
	Rural	133	238	226	188	227	1,012	12	31	29	46	182	300	1,312			
	Total municipio	433	764	693	654	754	3,298	29	124	106	144	511	914	4,212			
Quezaltepeque	Urbano	707	913	725	576	733	3,654	23	62	84	105	412	686	4,340			
	Rural	622	734	430	299	327	2,412	45	149	147	135	542	1,018	3,430			
	Total municipio	1,329	1,647	1,155	875	1,060	6,066	68	211	231	240	954	1,704	7,770			
San Jacinto	Urbano	586	865	550	394	407	2,802	45	119	128	153	456	901	3,703			
	Total municipio	586	865	550	394	407	2,802	45	119	128	153	456	901	3,703			
Ipala	Urbano	760	1,311	901	752	919	4,643	40	171	163	167	721	1,262	5,905			
	Rural	104	167	138	127	129	665	6	18	24	29	87	164	829			
	Total municipio	864	1,478	1,039	879	1,048	5,308	46	189	187	196	808	1,426	6,734			
Total departamento		12,699	21,479	14,022	9,967	11,335	69,502	1,972	5,658	5,790	4,513	10,304	28,237	97,739			

Mujeres alfabetas						Mujeres analfabetas								
Rangos de edades														
Municipio	Categoría	18 - 25	26 - 35	36 - 45	46 - 55	> 55	Total alfabetas	18 - 25	26 - 35	36 - 45	46 - 55	> 55	Total analfabetas	Total mujeres

Departamento de Jalapa														
Jalapa	Urbano	2,513	5,312	3,937	2,705	2,964	17,431	133	577	781	732	1,544	3,767	21,198
	Rural	1,949	3,900	2,207	1,049	644	9,749	285	1,422	1,704	1,259	1,925	6,595	16,344
	Total municipio	4,462	9,212	6,144	3,754	3,608	27,180	418	1,999	2,485	1,991	3,469	10,362	37,542
San Pedro Pinula	Urbano	801	1,393	894	469	425	3,982	116	504	654	554	1,023	2,851	6,833
	Rural	587	853	399	169	60	2,068	227	1,180	1,120	816	1,025	4,368	6,436
	Total municipio	1,388	2,246	1,293	638	485	6,050	343	1,684	1,774	1,370	2,048	7,219	13,269
San Luis Jilotepeque	Urbano	937	1,563	1,057	625	489	4,671	35	180	295	347	959	1,816	6,487
	Rural	312	460	271	143	95	1,281	28	144	176	151	294	793	2,074
	Total municipio	1,249	2,023	1,328	768	584	5,952	63	324	471	498	1,253	2,609	8,561
San Manuel Cheparrón	Urbano	445	792	515	421	455	2,628	17	84	113	94	275	583	3,211
	Total municipio	445	792	515	421	455	2,628	17	84	113	94	275	583	3,211
San Carlos Alzatate	Urbano	662	874	558	283	225	2,602	52	162	195	162	236	807	3,409
	Rural	270	407	175	105	103	1,060	33	91	103	69	91	387	1,447
	Total municipio	932	1,281	733	388	328	3,662	85	253	298	231	327	1,194	4,856
Monjas	Urbano	1,438	2,428	1,593	1,047	1,098	7,604	82	294	405	458	925	2,164	9,768
	Total municipio	1,438	2,428	1,593	1,047	1,098	7,604	82	294	405	458	925	2,164	9,768
Metaquesquintá	Urbano	733	1,606	1,055	709	571	4,674	39	249	304	262	566	1,420	6,094
	Rural	525	1,128	784	469	372	3,278	30	207	265	227	432	1,161	4,439
	Total municipio	1,258	2,734	1,839	1,178	943	7,952	69	456	569	489	998	2,581	10,533
Total departamento		11,172	20,716	13,445	8,194	7,501	61,028	1,077	5,084	6,115	5,131	9,295	26,712	87,740

Hombres alfabetas						Hombres analfabetas								
Rangos de edades														
Municipio	Categoría	18 - 25	26 - 35	36 - 45	46 - 55	> 55	Total alfabetas	18 - 25	26 - 35	36 - 45	46 - 55	> 55	Total analfabetas	Total hombres

Departamento de Jalapa														
Jalapa	Urbano	1,790	4,094	3,302	2,451	3,028	14,665	54	240	415	374	972	2,055	16,720
	Rural	1,347	3,316	2,343	1,315	1,337	9,658	119	668	811	537	1,063	3,198	12,856
	Total municipio	3,137	7,410	5,645	3,766	4,365	24,323	173	908	1,226	911	2,035	5,253	29,576

Hombres alfabetas										Hombres analfabetas									
Rangos de edades										Rangos de edades									
Municipio	Categoría	18 - 25	26 - 35	36 - 45	46 - 55	> 55	Total alfabetas	18 - 25	26 - 35	36 - 45	46 - 55	> 55	Total analfabetas	Total hombres					
Continúa departamento de Jalapa																			
San Pedro Pinula	Urbano	729	1,304	956	693	683	4,365	60	235	326	316	808	1,745	6,110					
	Rural	564	1,091	666	444	352	3,117	158	725	595	507	887	2,872	5,989					
	Total municipio	1,293	2,395	1,622	1,137	1,035	7,482	218	960	921	823	1,695	4,617	12,099					
San Luis Jilotepeque	Urbano	729	1,094	870	613	620	3,926	35	103	154	186	732	1,210	5,136					
	Rural	212	284	191	114	126	927	32	101	85	86	250	554	1,481					
	Total municipio	941	1,378	1,061	727	746	4,853	67	204	239	272	982	1,764	6,617					
San Manuel Chaparrón	Urbano	329	549	404	413	482	2,177	24	86	75	89	273	547	2,724					
	Total municipio	329	549	404	413	482	2,177	24	86	75	89	273	547	2,724					
San Carlos Alzatate	Urbano	593	854	594	365	372	2,778	52	102	96	68	117	435	3,213					
	Rural	298	369	214	140	174	1,195	31	46	42	23	30	172	1,367					
	Total municipio	891	1,223	808	505	546	3,973	83	148	138	91	147	607	4,580					
Monjas	Urbano	1,047	1,693	1,202	944	1,201	6,077	91	207	199	251	693	1,441	7,518					
	Total municipio	1,047	1,693	1,202	944	1,201	6,077	91	207	199	251	693	1,441	7,518					
Mataquescuintla	Urbano	553	1,354	978	814	828	4,527	28	207	229	229	494	1,187	5,714					
	Rural	333	937	689	506	503	2,968	22	190	229	152	337	930	3,898					
	Total municipio	886	2,291	1,667	1,320	1,331	7,495	50	397	458	381	831	2,117	9,612					
	Total departamento	8,524	16,929	12,409	8,812	9,706	56,380	706	2,910	3,256	2,818	6,656	16,346	72,726					
Mujeres alfabetas																			
Mujeres analfabetas																			
Rangos de edades																			
Municipio	Categoría	18 - 25	26 - 35	36 - 45	46 - 55	> 55	Total alfabetas	18 - 25	26 - 35	36 - 45	46 - 55	> 55	Total analfabetas	Total mujeres					
Departamento de Jutiapa																			
Jutiapa	Urbano	1,533	3,422	2,764	2,117	2,368	12,204	58	337	521	520	1,694	3,130	15,334					
	Rural	2,276	4,522	2,944	1,595	1,221	12,558	227	1,249	1,620	1,245	2,193	6,534	19,092					
	Total municipio	3,809	7,944	5,708	3,712	3,589	24,762	285	1,586	2,141	1,765	3,887	9,664	34,426					
El Progreso	Urbano	1,026	2,131	1,614	1,263	1,353	7,387	19	136	171	207	632	1,165	8,552					
	Total municipio	1,026	2,131	1,614	1,263	1,353	7,387	19	136	171	207	632	1,165	8,552					
Santa Catarina Mita	Urbano	796	1,496	1,078	790	927	5,087	35	119	150	163	534	1,001	6,088					
	Rural	557	985	625	402	422	2,991	34	115	142	149	383	823	3,814					
	Total municipio	1,353	2,481	1,703	1,192	1,349	8,078	69	234	292	312	917	1,824	9,902					

Mujeres alfabetas

Mujeres analfabetas

Rangos de edades

Rangos de edades

Municipio	Categoría	18 - 25	26 - 35	36 - 45	46 - 55	> 55	Total alfabetas	18 - 25	26 - 35	36 - 45	46 - 55	> 55	Total analfabetas	Total mujeres
Agua Blanca	Urbano	415	734	619	544	616	2,928	2	35	55	67	389	548	3,476
	Rural	434	688	397	294	312	2,125	14	72	125	107	340	658	2,783
	Total municipio	849	1,422	1,016	838	928	5,053	16	107	180	174	729	1,206	6,259
Asunción Mita	Urbano	1,011	2,156	1,787	1,503	1,833	8,290	20	85	158	238	988	1,489	9,779
	Rural	671	1,428	922	570	541	4,132	18	75	135	176	454	858	4,990
	Total municipio	1,682	3,584	2,709	2,073	2,374	12,422	38	160	293	414	1,442	2,347	14,769
Yupiltepeque	Urbano	447	752	518	323	257	2,297	22	103	184	145	373	827	3,124
	Rural	194	421	303	203	169	1,290	3	28	61	74	193	359	1,649
	Total municipio	641	1,173	821	526	426	3,587	25	131	245	219	566	1,186	4,773
Atzacatempa	Urbano	636	1,100	878	653	685	3,952	18	80	132	149	515	894	4,846
	Rural	193	341	272	208	209	1,223	3	28	51	57	168	307	1,530
	Total municipio	829	1,441	1,150	861	894	5,175	21	108	183	206	683	1,201	6,376
Jerez	Urbano	294	558	476	325	420	2,073	6	35	39	50	171	301	2,374
	Rural	294	558	476	325	420	2,073	6	35	39	50	171	301	2,374
	Total municipio	588	1,116	952	650	840	4,146	12	70	78	100	342	602	4,748
El Adelanto	Urbano	383	601	363	269	231	1,847	47	169	169	116	316	817	2,664
	Rural	383	601	363	269	231	1,847	47	169	169	116	316	817	2,664
	Total municipio	766	1,202	726	538	462	3,694	94	338	338	232	632	1,634	5,328
Zapotitlán	Urbano	281	422	316	195	233	1,447	10	29	43	58	135	275	1,722
	Rural	186	281	216	94	85	862	12	70	65	67	131	345	1,207
	Total municipio	467	703	532	289	318	2,309	22	99	108	125	266	620	2,929
Comapa	Urbano	731	1,088	554	322	270	2,965	58	358	514	388	716	2,034	4,999
	Rural	513	786	501	274	240	2,314	40	239	263	235	425	1,202	3,516
	Total municipio	1,244	1,874	1,055	596	510	5,279	98	597	777	623	1,141	3,236	8,515
Jalpatagua	Urbano	645	1,093	834	644	666	3,882	13	80	104	138	426	761	4,643
	Rural	722	1,233	773	496	403	3,627	28	144	225	177	496	1,070	4,697
	Total municipio	1,367	2,326	1,607	1,140	1,069	7,509	41	224	329	315	922	1,831	9,340
Conguaco	Urbano	486	625	404	239	187	1,941	18	127	180	140	314	779	2,720
	Rural	575	786	385	227	162	2,135	44	203	266	201	377	1,091	3,226
	Total municipio	1,061	1,411	789	466	349	4,076	62	330	446	341	691	1,870	5,946
Moyuta	Urbano	576	1,230	927	712	684	4,129	27	132	203	189	677	1,228	5,357
	Rural	690	1,668	997	741	552	4,648	27	135	250	273	657	1,342	5,990
	Total municipio	1,266	2,898	1,924	1,453	1,236	8,777	54	267	453	462	1,334	2,570	11,847

Continúa departamento de Jutiapa

Mujeres alfabetas

Mujeres analfabetas

Rangos de edades

Rangos de edades

Continúa departamento de Jutiapa

Municipio	Categoría	18 - 25	26 - 35	36 - 45	46 - 55	> 55	Total alfabetas	18 - 25	26 - 35	36 - 45	46 - 55	> 55	Total analfabetas	Total mujeres
Pasaco	Urbano	498	776	509	400	363	2,546	15	64	108	125	358	670	3,216
	Total municipio	498	776	509	400	363	2,546	15	64	108	125	358	670	3,216
San José Acatempa	Urbano	616	1,054	842	492	398	3,402	66	153	231	241	609	1,300	4,702
	Total municipio	616	1,054	842	492	398	3,402	66	153	231	241	609	1,300	4,702
Quesada	Urbano	480	980	885	609	610	3,564	12	71	83	99	387	652	4,216
	Rural	418	847	563	341	288	2,457	32	119	105	131	308	695	3,152
Total municipio		898	1,827	1,448	950	898	6,021	44	190	188	230	695	1,347	7,368
Total departamento		18,283	34,204	24,266	16,845	16,705	110,303	928	4,590	6,353	5,925	15,359	33,155	143,458

Hombres alfabetas

Hombres analfabetas

Rangos de edades

Rangos de edades

Departamento de Jutiapa

Municipio	Categoría	18 - 25	26 - 35	36 - 45	46 - 55	> 55	Total alfabetas	18 - 25	26 - 35	36 - 45	46 - 55	> 55	Total analfabetas	Total hombres
Jutiapa	Urbano	1,198	2,532	2,576	2,220	2,481	11,007	30	110	227	295	1,141	1,803	12,810
	Rural	1,761	3,195	2,504	1,762	1,902	11,124	151	587	683	589	1,754	3,764	14,888
	Total municipio	2,959	5,727	5,080	3,982	4,383	22,131	181	697	910	884	2,895	5,567	27,698
El Progreso	Urbano	673	1,419	1,162	1,052	1,361	5,667	18	90	114	139	524	885	6,652
	Total municipio	673	1,419	1,162	1,052	1,361	5,667	18	90	114	139	524	885	6,652
Santa Catarina Mita	Urbano	675	1,124	957	785	970	4,511	25	88	99	124	404	740	5,251
	Rural	291	614	431	336	466	2,138	20	83	96	85	267	551	2,689
Total municipio		966	1,738	1,388	1,121	1,436	6,649	45	171	195	209	671	1,291	7,940
Agua Blanca	Urbano	340	611	525	501	611	2,568	8	23	41	40	277	389	2,977
	Rural	376	532	347	290	435	1,980	23	80	102	78	318	601	2,581
Total municipio		716	1,143	872	791	1,046	4,568	31	103	143	118	595	990	5,558
Asunción Mita	Urbano	826	1,610	1,492	1,383	1,877	7,188	19	69	93	182	855	1,218	8,406
	Rural	518	1,043	629	527	628	3,345	17	79	76	111	464	747	4,092
Total municipio		1,344	2,653	2,121	1,910	2,505	10,533	36	148	169	293	1,319	1,965	12,498

Hombres alfabetos		Hombres analfabetos												
Municipio	Categoría	Rangos de edades							Total analfabetos	Total hombres				
		18 - 25	26 - 35	36 - 45	46 - 55	> 55	18 - 25	26 - 35			36 - 45	46 - 55	> 55	
Continúa departamento de Jutiapa														
Yupiltepeque	Urbano	374	600	534	351	373	2,232	12	51	115	103	261	542	2,774
	Rural	201	304	236	183	213	1,137	8	29	40	51	179	307	1,444
Total municipio		575	904	770	534	586	3,369	20	80	155	154	440	849	4,218
Atascatempa	Urbano	584	948	818	652	751	3,753	18	76	110	130	399	733	4,486
	Rural	165	240	213	199	282	1,099	2	27	36	39	159	263	1,362
Total municipio		749	1,188	1,031	851	1,033	4,852	20	103	146	169	558	996	5,848
Jerez	Urbano	297	490	447	337	489	2,060	11	19	32	27	136	225	2,285
	Rural	297	490	447	337	489	2,060	11	19	32	27	136	225	2,285
Total municipio		328	496	392	280	256	1,752	48	96	131	104	307	686	2,438
El Adelanto	Urbano	328	496	392	280	256	1,752	48	96	131	104	307	686	2,438
	Rural	188	308	302	208	277	1,283	18	40	58	43	158	317	1,600
Total municipio		229	273	198	103	104	907	16	66	55	42	135	314	1,221
Zapotitlán	Urbano	417	581	500	311	381	2,190	34	106	113	85	293	631	2,821
	Rural	590	1,043	698	465	473	3,269	27	125	227	224	582	1,185	4,454
Total municipio		498	797	467	310	339	2,411	32	102	177	137	413	861	3,272
Comapa	Urbano	1,088	1,840	1,165	775	812	5,680	59	227	404	361	995	2,046	7,726
	Rural	541	861	769	627	709	3,507	8	43	81	73	312	517	4,024
Total municipio		577	1,016	737	476	575	3,381	28	116	153	117	424	838	4,219
Jalpatagua	Urbano	1,118	1,877	1,506	1,103	1,284	6,888	36	159	234	190	736	1,355	8,243
	Rural	431	618	523	370	307	2,249	24	79	75	58	180	416	2,665
Total municipio		517	899	509	314	306	2,545	26	82	155	120	279	662	3,207
Conguaco	Urbano	948	1,517	1,032	684	613	4,794	50	161	230	178	459	1,078	5,872
	Rural	523	1,108	978	829	788	4,226	20	109	142	141	504	916	5,142
Total municipio		592	1,443	851	617	703	4,206	27	143	151	149	510	980	5,186
Moyuta	Urbano	1,115	2,551	1,829	1,446	1,491	8,432	47	252	293	290	1,014	1,896	10,328
	Rural	513	799	597	409	476	2,794	23	74	87	105	323	612	3,406
Total municipio		513	799	597	409	476	2,794	23	74	87	105	323	612	3,406
San José Acatempa	Urbano	423	593	664	486	526	2,692	39	87	128	113	336	703	3,395
	Rural	423	593	664	486	526	2,692	39	87	128	113	336	703	3,395
Total municipio		445	847	799	611	737	3,439	8	40	62	60	315	485	3,924
Quesada	Urbano	379	724	457	319	393	2,272	21	88	90	81	266	546	2,816
	Rural	824	1,571	1,256	930	1,130	5,711	29	128	152	141	581	1,091	6,738
Total municipio		15,053	27,087	21,812	17,002	19,908	100,762	727	2,701	3,636	3,560	12,182	22,806	123,568
Total departamento														





Resultados

electorales nacionales,
departamentales y municipales
Consulta Popular 2018



Resultados electorales

Nacional, departamentales y municipales

	Válidos SÍ	Válidos NO	Nulos	En Blanco	Inválidos	Total Emiidos
Resultado Nacional	1,783,600	76,074	43,542	49,870	6,984	1,960,070

	Válidos SÍ	Válidos NO	Nulos	En Blanco	Inválidos	Total Emiidos
Distrito Central	246,951	9,330	2,442	20,053	2,245	281,021

Departamento de Guatemala						
Municipio	Válidos SÍ	Válidos NO	Nulos	En Blanco	Inválidos	Total Emitidos
SANTA CATARINA PINULA	15,264	482	110	1,519	661	18,036
SAN JOSÉ PINULA	10,346	261	130	21	14	10,772
SAN JOSÉ DEL GOLFO	1,403	28	13	4	0	1,448
PALENCIA	5,860	157	109	19	10	6,155
CHINAUTLA	21,305	840	396	4,003	278	26,822
SAN PEDRO AYAMPUC	6,248	249	159	645	10	7,311
MIXCO	92,111	3,581	1,081	5,306	358	102,437
SAN PEDRO SACATEPÉQUEZ	7,990	220	139	21	5	8,375
SAN JUAN SACATEPÉQUEZ	21,477	750	329	306	12	22,874
SAN RAIMUNDO	3,688	138	106	10	27	3,969
CHUARRANCHO	2,578	135	150	13	9	2,885
FRAIJANES	7,458	185	101	11	12	7,767
AMATITLÁN	17,396	599	157	35	6	18,193
VILLA NUEVA	63,182	2,035	536	69	80	65,902
VILLA CANALES	19,868	674	332	1,189	227	22,290
PETAPA	18,962	620	187	3,294	367	23,430
TOTAL DEPARTAMENTO	315,136	10,954	4,035	16,465	2,076	348,666

Departamento de Sacatepéquez

Municipio	Válidos SÍ	Válidos NO	Nulos	En Blanco	Inválidos	Total Emitidos
ANTIGUA GUATEMALA	11,749	520	60	13	2	12,344
JOCOTENANGO	4,769	212	34	4	0	5,019
PASTORES	2,791	98	28	10	0	2,927
SUMPANGO	2,490	106	29	3	3	2,631
SANTO DOMINGO XENACÓJ	2,031	72	37	7	4	2,151
SANTIAGO SACATEPÉQUEZ	3,753	135	39	10	0	3,937
SAN BARTOLOMÉ MILPAS ALTAS	1,302	52	14	1	0	1,369
SAN LUCAS SACATEPÉQUEZ	5,252	178	38	8	0	5,476
SANTA LUCÍA MILPAS ALTAS	2,428	67	24	4	3	2,526
MAGDALENA MILPAS ALTAS	1,922	54	23	3	0	2,002
SANTA MARÍA DE JESÚS	2,262	69	39	6	0	2,376
CIUDAD VIEJA	3,487	126	45	3	3	3,664
SAN MIGUEL DUEÑAS	1,300	41	21	5	0	1,367
ALOTENANGO	3,311	115	97	10	0	3,533
SAN ANTONIO AGUAS CALIENTES	1,858	66	17	7	0	1,948
SANTA CATARINA BARAHONA	898	23	12	8	0	941
TOTAL DEPARTAMENTO	51,603	1,934	557	102	15	54,211

Departamento de Chimaltenango

Municipio	Válidos SÍ	Válidos NO	Nulos	En Blanco	Inválidos	Total Emitidos
CHIMALTENANGO	15,450	514	161	29	5	16,159
SAN JOSÉ POAQUIL	3,715	190	80	28	1	4,014
SAN MARTÍN JILOTEPEQUE	6,819	248	154	31	4	7,256
COMALAPA	6,966	236	99	293	0	7,594
SANTA APOLONIA	1,744	60	37	8	0	1,849
TECPÁN GUATEMALA	6,366	343	112	583	9	7,413
PATZÚN	6,142	267	95	33	1	6,538
POCHUTA	1,011	36	44	9	0	1,100
PATZICÍA	4,193	114	58	12	0	4,377
SANTA CRUZ BALANYÁ	1,813	61	16	4	0	1,894
ACATENANGO	2,738	120	118	13	0	2,989
YEPOCAPA	5,110	205	248	39	0	5,602
SAN ANDRÉS ITZAPA	3,081	119	51	18	0	3,269
PARRAMOS	2,320	115	67	15	4	2,521
ZARAGOZA	2,813	77	41	12	0	2,943
EL TEJAR	3,544	120	42	13	1	3,720
TOTAL DEPARTAMENTO	73,825	2,825	1,423	1,140	25	79,238

Departamento de El Progreso

Municipio	Válidos SÍ	Válidos NO	Nulos	En Blanco	Inválidos	Total Emitidos
GUASTATOYA	5,191	135	63	14	1	5,404
MORAZÁN	1,856	36	35	5	4	1,936
SAN AGUSTÍN ACASAGUASTLÁN	4,799	119	113	10	2	5,043
SAN CRISTÓBAL ACASAGUASTLÁN	1,284	33	18	6	1	1,342
EL JÍCARO	2,092	41	36	7	0	2,176
SANSARE	2,152	38	17	8	1	2,216
SANARATE	6,427	160	65	11	10	6,673
SAN ANTONIO LA PAZ	2,417	69	39	5	0	2,530
TOTAL DEPARTAMENTO	26,218	631	386	66	19	27,320

Departamento de Escuintla

Municipio	Válidos SÍ	Válidos NO	Nulos	En Blanco	Inválidos	Total Emitidos
ESCUINTLA	18,952	718	340	42	15	20,067
SANTA LUCÍA COTZUMALGUAPA	14,104	521	276	35	25	14,961
LA DEMOCRACIA	3,939	167	106	22	0	4,234
SIGUINALÁ	2,846	73	38	9	0	2,966
MASAGUA	5,721	251	184	36	17	6,209
TIQUISATE	6,064	301	94	18	2	6,479
LA GOMERA	4,737	180	91	27	8	5,043
GUANAGAZAPA	1,447	60	34	7	0	1,548
SAN JOSÉ	6,955	299	117	16	9	7,396
IZTAPA	2,906	101	48	12	1	3,068
PALÍN	8,614	322	150	27	10	9,123
SAN VICENTE PACAYA	2,284	65	39	2	2	2,392
NUEVA CONCEPCIÓN	7,944	246	248	32	0	8,470
SIPACATE	2,373	110	87	15	1	2,586
TOTAL DEPARTAMENTO	88,886	3,414	1,852	300	90	94,542

Departamento de Santa Rosa

Municipio	Válidos SÍ	Válidos NO	Nulos	En Blanco	Inválidos	Total Emitidos
CUILAPA	5,138	154	99	15	7	5,413
BARBERENA	7,644	213	184	49	28	8,118
SANTA ROSA DE LIMA	2,494	74	53	12	0	2,633
CASILLAS	2,066	63	42	6	1	2,178
SAN RAFAEL LAS FLORES	1,181	44	18	3	0	1,246
ORATORIO	2,896	55	58	10	4	3,023
SAN JUAN TECUACO	1,307	36	18	1	5	1,367
CHIQUMULILLA	7,107	179	118	8	6	7,418
TAXISCO	4,502	101	64	27	9	4,703
SANTA MARÍA IXHUATÁN	2,199	39	53	5	0	2,296
GUAZACAPÁN	2,797	73	58	14	7	2,949
SANTA CRUZ NARANJO	2,586	84	41	11	5	2,727
PUEBLO NUEVO VIÑAS	3,166	96	103	26	18	3,409
NUEVA SANTA ROSA	3,815	137	71	16	2	4,041
TOTAL DEPARTAMENTO	48,898	1,348	980	203	92	51,521

Departamento de Sololá

Municipio	Válidos SÍ	Válidos NO	Nulos	En Blanco	Inválidos	Total Emitidos
SOLOLÁ	7,862	375	221	67	0	8,525
SAN JOSÉ CHACAYÁ	837	36	21	6	1	901
SANTA MARÍA VISITACIÓN	705	26	11	2	0	744
SANTA LUCÍA UTATLÁN	3,145	115	56	20	6	3,342
NAHUALÁ	11,107	396	549	157	129	12,338
SANTA CATARINA IXTAHUACÁN	6,717	321	375	60	19	7,492
SANTA CLARA LA LAGUNA	1,590	39	41	12	1	1,683
CONCEPCIÓN	216	8	0	1	1	226
SAN ANDRÉS SEMETABAJ	1,778	112	33	12	1	1,936
PANAJACHEL	2,484	89	28	5	1	2,607
SANTA CATARINA PALOPÓ	358	9	15	0	0	382
SAN ANTONIO PALOPÓ	1,511	49	61	14	0	1,635
SAN LUCAS TOLIMÁN	5,073	332	104	216	500	6,225
SANTA CRUZ LA LAGUNA	370	12	2	1	6	391
SAN PABLO LA LAGUNA	1,220	37	36	6	0	1,299
SAN MARCOS LA LAGUNA	463	39	3	11	11	527
SAN JUAN LA LAGUNA	2,693	71	57	8	2	2,831
SAN PEDRO LA LAGUNA	3,223	148	58	15	0	3,444
SANTIAGO ATITLÁN	6,684	227	175	39	0	7,125
TOTAL DEPARTAMENTO	58,036	2,441	1,846	652	678	63,653

Departamento de Totonicapán

Municipio	Válidos SÍ	Válidos NO	Nulos	En Blanco	Inválidos	Total Emitidos
TOTONICAPÁN	12,865	871	497	90	25	14,348
SAN CRISTÓBAL TOTONICAPÁN	5,357	271	247	61	4	5,940
SAN FRANCISCO EL ALTO	5,746	345	281	64	21	6,457
SAN ANDRÉS XECUL	4,220	133	173	43	2	4,571
MOMOSTENANGO	4,776	224	211	67	3	5,281
SANTA MARÍA CHIQUIMULA	3,160	319	237	342	17	4,075
SANTA LUCÍA LA REFORMA	979	63	131	32	11	1,216
SAN BARTOLO	814	22	48	14	0	898
TOTAL DEPARTAMENTO	37,917	2,248	1,825	713	83	42,786

Departamento de Quetzaltenango

Municipio	Válidos SÍ	Válidos NO	Nulos	En Blanco	Inválidos	Total Emitidos
QUETZALTENANGO	33,175	1,606	301	70	12	35,164
SALCAJÁ	3,917	84	35	17	1	4,054
OLINTEPEQUE	3,024	143	82	8	7	3,264
SAN CARLOS SIJA	3,549	93	58	22	14	3,736
SIBILIA	974	23	22	5	0	1,024
CABRICÁN	3,048	239	78	53	16	3,434
CAJOLÁ	1,659	112	103	19	0	1,893
SAN MIGUEL SIGÜILÁ	639	39	38	7	0	723
OSTUNCALCO	4,419	343	160	40	8	4,970
SAN MATEO	1,346	57	23	3	0	1,429
CONCEPCIÓN CHIQUIRICHAPA	1,463	123	40	13	28	1,667
SAN MARTÍN SACATEPÉQUEZ	1,804	109	60	7	9	1,989
ALMOLONGA	1,736	55	27	8	0	1,826
CANTEL	5,025	218	47	266	5	5,561
HUITÁN	1,036	41	31	7	0	1,115
ZUNIL	2,173	60	26	13	3	2,275
COLOMBA	4,781	151	134	26	6	5,098
SAN FRANCISCO LA UNIÓN	804	43	21	13	7	888
EL PALMAR	2,930	98	122	21	1	3,172
COATEPEQUE	11,317	381	190	34	10	11,932
GÉNOVA	2,522	88	60	12	5	2,687
FLORES COSTA CUCA	2,159	68	50	11	2	2,290
LA ESPERANZA	2,963	123	50	8	3	3,147
PALESTINA DE LOS ALTOS	1,164	50	49	16	0	1,279
TOTAL DEPARTAMENTO	97,627	4,347	1,807	699	137	104,617

Departamento de Suchitepéquez

Municipio	Válidos SÍ	Válidos NO	Nulos	En Blanco	Inválidos	Total Emitidos
MAZATENANGO	9,876	504	198	32	6	10,616
CUYOTENANGO	3,083	145	109	204	10	3,551
SAN FRANCISCO ZAPOTITLÁN	2,511	114	60	9	6	2,700
SAN BERNARDINO	1,355	57	54	7	3	1,476
SAN JOSÉ EL ÍDOLO	997	59	31	7	1	1,095
SANTO DOMINGO SUCHITEPÉQUEZ	2,530	107	93	15	2	2,747
SAN LORENZO	1,579	45	50	15	0	1,689
SAMAYAC	2,230	77	0	0	0	2,307
SAN PABLO JOCOPILAS	2,561	72	109	24	11	2,777
SAN ANTONIO SUCHITEPÉQUEZ	4,192	216	120	18	12	4,558
SAN MIGUEL PANÁN	1,544	44	54	8	0	1,650
SAN GABRIEL	1,126	39	32	4	3	1,204
CHICACAO	5,865	220	237	45	7	6,374
PATULUL	4,076	250	74	26	0	4,426
SANTA BÁRBARA	2,420	99	82	22	0	2,623
SAN JUAN BAUTISTA	911	48	31	0	3	993
SANTO TOMÁS LA UNIÓN	1,960	68	37	8	0	2,073
ZUNILITO	1,477	49	42	7	0	1,575
PUEBLO NUEVO	1,263	48	26	4	5	1,346
RÍO BRAVO	2,935	140	88	15	45	3,223
SAN JOSÉ LA MÁQUINA	1,598	65	32	8	2	1,705
TOTAL DEPARTAMENTO	56,089	2,466	1,559	478	116	60,708

Departamento de Retalhuleu

Municipio	Válidos SÍ	Válidos NO	Nulos	En Blanco	Inválidos	Total Emitidos
RETALHULEU	9,854	387	146	25	9	10,421
SAN SEBASTIÁN	3,356	141	73	14	3	3,587
SANTA CRUZ MULUÁ	1,349	60	21	3	1	1,434
SAN MARTÍN ZAPOTITLÁN	2,088	75	46	9	5	2,223
SAN FELIPE	3,042	159	45	12	10	3,268
SAN ANDRÉS VILLA SECA	3,628	130	86	15	5	3,864
CHAMPERICO	3,191	132	86	17	7	3,433
NUEVO SAN CARLOS	4,017	136	100	33	1	4,287
EL ASINTAL	3,755	148	114	25	7	4,049
TOTAL DEPARTAMENTO	34,280	1,368	717	153	48	36,566

Departamento de San Marcos

Municipio	Válidos SÍ	Válidos NO	Nulos	En Blanco	Inválidos	Total Emitidos
SAN MARCOS	6,663	348	104	204	9	7,328
SAN PEDRO SACATEPÉQUEZ	8,600	333	126	24	7	9,090
SAN ANTONIO SACATEPÉQUEZ	1,640	49	33	15	0	1,737
COMITANCILLO	3,701	237	112	51	7	4,108
SAN MIGUEL IXTAHUACÁN	6,577	158	305	61	19	7,120
CONCEPCIÓN TUTUAPA	3,760	388	307	94	34	4,583
TACANÁ	4,625	157	156	49	1	4,988
SIBINAL	1,142	30	32	15	1	1,220
TAJUMULCO	2,176	257	137	34	4	2,608
TEJUTLA	2,713	135	59	20	5	2,932
SAN RAFAEL PIE DE LA CUESTA	2,688	78	67	7	0	2,840
NUEVO PROGRESO	2,718	73	96	14	6	2,907
EL TUMBADOR	3,900	125	96	35	15	4,171
EL RODEO	1,596	56	87	9	9	1,757
MALACATÁN	5,100	233	118	36	4	5,491
CATARINA	2,428	63	48	9	7	2,555
AYUTLA	3,404	90	51	5	4	3,554
OCÓS	858	22	9	2	6	897
SAN PABLO	2,870	113	99	18	2	3,102
EL QUETZAL	1,787	50	58	13	8	1,916
LA REFORMA	1,783	44	68	24	3	1,922
PAJAPITA	1,963	51	39	5	2	2,060
IXCHIGUÁN	1,740	91	80	22	7	1,940
SAN JOSÉ OJETENAM	1,508	41	66	12	0	1,627
SAN CRISTÓBAL CUCHO	1,386	64	34	14	5	1,503
SIPACAPA	2,224	90	113	32	25	2,484
ESQUIPULAS PALO GORDO	2,156	49	48	10	0	2,263
RÍO BLANCO	1,138	23	26	12	0	1,199
SAN LORENZO	1,683	43	30	20	3	1,779
LA BLANCA	2,241	73	29	3	2	2,348
TOTAL DEPARTAMENTO	86,768	3,564	2,633	869	195	94,029

Departamento de Huehuetenango

Municipio	Válidos SÍ	Válidos NO	Nulos	En Blanco	Inválidos	Total Emitidos
HUEHUETENANGO	15,910	584	111	34	1	16,640
CHIANTLA	5,317	332	188	32	3	5,872
MALACATANCITO	1,838	57	22	10	0	1,927
CUILCO	1,610	75	54	10	2	1,751
NENTÓN	2,151	92	131	11	0	2,385
SAN PEDRO NECTA	3,057	185	124	21	7	3,394
JACALTENANGO	4,522	191	81	19	1	4,814
SOLOMA	1,407	75	50	14	5	1,551
IXTAHUACÁN	6,286	623	513	93	60	7,575
SANTA BÁRBARA	1,087	50	54	6	23	1,220
LA LIBERTAD	3,470	99	139	32	8	3,748
LA DEMOCRACIA	4,071	226	147	47	6	4,497
SAN MIGUEL ACATÁN	2,840	133	182	27	4	3,186
SAN RAFAEL LA INDEPENDENCIA	1,670	68	132	18	13	1,901
TODOS SANTOS CUCHUMATÁN	3,361	198	248	40	0	3,847
SAN JUAN ATITÁN	2,103	149	171	56	14	2,493
SANTA EULALIA	1,709	177	63	37	5	1,991
SAN MATEO IXTATÁN	1,409	287	126	17	56	1,895
COLOTENANGO	4,390	275	379	54	25	5,123
SAN SEBASTIÁN HUEHUETENANGO	3,956	346	157	113	20	4,592
TECTITÁN	714	36	48	10	0	808
CONCEPCIÓN HUISTA	1,554	102	80	28	7	1,771
SAN JUAN IXCOY	1,437	164	103	25	22	1,751
SAN ANTONIO HUISTA	1,774	106	69	11	2	1,962
SAN SEBASTIÁN COATÁN	2,434	107	117	13	9	2,680
BARILLAS	3,892	414	175	72	1	4,554
AGUACATÁN	4,470	474	296	42	11	5,293
SAN RAFAEL PETZAL	2,036	153	144	19	7	2,359
SAN GASPAR IXCHIL	768	46	52	6	22	894
SANTIAGO CHIMALTENANGO	1,686	83	42	19	10	1,840
SANTA ANA HUISTA	1,371	30	30	9	0	1,440
UNIÓN CANTINIL	2,061	95	144	59	8	2,367
PETATÁN	489	52	13	9	2	565
TOTAL DEPARTAMENTO	96,850	6,084	4,385	1,013	354	108,686

Departamento de Quiché

Municipio	Válidos SÍ	Válidos NO	Nulos	En Blanco	Inválidos	Total Emitidos
SANTA CRUZ DEL QUICHÉ	8,273	458	271	1,329	0	10,331
CHICHÉ	2,359	123	191	31	0	2,704
CHINIQUE	1,612	55	36	13	0	1,716
ZACUALPA	4,237	155	198	31	7	4,628
CHAJUL	6,003	179	290	83	53	6,608
CHICHICASTENANGO	8,070	468	353	98	10	8,999
PATZITÉ	463	32	15	3	0	513
SAN ANTONIO ILOTENANGO	2,631	182	302	44	0	3,159
SAN PEDRO JOCOPILAS	873	56	42	10	2	983
CUNÉN	2,259	125	113	30	7	2,534
SAN JUAN COTZAL	3,677	143	203	51	14	4,088
JOYABAJ	3,403	153	151	46	3	3,756
NEBAJ	5,093	315	193	58	8	5,667
SAN ANDRÉS SAJCABAJÁ	2,679	123	186	30	0	3,018
USPANTÁN	2,439	139	110	17	0	2,705
SACAPULAS	3,810	290	280	44	0	4,424
SAN BARTOLOMÉ JOCOTENANGO	804	19	86	5	0	914
CANILLÁ	1,013	25	40	7	0	1,085
CHICAMÁN	1,826	68	104	15	1	2,014
IXCÁN	3,604	438	115	24	6	4,187
PACHALUM	1,455	44	34	4	0	1,537
TOTAL DEPARTAMENTO	66,583	3,590	3,313	1,973	111	75,570

Departamento de Baja Verapaz

Municipio	Válidos SÍ	Válidos NO	Nulos	En Blanco	Inválidos	Total Emitidos
SALAMÁ	8,129	377	260	43	28	8,837
SAN MIGUEL CHICAJ	4,693	172	176	36	8	5,085
RABINAL	4,765	263	322	39	12	5,401
CUBULCO	3,639	203	238	35	0	4,115
GRANADOS	1,663	39	64	4	0	1,770
EL CHOL	950	48	19	4	0	1,021
SAN JERÓNIMO	2,641	86	94	7	0	2,828
PURULHÁ	4,849	254	373	71	0	5,547
TOTAL DEPARTAMENTO	31,329	1,442	1,546	239	48	34,604

Departamento de Alta Verapaz

Municipio	Válidos SÍ	Válidos NO	Nulos	En Blanco	Inválidos	Total Emitidos
COBÁN	18,207	1,455	441	755	22	20,880
SANTA CRUZ VERAPAZ	3,230	187	136	25	2	3,580
SAN CRISTÓBAL VERAPAZ	6,520	378	299	64	4	7,265
TACTIC	5,036	236	204	40	0	5,516
TAMAHÚ	3,219	135	182	45	17	3,598
TUCURÚ	3,728	212	166	33	7	4,146
PANZÓS	5,458	558	420	50	18	6,504
SENAHÚ	10,560	688	894	139	56	12,337
SAN PEDRO CARCHÁ	13,346	2,510	834	204	55	16,949
SAN JUAN CHAMELCO	6,694	432	297	60	31	7,514
LANGUÍN	1,873	206	102	23	0	2,204
CAHABÓN	2,402	441	157	42	29	3,071
CHISEC	7,187	749	499	98	73	8,606
CHAHAL	2,092	82	65	15	0	2,254
FRAY BARTOLOMÉ DE LAS CASAS	4,359	366	307	69	21	5,122
SANTA CATALINA LA TINTA	3,884	346	220	23	0	4,473
RAXRUHÁ	2,346	358	140	32	10	2,886
TOTAL DEPARTAMENTO	100,141	9,339	5,363	1,717	345	116,905

Departamento de Petén

Municipio	Válidos SÍ	Válidos NO	Nulos	En Blanco	Inválidos	Total Emitidos
FLORES	6,509	165	113	13	2	6,802
SAN JOSÉ	1,083	26	23	4	0	1,136
SAN BENITO	7,628	204	117	31	4	7,984
SAN ANDRÉS	2,349	68	57	15	2	2,491
LA LIBERTAD	4,055	106	97	31	20	4,309
SAN FRANCISCO	2,072	70	38	10	2	2,192
SANTA ANA	3,207	93	91	19	8	3,418
DOLORES	3,099	75	95	10	3	3,282
SAN LUIS	7,790	176	250	52	24	8,292
SAYAXCHÉ	5,168	231	137	23	9	5,568
MELCHOR DE MENCOS	3,102	262	63	12	2	3,441
POPTÚN	6,153	205	108	19	10	6,495
LAS CRUCES	1,958	77	47	10	2	2,094
EL CHAL	1,699	25	45	10	9	1,788
TOTAL DEPARTAMENTO	55,872	1,783	1,281	259	97	59,292

Departamento de Izabal

Municipio	Válidos SÍ	Válidos NO	Nulos	En Blanco	Inválidos	Total Emitidos
PUERTO BARRIOS	14,595	605	184	339	14	15,737
LÍVINGSTON	6,431	457	234	37	16	7,175
EL ESTOR	5,683	547	318	357	4	6,909
MORALES	11,213	317	220	40	7	11,797
LOS AMATES	4,943	138	121	24	9	5,235
TOTAL DEPARTAMENTO	42,865	2,064	1,077	797	50	46,853

Departamento de Zacapa

Municipio	Válidos SÍ	Válidos NO	Nulos	En Blanco	Inválidos	Total Emitidos
ZACAPA	10,128	343	188	978	6	11,643
ESTANZUELA	2,629	75	34	8	4	2,750
RÍO HONDO	3,618	98	75	7	0	3,798
GUALÁN	6,278	223	147	26	16	6,690
TECULUTÁN	3,288	112	45	4	4	3,453
USUMATLÁN	2,427	91	47	11	6	2,582
CABAÑAS	2,131	67	54	17	0	2,269
SAN DIEGO	1,213	32	41	4	0	1,290
LA UNIÓN	3,995	94	119	19	2	4,229
HUITÉ	1,517	47	52	14	0	1,630
SAN JORGE	1,831	59	34	9	0	1,933
TOTAL DEPARTAMENTO	39,055	1,241	836	1,097	38	42,267

Departamento de Chiquimula

Municipio	Válidos SÍ	Válidos NO	Nulos	En Blanco	Inválidos	Total Emitidos
CHIQUIMULA	14,230	406	388	136	7	15,167
SAN JOSÉ LA ARADA	1,027	17	10	5	5	1,064
SAN JUAN ERMITA	1,776	34	31	21	11	1,873
JOCOTÁN	4,474	196	292	45	12	5,019
CAMOTÁN	5,955	271	438	63	7	6,734
OLOPA	2,851	109	219	13	10	3,202
ESQUIPULAS	5,521	113	113	21	2	5,770
CONCEPCIÓN LAS MINAS	1,634	35	41	7	1	1,718
QUEZALTEPEQUE	4,850	111	123	22	1	5,107
SAN JACINTO	1,435	60	66	19	0	1,580
IPALA	2,596	64	54	15	4	2,733
TOTAL DEPARTAMENTO	46,349	1,416	1,775	367	60	49,967

Departamento de Jalapa

Municipio	Válidos SÍ	Válidos NO	Nulos	En Blanco	Inválidos	Total Emitidos
JALAPA	11,551	344	164	48	0	12,107
SAN PEDRO PINULA	2,340	65	97	13	6	2,521
SAN LUIS JILOTEPEQUE	2,814	137	54	15	1	3,021
SAN MANUEL CHAPARRÓN	1,306	21	22	7	0	1,356
SAN CARLOS ALZATATE	1,840	33	38	5	1	1,917
MONJAS	3,814	76	84	17	0	3,991
MATAQUESCUINTLA	2,729	102	84	20	2	2,937
TOTAL DEPARTAMENTO	26,394	778	543	125	10	27,850

Departamento de Jutiapa

Municipio	Válidos SÍ	Válidos NO	Nulos	En Blanco	Inválidos	Total Emitidos
JUTIAPA	9,346	264	176	383	5	10,174
EL PROGRESO	5,707	243	206	43	0	6,199
SANTA CATARINA MITA	4,404	105	75	8	0	4,592
AGUA BLANCA	2,531	47	61	13	0	2,652
ASUNCIÓN MITA	5,871	196	98	20	12	6,197
YUPILTEPEQUE	1,993	34	57	9	0	2,093
ATESCATEMPA	2,998	65	55	10	0	3,128
JEREZ	906	23	12	1	0	942
EL ADELANTO	706	16	15	8	0	745
ZAPOTITLÁN	1,175	16	32	4	0	1,227
COMAPA	3,013	53	141	6	1	3,214
JALPATAGUA	4,429	81	97	14	4	4,625
CONGUACO	1,932	37	72	14	4	2,059
MOYUTA	4,754	85	121	12	3	4,975
PASACO	1,281	37	33	2	5	1,358
SAN JOSÉ ACATEMPA	1,397	33	43	6	0	1,479
QUESADA	3,485	132	67	9	18	3,711
TOTAL DEPARTAMENTO	55,928	1,467	1,361	562	52	59,370

Resumen de resultados por departamento

Departamento	Válidos Sí	Válidos NO	Nulos	En Blanco	Inválidos	Total Emitidos
DISTRITO CENTRAL	246,951	9,330	2,442	20,053	2,245	281,021
GUATEMALA	315,136	10,954	4,035	16,465	2,076	348,666
SACATEPÉQUEZ	51,603	1,934	557	102	15	54,211
CHIMALTENANGO	73,825	2,825	1,423	1,140	25	79,238
EL PROGRESO	26,218	631	386	66	19	27,320
ESCUINTLA	88,886	3,414	1,852	300	90	94,542
SANTA ROSA	48,898	1,348	980	203	92	51,521
SOLOLÁ	58,036	2,441	1,846	652	678	63,653
TOTONICAPÁN	37,917	2,248	1,825	713	83	42,786
QUETZALTENANGO	97,627	4,347	1,807	699	137	104,617
SUCHITEPÉQUEZ	56,089	2,466	1,559	478	116	60,708
RETALHULEU	34,280	1,368	717	153	48	36,566
SAN MARCOS	86,768	3,564	2,633	869	195	94,029
HUEHUETENANGO	96,850	6,084	4,385	1,013	354	108,686
QUICHÉ	66,583	3,590	3,313	1,973	111	75,570
BAJA VERAPAZ	31,329	1,442	1,546	239	48	34,604
ALTA VERAPAZ	100,141	9,339	5,363	1,717	345	116,905
PETÉN	55,872	1,783	1,281	259	97	59,292
IZABAL	42,865	2,064	1,077	797	50	46,853
ZACAPA	39,055	1,241	836	1,097	38	42,267
CHIQUMULA	46,349	1,416	1,775	367	60	49,967
JALAPA	26,394	778	543	125	10	27,850
JUTIAPA	55,928	1,467	1,361	562	52	59,370
TOTAL NACIONAL	1,783,600	76,074	43,542	49,870	6,984	1,960,070



Principales actividades

ejecutadas por las dependencias
del Tribunal Supremo Electoral



Principales actividades ejecutadas por las diferentes dependencias del TSE

A continuación se presenta el resumen de las actividades que cada dependencia del Tribunal Supremo Electoral efectuó en el proceso consultivo. Las acciones que se describen se refieren a las efectuadas por personal permanente y temporal.

Departamento de Inscripción de Ciudadanos y Elaboración de Padrones (DICEP)

El personal de este departamento trabajó en la fase de cierre de empadronamiento con los Equipos Técnicos de Empadronamiento Móvil, instalados en centros comerciales. Esta labor incluyó la entrega de solicitudes a administradores o gerentes de los centros comerciales seleccionados, según criterios de ubicación geográfica estratégica y cantidad de personas que asisten de forma regular.

Asimismo, se solicitó al Pleno de Magistrados del TSE la contratación del personal necesario y se le capacitó sobre conocimientos básicos de la Ley Electoral y de Partidos Políticos (LEPP), particularmente lo referente a la inscripción de ciudadanos; funcionamiento, instalación y desinstalación de equipo de cómputo; conocimiento y funcionamiento del Sistema de Geoempadronamiento, estatus de ciudadanos dentro del padrón electoral, excelencia en la atención a los ciudadanos e información básica sobre la Consulta Popular, entre otros.

Se preparó el equipo de cómputo con los programas necesarios para el empadronamiento y actualización de ciudadanos, mobiliario necesario y kit de útiles de oficina; se integraron los Equipos Técnicos de Empadronamiento Móvil, tomando en consideración la capacidad técnica, género y lugar de residencia de las personas capacitadas, y se transportó al personal, mobiliario y equipo para realizar su instalación en cada centro comercial.

Además, se mantuvo una constante supervisión, entrega y recepción de documentación, y recepción de copias de soporte diarias para el resguardo de la información de la ciudadanía empadronada o que actualizó sus datos; se trasladó en dispositivos USB la información recibida de los Equipos Técnicos a la Dirección de Informática; se realizaron las gestiones para la impresión de banner identificativos y se desinstalaron los equipos.

En total, las gestiones realizadas por los Equipos Técnicos de Empadronamiento Móvil fueron 12,225, en el período comprendido del 26 de diciembre al 14 de enero de 2018.

En relación al cierre del período de empadronamiento, se gestionó ante el Director General del Registro de Ciudadanos la autorización para la ampliación del tiempo de atención a la ciudadanía en las Delegaciones y Subdelegaciones del Registro de Ciudadanos del país; se presentó solicitud al Pleno de Magistrados del TSE para la instalación de 20 Equipos Técnicos de Empadronamiento Móvil, en la sede central del TSE.

Se presentaron varias solicitudes para el cierre de calle frente al Registro, para el parqueo de vehículos de trabajo y de personal durante el día previo y de cierre de empadronamiento, y para vigilancia y control de las calles aledañas. Así también, se hizo entrega y control de sellos de empadronamiento para entrega al personal de apoyo; se capacitó al personal de otras dependencias que sirvió como auxiliar de los Equipos Técnicos; se instaló el mobiliario y equipo de cómputo en la sede del TSE y se instaló el equipo y puntos de red necesarios para el funcionamiento de una unidad de atención inmediata a la ciudadanía que requirió atención especial.

Entre otras acciones, se realizó el control de asistencia y de tiempos necesarios para el consumo de alimentos del personal que integró los Equipos; se les entregó útiles y formularios; se coordinó con los coordinadores de grupos de trabajo, de turnos y logística el debido funcionamiento de los Equipos en la sede central del TSE; se realizaron recepciones parciales de registros de electores y copias de reposiciones para su control y acopio, generando resultados parciales de las gestiones realizadas durante el transcurso del día y se supervisó el funcionamiento de los Equipos.

Entre el 13 y 14 de enero se realizaron 1,033 gestiones en la sede central del Tribunal Supremo Electoral, de las cuales 237 fueron primeras inscripciones, 640 actualizaciones, 141 reposiciones y 15 de otros estatus.

En cuanto al tema de la inhabilitación de ciudadanos y ciudadanas por tener prohibición de emitir el voto, se solicitó al Director General del Registro de Ciudadanos requerir a los Ministerios de Gobernación y Defensa las nóminas de las personas que se encontraban en servicio activo en el Ejército o Policía, o que desempeñaran comisiones o trabajos militares, así como al Ministerio de Relaciones Exteriores, el listado de personas que renunciaron a la nacionalidad guatemalteca, y al Organismo Judicial el listado de ciudadanos y ciudadanas con condena penal firme. Además, a las 340 Corporaciones Municipales del país se les requirió el listado de personas que forma parte de los cuerpos de Policía Municipal y Policía Municipal de Tránsito.

Se recibieron 343 nóminas de las precitadas y, si no habían sido recibidas conforme al formato solicitado, se les requirió los datos faltantes; se revisaron las nóminas relacionadas conforme al padrón y se les colocó el número de referencia y estatus de cada persona conforme se encontrara en el padrón; se remitieron las nóminas a la Dirección de Informática, con la que se verificó las nóminas con los datos de personas suspendidas y se rectificaron las incongruencias existentes en las mismas.

En cuanto a la recepción de papelería de cierre, se recibieron y revisaron los registros de electores remitidos por los puestos de empadronamiento, Equipos Técnicos de Empadronamiento Móviles y todas las Delegaciones y Subdelegaciones del Registro de Ciudadanos del país, generados durante el cierre de empadronamiento. También se recibieron y revisaron las copias de reposiciones; las solicitudes de inscripción de casos especiales y se remitieron formularios de inscripción y equipo a las Delegaciones y Subdelegaciones que lo requirieron.

Además, del 1 al 14 de febrero, fecha del cierre técnico del padrón, se procesaron 4,019 casos ciudadanos y ciudadanas con estatus de fallecidos; del 14 de enero al 14 de febrero del 2018 se procesaron 1,500 cambios de datos; así mismo se revisaron formularios de traslado; 20,505 registros de electores; 37,152 copias de reposiciones y 14 solicitudes de inscripción de casos especiales; se enviaron formularios y equipo a Delegaciones y Subdelegaciones que lo requirieron y se ingresaron al programa correspondiente las cantidades de registro de electores y copias de reposiciones recibidas, para generar las estadísticas de las gestiones recibidas.

Otras acciones que requirieron mucho esfuerzo y tiempo fueron las de revisión, encuadernado, etiquetado, embalaje y entrega del padrón electoral. Para esto se hizo la solicitud de contratación de 37 personas, de las cuales 20 eran para apoyar la actividad de cierre de empadronamiento y 15 para la revisión, encuadernado, etiquetado y entrega del padrón, más dos de asistencia técnica, de los cuales se contrató a 21 personas, 20 oficinistas electorales y un técnico en informática.

Se llevó a cabo la logística para el acondicionamiento y montaje de los ambientes necesarios dentro de las instalaciones del Registro para instalar los grupos de trabajo, actividad que se inició el 3 y finalizó el 22 de marzo. Para eso se integraron 7 grupos de trabajo, los cuales recibieron las entregas parciales del padrón, lo dividieron por departamento, municipio y mesa electoral, y se le insertaron dos hojas adicionales a los padrones donde iban a remitir a la ciudadanía en estatus dieciséis (personas que están empadronadas con Cédula de Vecindad pero que aún no han oficializado ante el Registro de Ciudadanos su número de DPI) para que pudieran emitir su voto. Además, se verificó el contenido del padrón, la impresión correcta de cada hoja, se revisó la numeración correlativa, que no faltaran o sobraran hojas, que no tuvieran manchas en los espacios en blanco, que cada hoja incluyera todos los datos del ciudadano o la ciudadana y la foto, y rechazar las hojas que tuvieran errores para trasladarlas a reimpresión.

Otras acciones fueron encuadernar el padrón electoral, perforar las hojas y pastas y empastarlo; proporcionar etiquetas a la Dirección de Informática para que imprimieran las etiquetas que identificaban cada padrón de mesa con los datos correspondientes al departamento, municipio, nombre de la CEM en su caso, número de mesa, cantidad de electores y rangos de DPI, código de barras, así como la verificación de la impresión de estas y su cotejo conforme a los listados que contenían el número de mesas por departamento y municipio, cantidad de votantes y rangos de numeración.

Otro grupo de personas se encargó de pegar las etiquetas a cada padrón, verificando que no estuviera manchada y que la etiqueta correspondiera al departamento, municipio y número de mesa del mismo; efectuar el control de calidad a los padrones, verificando que los datos contenidos en la etiqueta fueran congruentes con el padrón, que no tuvieran manchas de cualquier tipo, tanto la etiqueta, las pastas y las hojas; verificar la correlatividad de las hojas y que estuviera bien empastado. Además, visar o en su caso, rechazar cada uno de los padrones; empacarlos en bolsas plásticas con cierre hermético y sellarlas con una etiqueta autoadhesiva, guardarlas en cajas plásticas selladas mediante marchamos plásticos para entregar a la Dirección Electoral, en entregas parciales a los departamentos.

En total, se revisaron, encuadernaron, etiquetaron, embalaron y entregaron a la Dirección Electoral 19,578 padrones de mesa. Atendiendo requerimientos de logística electoral, orden de impresión y empastado del padrón electoral, se hizo iniciando por los departamentos más lejanos y finalizando con los más cercanos: comenzando con Huehuetenango y finalizando con el Distrito Central de Guatemala.

Al terminar la actividad del padrón electoral, el personal temporal de DICEP se dirigió a varios lugares, oficinas públicas y universidades a entregar trifoliales, brindar información y pegar afiches sobre la Consulta Popular. Asimismo, se repartieron 46,000 trifoliales y algunos afiches a los ciudadanos, especialmente maestros, patronos y otras personas interesadas en distribuirlos entre sus alumnado y personal, entre otros públicos.

En apoyo al Instituto Electoral, se coordinó y entregó 3,500 afiches a la Asociación de Scouts de Guatemala, para que los repartieran a la ciudadanía en general, por medio de los grupos scouts de la capital y en los departamentos.

En relación a la instalación de centros de información en centros comerciales, con el personal temporal contratado y parte del personal permanente se instalaron 14 centros de información para proporcionarles a la ciudadanía información sobre el centro de votación en el cual le corresponda emitir el sufragio y brindarle información sobre el objeto de la Consulta, extender reposiciones de constancias de inscripción y constancias específicas para que pudieran emitir el voto los ciudadanos y las ciudadanas que se encontraran en situación especial.

Se hicieron visitas antes de la instalación de los centros de información, para hacer las solicitudes con base en criterios de accesibilidad, ubicación geográfica y demanda mercadológica; también se preparó el equipo con los programas Geoempadronamiento y ¿Dónde votas?; se capacitó al personal que integró los centros de información para que realizaran su labor con eficiencia, eficacia y excelencia; se instalaron los centros de información conforme la autorización de los gerentes o administradores de los centros comerciales; se supervisaron los centros instalados y se atendió los requerimientos de útiles, material informativo y asistencia técnica al equipo de computación.

En los centros de información se atendieron 37,125 personas. Asimismo, se les brindó información sobre la Consulta y se formuló la solicitud ante la Magistrada Presidenta del Tribunal Supremo Electoral para que se tuviera un gesto de agradecimiento con los administradores y gerentes de los centros comerciales que proporcionaron espacios para instalar centros de información.

En relación al centro de llamadas, se realizaron las gestiones para la instalación de líneas telefónicas para que funcionara un centro de llamadas que informara a la ciudadanía sobre el lugar donde le correspondería emitir el sufragio; se realizó la logística necesaria para la instalación en un ambiente adecuado de los 10 módulos necesarios para atender las llamadas de los ciudadanos; se capacitó a 20 personas para que atendieran el centro de llamadas, el cual se integró con personal permanente en dos turnos.

El centro de llamadas funcionó de lunes a domingo, desde el 5 hasta el 15 de abril de 2018. En total, en el número 2277-5555 se atendieron 28,501 llamadas, incluyendo las atendidas por la encargada de transferir las llamadas del Departamento y personal disponible de otras secciones.

También se realizaron 197 inscripciones excepcionales de ciudadanos y ciudadanas las gestionaron para efectuar trámites exclusivamente administrativos, pero no de carácter electoral, de conformidad con lo dispuesto en el artículo 6 del Reglamento de la Ley Electoral y de Partidos Políticos.

Para el domingo 15 de abril de 2018, día de la Consulta Popular, se presentó solicitud a la Directora del CAMIP del IGSS para que autorizara el parqueo de vehículos de trabajo y de personal del Departamento durante el día anterior y el de cierre del empadronamiento, debido a que, por cuestiones de seguridad, orden y logística, todo el frente que es utilizado para parqueo se cierra totalmente y solo se utiliza para peatones.

También se solicitó a la Policía Nacional Civil la vigilancia en la sede del Departamento y áreas aledañas; se atendieron consultas de ciudadanos en el puesto de empadronamiento ubicado en dichas instalaciones. Asimismo, en el centro de llamadas se atendieron las consultas de la ciudadanía y de las Delegaciones, Subdelegaciones, Juntas Electorales Departamentales y Municipales.

Se solicitó al RENAP que estuvieran abiertas todas sus sedes del país el sábado 14 y domingo 15 de abril para facilitar a la ciudadanía que había gestionado la reposición del DPI que lo fueran a recoger, y de esa forma permitirles que emitieran el sufragio. La solicitud fue atendida por el Director Ejecutivo del RENAP.

En cuanto a la reapertura del padrón electoral, se solicitó a la Dirección de Informática que los estatus 14, es decir inhabilitados, generados de acuerdo con las nóminas remitidas por los Ministerios de la Defensa, Gobernación y las corporaciones municipales, volvieran a su estatus inicial.

Finalmente, según orden del Pleno de Magistrados del TSE, se propuso la emisión de una constancia específica para las 638,858 personas que estaban empadronadas con cédula de vecindad pero que aún no habían oficializado ante el Registro de Ciudadanos su número de DPI, a fin de que pudieran emitir su voto en el Consulta Popular. Dicha constancia fue aprobada y emitida en los centros de votación, Delegaciones y Subdelegaciones del Registro de Ciudadanos.

Inspección General

Antes del proceso consultivo, la Inspección General contó con la aprobación del Plan Operativo de Consulta Popular del Plan de Consulta Popular POC, por el Pleno de Magistrados del TSE; además, se efectuaron monitoreos presenciales en medios de comunicación tradicionales y en redes sociales, análisis situacional y abordaje de la Consulta; así como la socialización del Plan Estratégico del personal de la Inspección.

Se requirió la contratación de personal, entre oficinistas electorales e inspectores municipales; se solicitó telefonía para la coordinación logística de las actividades de la entidad y se hizo el requerimiento de 90 vehículos en arrendamiento para efectuar tres comisiones de trabajo planificadas.

La primera comisión laboró del 10 al 19 de enero de 2018, enfocada en la verificación de propaganda electoral; monitoreo presencial a Delegaciones y Subdelegaciones del Registro de Ciudadanos; supervisión y acompañamiento a los Delegados y Subdelegados referente al cierre de empadronamiento y al cierre de actualización por cambio de datos de dirección (residencia electoral); investigación de expedientes laborales y electores; monitoreo situacional y supervisión en todos los departamentos de la República, antes del día de la votación, así como el seguimiento con Juntas Electorales Departamentales y la Mesa Técnica de Seguridad.

La segunda comisión trabajó del 14 al 23 de marzo, enfocada en el seguimiento, logística y coordinación con JED y JEM, además de la intervención en las juramentaciones de Juntas Receptoras de Votos, referente a los temas mencionados anteriormente; coordinación con JED, JEM, Policía Nacional Civil, Ministerio Público, Ministerio de Educación, Ejército, Procuraduría de Derechos Humanos y empresa ENERGUATE referente a la Mesa Técnica de Seguridad.

También en la observancia de prohibiciones de propaganda electoral; investigación de expedientes laborales y electores; actividades varias de la Consulta Popular, tales como traslados de mobiliario electoral, en coordinación con Delegados y Subdelegados, así como el envío de documentos.

La tercera comisión trabajó del 11 al 20 de abril en la coordinación con presidentes de JEM, sobre la logística del resguardo de las cajas electorales y establecer el horario de sus desplazamientos a sus respectivos centros de votación para el domingo 15 de abril; monitoreo presencial en las Subdelegaciones de los municipios indicados y coordinaciones con la Policía Nacional Civil (PNC) sobre el resguardo de cajas electorales y establecer la seguridad de estas.

Además, la coordinación y autorización de la JED para tener así los acercamientos con los presidentes de las JEM, sobre el desplazamiento de cajas electorales con la observancia del resguardo y acompañamiento de agentes de PNC el domingo 15 de abril, estableciendo así la logística sostenida en la Mesa Interinstitucional de Conflictividad, constatando lo acordado.

Asimismo, se estableció una coordinación de traslados de las cajas electorales a sus respectivos centros de votación, tomando una media como criterio para hacer presencia en el centro de votación con más personas empadronadas, sobre todo en la cabecera departamental y municipal; visitas a centros de votación, en coordinación con digitadores y coordinadores de estos, estableciendo el acompañamiento a las JRV, de los enseres electorales en sus respectivas cajas.

El personal destacado en esta comisión realizó un monitoreo especial en las Subdelegaciones de los municipios indicados, en coordinaciones con la PNC, sobre denuncias recibidas de índole electoral, así como la observancia de prohibiciones de propaganda electoral y la investigación de expedientes laborales y electores.

Entre otras acciones, se trabajó para establecer la concentración de las cajas electorales en las cabeceras departamentales; se compareció en la Audiencia de Revisión de Escrutinios, tal como lo faculta la Ley, y se estableció el retiro del mobiliario electoral de los 144 centros de votación, en coordinación con las JEM de Chiquimula y coordinadores de centros de votación, y se efectuaron investigaciones laborales y de trashumancia electoral (acarreo de votantes).

Finalmente, sobre el tema de expedientes, se efectuó el diligenciamiento de los derivados de acciones y/o hechos vinculantes con el proceso de Consulta Popular, particularmente relacionados con conflictos laborales, incidentes, entrega de mobiliario, quejas contra Juntas y sus integrantes, y manejo de influencias.

Para la fase de ejecución se designó a personal de la Inspección General, mediante nombramiento bajo cláusula de confidencialidad y reserva, para encargarse de la supervisión y vigilancia del buen desarrollo de la impresión de material electoral, verificando diferentes aspectos.

Se trabajó con turnos de dos inspectores de turno diurno y dos de turno nocturno, del 28 de febrero al 14 de marzo de 2018.

Entre los aspectos verificados en esta labor, estuvo la cantidad de máquinas mediante las cuales se haría el trabajo de impresión y su forma de funcionamiento; lugar de resguardo del material electoral (pliegos de papel, papeletas) con la debida seguridad; lugar donde se colocaron los desechos del material; que solo estuviera el personal autorizado en el lugar; que el color de la impresión fuera el registrado, actividad conjunta con la Auditoría Electoral.

También se verificó que el primer día de impresión las máquinas estuvieran a cero, y los días siguientes se tomó nota del correlativo al inicio y al final de cada turno; que nadie tomara fotografías ni videos en el lugar de impresión, corte y embalaje; que el personal del TSE e imprenta se encontrara en el área de trabajo de impresión, y actividades afines y manejo de forma adecuada y segura el material electoral; que hubiera control de envíos de las papeletas al Centro Nacional de Información en zona 9, en conjunto con Auditoría.

Además, velar porque en el último día de impresión, fuera destruido el material electoral (pliegos no utilizados, papeletas con error de impresión), así como verificar el traslado de material electoral al Centro Nacional de Información con datos del vehículo que fue empleado para el efecto.

En relación con el tema de las juramentaciones de Juntas Electorales Municipales (JEM), el Inspector General fue invitado por las Juntas Electorales Departamentales a las juramentaciones de las JEM de los departamentos de Jutiapa, Chimaltenango, Sacatepéquez, Santa Rosa, Chiquimula, Izabal y Sololá. En estos lugares se aprovechó para dar a conocer la labor de la Inspección, particularmente en el quehacer de la entidad, marco jurídico referencial, competencia, propuestas de trabajo para integración de mesas departamentales de seguridad, metodología y logística.

En relación al tema de las comisiones, se planificó el trabajo en nueve regiones para lograr cobertura en toda la República, con una distribución de 24 personas permanentes de Inspección General; 25 personas por contrato en un período de 15 días, entre el 6 y el 20 de abril, así como 60 personas de apoyo a otras dependencias de la Institución, como inspectores de centros de votación.

Auditoría

El personal de Auditoría, además de las labores ordinarias que realiza, participó en actividades de cierre de empadronamiento, correspondientes a la visita de centros móviles de empadronamiento, establecidos en diferentes centros comerciales.

Con relación a las Juntas Electorales Departamentales y Municipales, se elaboraron procedimientos de auditoría para la fiscalización; lectura, análisis y recopilación de todas las normativas aprobadas para la ejecución de los presupuestos aprobados de las juntas; elaboración de formatos y pruebas de auditoría, así como desarrollo del programa de auditoría para la fiscalización de las Juntas.

Además, se realizó la actualización de formatos utilizados para los arqueos de fondos, capacitación al personal asignado, visita a las Juntas Electorales escogidas en la muestra para solicitar la información concerniente a los gastos aprobados y utilizados en el desarrollo de la consulta y presentación de los informes correspondientes a las revisiones realizadas.

En este proceso de auditoría se abarcó a todas las Juntas Electorales Departamentales de la República.

Asimismo, se participó en todas las instancias que correspondía: juntas calificadoras, juntas receptoras, comisiones de recepción y juntas de liquidación, en diferentes eventos de adquisición y compra de bienes y servicios.

También la revisión de los registros, documentos y pagos de los diferentes gastos originados por el aporte constitucional para el desarrollo de la Consulta Popular, para lo cual fueron aplicados procedimientos para cumplir las leyes y regulaciones.

Otra acción fue la revisión de la documentación de soporte de las transferencias presupuestarias necesarias para la disponibilidad de fondos respectivos para efectuar las adquisiciones de bienes y servicios, así como la participación en el correo propio del evento, actividad en la cual se recibieron copias de los documentos electorales que consignaron de forma oficial los resultados de las votaciones.

Como parte de las acciones de auditoría electoral, se participó en el cierre del empadronamiento, elaboración de actas de cierre en la sede central y en el Departamento de Inscripción de Ciudadanos

y Elaboración de Padrones. También la revisión de la actualización de la información contenida en la Base del Código Geoelectoral y su vinculación al Sistema de Geoempadronamiento.

Además, la verificación del cumplimiento de las calidades de los integrantes de las Juntas Electorales Departamentales y Municipales, y elaboración del informe respectivo para conocimiento del Pleno de Magistrados. También la revisión del cumplimiento de lineamientos para los procesos de compras de bienes y servicios para la Consulta Popular y elaboración de informes con observaciones.

El personal de esta dependencia verificó la impresión de papeletas con presencia de auditores las 24 horas en la imprenta, desde el inicio hasta el final de la actividad, con lo que se verificó la calidad de la impresión de las papeletas, según el diseño autorizado y en las cantidades requeridas, así como su traslado y entrega a la Dirección Electoral.

Otra acción importante fue la revisión de la impresión, foliado, identificación y encuadernado de los padrones electorales, en coordinación con el Departamento de Inscripción de Ciudadanos y Elaboración de Padrones.

Asimismo, la fiscalización y verificación de las actividades del proceso de preparación y embalaje de los útiles y documentación electoral que fue remitido a cada Junta Receptora de Votos en el Centro de Operaciones Electorales, en coordinación con la Dirección Electoral.

Todas las actividades realizadas por el personal de esta dependencia fueron debidamente supervisadas y coordinadas por las autoridades de Auditoría, quienes hicieron verificaciones presenciales en los lugares donde se llevaron a cabo y estuvieron presentes en las reuniones de coordinación y monitoreo de avances.

Dirección de Planificación

Las nueve personas que integran esta dependencia dieron inicio a sus actividades con motivo de la Consulta en julio de 2017, por instrucciones del Pleno de Magistrados de revisar los planes operativos de la Consulta Popular 2018, que fueron presentados en noviembre de 2016 por las dependencias del TSE.

Para efectuar el trabajo se formularon 41 planes operativos, correspondiente a igual número de dependencias internas del TSE, los cuales fueron sujetos a revisión y ajustes con la Subcomisión de la Comisión Interna de Apoyo a la Gestión y los responsables de dichas dependencias.

Después se integraron las actividades y se hizo el resumen presupuestario en un Plan Operativo de la Consulta Popular 2018 de las dependencias del TSE con su respectivo presupuesto, el cual fue aprobado por el Pleno de Magistrados enviados a la Contraloría General de Cuentas y se enviaron al Departamento de Presupuesto de la Dirección de Finanzas, para su ingreso al sistema.

Tras la aprobación del Plan Operativo, este fue publicado en la página de Internet y enviado a la Contraloría, en cumplimiento de la Ley. Posteriormente se hizo la distribución de los 21 departamentos y 240 municipios de la República entre el personal, para responsabilizar a cada integrante de la Dirección de un determinado número de Juntas Electorales Departamentales y municipales.

De acuerdo con la planificación efectuada, se revisaron los formatos y se preparó la presentación de la metodología de planificación para el taller de Juntas Electorales Departamentales y Municipales.

Asimismo, se participó en los talleres con los órganos electorales temporales, después de lo cual hubo reuniones de trabajo con los integrantes de estos para la formulación y revisión de sus planes.

En la sede de la Dirección se organizaron actividades de capacitación con integrantes de las Juntas Electorales Departamentales, en las cuales se solicitó asistencia técnica para la elaboración y revisión de los planes operativos para la Consulta Popular. Al estar terminados los planes, se verificó el contenido y se efectuó la impresión para luego enviarlos a los Magistrados coordinadores de cada departamento. Posteriormente se hicieron los ajustes solicitados.

Adicionalmente, hubo reuniones de inducción y presentación de instrumentos para la elaboración de planes operativos, con su respectivo presupuesto, así como otras gestiones a requerimiento de las Juntas, en conjunto con la Junta Electoral del Distrito Central y la Junta Departamental de Guatemala. Posteriormente en las fases de: análisis, revisión, ajustes y verificación, previa al envío de los planes operativos de ambas Juntas al Pleno de Magistrados, para su consideración y aprobación.

Un proceso similar continuó con las Juntas Electorales Municipales; los 340 planes operativos, con ajustes o modificaciones, fueron impresos y entregados a los Magistrados coordinadores de cada departamento, para su revisión, aclaración o modificación, de acuerdo con las sugerencias recibidas, para su envío a los magistrados para su aprobación.

El personal de la Dirección de Planificación mantuvo una atención constante, presencial y personalizada, por vía electrónica y telefónica, tanto en horario laboral ordinario como fuera de este e incluso los fines de semana, según las Juntas Electorales Departamentales y Municipales ejecutaran sus actividades, para atender sus consultas relacionadas a los planes operativos para la Consulta.

Esta labor incluyó la actualización del control y registro interno de las modificaciones al presupuesto de los planes operativos de algunas Juntas, como consecuencia de la solicitud de ampliación de presupuestos aprobados por el Pleno de Magistrados y posterior envío a la Contraloría General de Cuentas, en cumplimiento de las modificaciones a los planes, establecida en la Ley.

También se elaboró y se presentó a los Magistrados una propuesta de sistematización de procedimientos y obtención de información de aspectos de la Consulta Popular, sobre algunas Juntas previamente seleccionadas en el departamento de Guatemala. Aunque la propuesta no fue

aprobada, los instrumentos diseñados para el efecto fueron distribuidos por Secretaría General, por indicaciones del Pleno, a todas las Juntas.

Por invitación de algunas Juntas se realizaron visitas de trabajo, en las que se intercambiaron información sobre funcionamiento, problemática y experiencias en la ejecución de sus actividades planificadas para la Consulta. Entre los lugares que se visitaron, estuvo el distrito central, Villa Nueva, Santa Catarina Pinula, Chinautla, San Miguel Petapa, San Raymundo y el departamento de Guatemala.

Al momento de abrirse los centros de votación se realizaron labores de observación, así como la visita a centros durante la jornada de la Consulta Popular; también se observó el procedimiento de cierre de votación ejecutado por los miembros de las Juntas Electorales y Juntas Receptoras de Votos en diversas zonas de la capital, así como en Mixco, Villa Nueva, Chinautla, Santa Catarina Pinula y San Miguel Petapa.

Durante todo el evento se asistió y participó en las reuniones de trabajo y coordinación, convocadas por la Presidencia del Tribunal con directores, jefes y responsables de las dependencias del TSE, en las que se trató el avance de las actividades y se intercambiaron opiniones sobre diversos temas referentes a los procesos o información general. También se elaboró la propuesta de procedimiento para la devolución y retorno de los bienes adquiridos por los órganos electorales temporales, para su presentación al Pleno.

En coordinación con la Dirección Electoral y el Departamento de Cooperación se preparó el taller de evaluación de la Consulta, lecciones aprendidas y dificultades afrontadas, con las propuestas de solución. En ese proceso se elaboró una propuesta de metodología e instrumentos a utilizarse en el taller.

Finalmente, personal de la Dirección se integró en la segunda quincena de marzo de 2018, por un mes, a la Dirección Electoral, así como al Departamento de Protocolo y la Inspección General, para ejecutar acciones temporales del proceso de Consulta.

También se participó en las juntas de calificación, recepción y liquidación de bienes o servicios de los eventos de adquisición realizados para la Consulta.

Dirección de Recursos Humanos

Departamento de Reclutamiento y Selección de Personal

Antes de la realización de la Consulta Popular, esta Dirección efectuó el proceso de reclutamiento, selección y contratación de personal con el perfil académico y la experiencia laboral requeridos para ocupar los puestos temporales. Este se efectuó en noviembre y diciembre de 2017, y de enero a marzo de 2018.

Para el proceso de Consulta se hicieron 4,833 contrataciones bajo el renglón 021 [personal supernumerario], de conformidad con el presupuesto analítico de salarios. Dicho personal fue asignado a las diferentes dependencias para el apoyo en la realización de las diferentes funciones o atribuciones que les correspondían según la Ley.

El proceso de contratación de personal de apoyo hizo necesario que esta Dirección realizara una labor de verificación de los perfiles de puestos y salarios, y la determinación de las fechas de contratación y temporalidad de los contratos de trabajo, antes de la aprobación del Pleno de Magistrados del TSE.

Además, se efectuó la revisión del sistema interno de contrataciones y la verificación de cada expediente para comprobar que cada uno contara con los documentos necesarios para ser sometidos al proceso de aprobación y contratación. Parte integral de esta actividad fue la catalogación de expedientes, así como su identificación y archivo.

Departamento de Administración de Personal

Este Departamento elaboró las nóminas del personal temporal o supernumerario, apoyado por la herramienta del sistema de contrataciones en las fases que correspondían, con el propósito de tener certeza del traslado del personal debidamente autorizado para su contratación. Se elaboraron 18 nóminas de salarios para personal temporal, 19 nóminas de gastos de representación para personal de las Juntas Electorales Departamentales y Municipales, y 64 nóminas de tiempo extraordinario.

Entre las gestiones de pago de salarios y tiempo extraordinario se verificó e ingresó los números de cuentas bancarias de cada empleado, así como la inscripción ante el Instituto Guatemalteco de Seguridad Social de quienes carecían de ella. El pago de tiempo extraordinario se hizo efectivo de conformidad con lo establecido en el Acuerdo No. 39-2018 del TSE, del que se desprende el Reglamento de Tiempo Extraordinario para Procedimiento Consultivo.

Entre las funciones asignadas a este Departamento se incluye la liquidación de prestaciones laborales, según corresponda a cada caso, así como las gestiones dentro del Sistema Informático de Gestión, del Sistema Integrado de Gestión del Ministerio de Finanzas Públicas, en las cuales se realizaron 101 gestiones administrativas de pagos en el transcurso del primer cuatrimestre del año.

Departamento de Bienestar Laboral

Este Departamento, responsable del control de asistencia del personal, procesos de inducción y otras actividades relacionadas con el bienestar del personal permanente y temporal, desarrolló siete capacitaciones a un total de 300 personas, con relación a la estructura organizativa de la institución y sus principales atribuciones, así como una orientación sobre la razón de la celebración de la Consulta Popular.

Asimismo, se llevó un registro de 137 huellas en el sistema de marcaje y formato establecido del personal temporal para control de puntualidad y asistencia. En el caso de las dependencias donde no se contó con este sistema, autorizó y envió los correspondientes libros de control de asistencia.

Además, se emitieron 5,564 bitácoras que registraron las entradas y salidas del personal que fue de utilidad para el pago del tiempo extraordinario autorizado por el Pleno de Magistrados.

Adicionalmente, la Dirección de Recursos Humanos integró la comisión revisora del Presupuesto de la Consulta Popular, en conjunto con la Dirección de Planificación, Dirección Electoral y Dirección de Finanzas. También la actualización del Manual de Organización y Descripción de Puestos para el Proceso de Comicios.

Por último, en coordinación con la Dirección Electoral se participó en 10 talleres de capacitación para Juntas Electorales Departamentales y Municipales, habiendo atendido a 795 personas en total.

Dirección de Finanzas

Esta dependencia se encargó de instruir y coordinar con las jefaturas de los departamentos las actividades relacionadas a la Consulta Popular, así como la realización de dictámenes y opiniones solicitadas por las autoridades del TSE.

También de elaborar el proyecto de acuerdo para la creación del Fondo Rotativo Institucional Especial para el manejo y distribución del presupuesto destinado a las Juntas Electorales de la Consulta, así como firmar las transferencias y cheques para los pagos a proveedores de bienes y servicios utilizados en el evento.

El día de realización de la Consulta Popular se participó en las actividades relacionadas al evento.

Entre otras actividades, se efectuó la recepción de documentos de otras dependencias relacionadas a la Consulta; elaboración de oficios, providencias, dictámenes y opiniones; traslado de solicitudes a las magistraturas, direcciones, jefaturas, unidades y otras dependencias, y archivo de documentos varios.

Asimismo, se atendieron las llamadas telefónicas de las distintas dependencias y jefaturas del TSE, como de las Juntas Departamentales y Municipales, Distrito Central y Departamental de Guatemala. También se realizó el trámite de pedido del Fondo Rotativo para envío de documentos a México, relacionados con la tinta indeleble, y otras actividades que fueron requeridas, como el traslado del Director a las distintas actividades y comisiones, así como el apoyo a las diferentes dependencias para la entrega de documentos, tarjetas e invitaciones, y el apoyo a los departamentos cuando fue solicitado.

Departamento de Contabilidad

El personal de esta dependencia se encargó de impartir capacitación a los presidentes de las Juntas Electorales Departamentales, en relación al cumplimiento de la legislación en la ejecución de

sus respectivos puestos; así como de impartir capacitación a los secretarios contadores de dichas Juntas, con respecto a la liquidación de gastos en el Fondo Rotativo Interno que ellos administran, y la retención de impuestos a los proveedores que están afectos.

También se impartió capacitación a los integrantes de las Juntas Electorales Municipales con relación a la forma en que se debe efectuar la adquisición de bienes y servicios para la organización del evento consultivo, cumpliendo con las leyes y normas aplicables, para lo cual se les entregó material de consulta y el instructivo correspondiente.

Además, se creó un Fondo Rotativo Institucional Especial y 24 Fondos Rotativos Internos, por medio de los cuales se ejecutan los presupuestos de las Juntas Electorales Departamentales y Municipales. Otra acción fue tramitar los desembolsos de fondos para entregar a las Juntas Electorales sus correspondientes presupuestos aprobados por las autoridades superiores para la organización del evento.

También se apoyó constantemente vía electrónica a las Juntas para resolver sus dudas en relación a la adquisición de bienes y servicios para el cumplimiento de sus funciones, así como se participó en juntas calificadoras, receptoras y liquidadoras nombradas por autoridad competente, para la adquisición de bienes y servicios relacionados con la organización del evento de Consulta Popular. Asimismo, se recibió, analizó y codificó documentos de liquidación de gastos presentados por las Juntas Electorales Departamentales y Municipales.

Finalmente, se recibió, analizó, aprobó y solicitó en el Sistema de Contabilidad Integrada y se tramitaron expedientes de pago a proveedores por la adquisición de bienes y servicios para el evento de Consulta Popular.

No está de más recordar que el trabajo se incrementó considerablemente después del evento, ya que es en esa etapa cuando las Juntas Electorales empiezan a entregar la documentación de soporte para liquidar los fondos que les fueron entregados, tomando en cuenta que en el proceso desde la recepción de documentos hasta la liquidación final en el Sistema de Contabilidad Integrado, mediante fondos rotativos, es necesario efectuar varias acciones, lo cual requiere de mayor tiempo. Aunado a eso, en la revisión y análisis de los documentos, en la mayoría de casos se detectan errores, falta de documentos de soporte y otras situaciones que las Juntas deben superar, lo que causa atrasos en la liquidación final de los gastos efectuados.

Departamento de Presupuesto

En el transcurso de 2017, el personal de este Departamento se encargó de la elaboración del Proyecto de Presupuesto para la Consulta Popular, en coordinación con la Dirección de Planificación y jefaturas de unidades administrativas.

También la elaboración de propuesta de techos presupuestarios para gastos electorales de las Juntas Departamentales y Municipales, como base para la formulación y cuantificación de sus respectivos planes de trabajo.

También se efectuó la formulación de los Planes Operativos Anuales y elaboración del proyecto de Acuerdo de la distribución por renglón del presupuesto de egresos para el evento de la Consulta Popular, así como la apertura del presupuesto de Q300 millones, aprobado para la Consulta.

Asimismo, la elaboración de la programación financiera en el Sistema de Contabilidad Integrada, para garantizar la ejecución del presupuesto, la elaboración de reprogramaciones financieras y emisión de Constancias Internas de Disponibilidad Presupuestaria, las cuales garantizaron internamente la disponibilidad para las adquisiciones.

Además, se actualizó el reglamento e instructivos para las Juntas Electorales Departamentales y Municipales, sobre otorgamiento, manejo y registro contable de los recursos presupuestarios y financieros que se otorgaron durante el proceso de Consulta.

Otra acción fue la recepción, análisis e integración de las solicitudes de transferencias presupuestarias requeridas por las dependencias del TSE a las que se les asigna presupuesto, para su integración a los dictámenes correspondientes.

Además, el análisis, evaluación y elaboración de informe ejecutivo de ejecución presupuestaria de ingresos y egresos de la institución, para presentación a la Dirección de Finanzas y traslado a magistraturas del TSE.

Todo esto, sumado al apoyo a todas las unidades administrativas y Juntas Electorales en aspectos técnicos y verificación de las asignaciones presupuestarias, así como la asistencia y asesoría a la Dirección de Finanzas en lo concerniente a la ejecución presupuestaria del evento de Consulta Popular.

Durante 2018, la Dirección se encargó de elaborar el Proyecto de Presupuesto para la Consulta Popular, formular los Planes Operativos Anuales y el Proyecto de Acuerdo de la Distribución por renglón del Presupuesto de Egresos para el evento de Consulta Popular.

Adicionalmente, se efectuó la apertura del presupuesto aprobado para la Consulta Popular; elaboración de la programación financiera en el Sistema de Contabilidad Integrada, con lo que se garantizó la ejecución del presupuesto durante el primer y segundo cuatrimestres de 2018 y elaboración de reprogramaciones financieras para garantizar la ejecución del presupuesto.

También se emitieron las Constancias Internas de Disponibilidad Presupuestaria para garantizar internamente la disponibilidad de las adquisiciones, tanto en el Plan Operativo de la Consulta como la Disponibilidad Presupuestaria, además de constancias de Disponibilidad Presupuestaria.

Se realizaron capacitaciones presupuestarias a las Juntas Electorales Departamentales, Municipales y del Distrito Central y a secretarios contadores de las Juntas; recepción, análisis e integración de las solicitudes de transferencia presupuestarias requeridas por las dependencias del TSE que se les asigna presupuesto, así como análisis, evaluación y elaboración de informe ejecutivo de ejecución presupuestaria de ingresos y egresos de la Institución.

Adicionalmente, se formularon los procesos asignados a las Juntas Electorales de los 22 departamentos y de las 340 Juntas Electorales Municipales en el Sistema de Contabilidad Integrada, como fundamento técnico para una liquidación correcta de todas las Juntas Electorales de la República.

Finalmente, se apoyó a todas las unidades administrativas y Juntas Electorales en aspectos técnicos y verificación de las asignaciones presupuestarias, y se dio asistencia y asesoría a la Dirección de Finanzas en lo concerniente a la ejecución presupuestaria del evento de Consulta Popular.

Departamento de Tesorería

El personal de esta dependencia del TSE efectuó actividades como la ejecución de pagos, operación del estatus de entregado de los pagos realizados en el Sistema de Tesorería, organizar y foliar los expedientes pagados para su traslado al Departamentos de Contabilidad, emisión de formas para el registro de ingresos al TSE y operaciones relativas al Fondo Rotativo Institucional Especial.

También el registro y control del Sistema de Cuenta Única, generación de llaves de seguridad de los cheques emitidos, elaboración de formularios y documentos relativos al trámite de autorización ante el Banco de Guatemala de las cuentas habilitadas por la Juntas Electorales Departamentales y Municipales, elaboración de nóminas y documentos relativos a los pagos de gastos de representación de las Juntas Receptoras de Votos y emisión de proyectos de acuerdos vinculados con la administración del Fondo Rotativo Institucional Especial.

Además, se cumplió con la elaboración de conocimientos para el traslado de expedientes al Departamento de Contabilidad, recepción y despacho de correspondencia oficial, control de documentos relativos a las cuentas monetarias de las Juntas Electorales Departamentales y Municipales, elaboración de documentos y embalaje relativos a los gastos de representación de las Juntas Receptoras de Votos para su envío a los departamentos del país.

También se hizo la grabación de cuentas monetarias en el módulo de Tesorería, de los beneficiarios de los pagos como proveedores de bienes, servicios y personal de la Institución; recepción de expedientes para el trámite de los pagos, emisión de cheques y transferencias para el pago a favor de proveedores de bienes, servicios y empleados; gestión de obtención de firmas en los cheques y transferencias, generación de llaves de seguridad en las transferencias emitidas, generación y envío de correos encriptados para acreditación en cuenta de los proveedores de bienes y servicios, y otras funciones.

Instituto de Formación y Capacitación Cívico-Política y Electoral

Esta dependencia ejecutó, en el contexto del proceso consultivo, el Plan Nacional de Capacitación de la Consulta Popular 2018 por el diferendo territorial, insular y marítimo entre Guatemala y Belice. En su informe de ejecución se detallan las acciones realizadas por cada una de las unidades

que la integran: Área Administrativa, Departamento de Capacitación Electoral y Educación Cívica, Departamento de Promoción Cívica, Departamento de Capacitación Interna, Departamento de Inclusión Social, Departamento de Participación Política de la Mujer, Departamento de Capacitación Virtual, Departamento de Investigación, Biblioteca Electoral, Sección de Producción y Diseño.

Se estima que el personal del Instituto Electoral participó en aproximadamente 500 actividades de formación, divulgación y promoción de la Consulta, así como otro tanto de actividades efectuadas por personal voluntario, en pro del voto libre e informado. Asimismo, se considera que las actividades promovidas habrían impactado directamente en por lo menos 127,120 personas, con un 53 por ciento de mujeres.

Aproximadamente la mitad de estas personas son integrantes de órganos electorales temporales: Juntas Electorales Departamentales (JED), Municipales (JEM) y Receptoras de Votos (JRV), y el resto fue personal voluntario, estudiantes y población en general, con quienes se desarrollaron labores de información y promoción del proceso consultivo.

También es importante anotar que se participó en por lo menos 20 actividades de difusión en medios masivos de comunicación, cuyo público no es posible cuantificar, y en otro tipo de actividades a cuyos listados de asistencia no se tuvo acceso, por haber sido organizadas por otras instituciones. Además, el Instituto Electoral produjo y gestionó la reproducción de 14 documentos de formación y divulgación de la Consulta Popular y el diferendo territorial, que fueron un apoyo fundamental para todas las actividades efectuadas, participó de un esfuerzo de mediación de la pregunta sometida a consulta y preparó diferentes presentaciones, así como videos informativos y de capacitación sobre el tema.

Aunque hubo algunas actividades cuya realización se puede mejorar, se considera que el Plan Nacional de Capacitación se ejecutó de manera satisfactoria, con base en que el proceso de Consulta Popular superó las expectativas en cuanto a participación de la ciudadanía que demostró su compromiso con el país.

Departamento de Capacitación Electoral y Educación Cívica

Las actividades de capacitación de cobertura más amplia efectuadas por el Instituto Electoral fueron ejecutadas por las personas contratadas como Técnicas en Capacitación Electoral (TCE, capacitadoras temporales) a las Juntas Receptoras de Votos, pero además, en labores de divulgación de la Consulta Popular y en acciones de capacitación al Voluntariado Cívico Electoral, con las cuales se llegó a 104,189 personas, de quienes el 53 por ciento fueron mujeres.

El Departamento de Capacitación Electoral estuvo a cargo de la formación a las JRV de los municipios del departamento de Guatemala, excepto las capitalinas, y el área administrativa del Instituto Electoral coordinó las labores de los TCE que estuvieron en los restantes 21 departamentos.

La Junta Electoral del Distrito Central asumió la capacitación de sus JRV, para lo cual el Instituto proveyó instructivo de capacitación, presentaciones, videos, cuadernillos de trabajo e instructivos para JRV, entre otros materiales, en sus versiones impresas y digitales.

La instrucción impartida por los capacitadores temporales llegó a 65,317 integrantes de 14,438 JRV, es decir, aproximadamente al 80 por ciento del total de estos órganos electorales. El 20 por ciento restante fue capacitado por integrantes de Juntas Electorales Municipales, Delegados y Subdelegados del Registro de Ciudadanos.

Los capacitadores temporales también efectuaron diversas actividades de divulgación de la Consulta Popular y del diferendo territorial, insular y marítimo entre Guatemala y Belice que la originó. Un contingente de 34,528 personas obtuvo la información de primera mano sobre el asunto con los educadores del TSE.

En el grupo de capacitadores temporales hubo 10 que se dedicaron a la organización del Voluntariado Cívico Electoral. Ellos desarrollaron talleres con los que impactaron a 4,344 personas.

Departamento de Promoción Cívica

Este departamento enfocó su trabajo en procesos de capacitación sobre la Consulta Popular 2018 en universidades, estudiantes de educación media y población en general, por ser el universo de población a quienes dedica sus labores.

Los temas abordados fueron los siguientes:

- Definición del Tribunal Supremo Electoral
- Atribuciones del Tribunal Supremo Electoral
- Definición de Consulta Popular
- Diferendo territorial, insular y marítimo entre Guatemala y Belice
- Importancia de la participación ciudadana en procesos electorales
- Definición del Voluntariado Cívico Electoral (VCE)
- Funciones y valores del Voluntariado Cívico
- Cómo ejercer un voluntariado cívico en procesos electorales
- Llamado a la participación emitiendo el sufragio.

Para contribuir en este proceso de capacitación y formación es importante destacar que se atendieron 17 centros educativos, en donde 3,275 estudiantes fueron beneficiados y como resultado de este esfuerzo tres planteles se sumaron al programa de Voluntariado Cívico, en actividades de apoyo e información a la población y el día de la elección.

Asimismo, se propició la incorporación de actores como estudiantes universitarios, grupos organizados y todas aquellas personas jóvenes que a título personal se acercaron para contribuir con este trabajo. Las acciones como entrega de volantes, presencia en centros de empadronamiento

y de información sumó. Ese trabajo de cara a cara con la gente sigue siendo una fuente constante de credibilidad.

Según los objetivos planteados por el TSE, era importante hacer un arduo trabajo para lograr la participación de la población guatemalteca en todos los niveles para que acudiera a dicho llamado, especialmente a la juventud guatemalteca que es la más numerosa como parte del padrón electoral. Es en ese sentido que el departamento de Promoción Cívica del Instituto Electoral desempeñó entre sus tareas un trabajo especial con la juventud, por medio de distintas metodologías y construyendo redes en los ámbitos nacional, departamental y ahora municipal.

El Programa de VCE se ha implementado desde 2011 y ha ido en crecimiento. Durante las Elecciones Generales de 2015 contó con la participación de aproximadamente 4,200 personas y su cobertura alcanzó las 22 cabeceras departamentales y seis municipios. Para 2018 se buscó superar esa meta y en tal sentido se efectuaron acciones estratégicas que permitieron casi duplicar la cifra, con más de 8,400 voluntarios y voluntarias.

El VCE se integró a partir de distintos grupos de la población que aglutinaron voluntarias y voluntarios con objetivos distintos, pero una misma visión: construir ciudadanía en el proceso de Consulta Popular.

En ese sentido, se puede decir que el TSE, representado por Auxiliares Administrativos, Subdelegados e Itinerantes, formó tres agrupaciones distintas: la Departamental, que cubrió 21 espacios territoriales, y donde se hacía cargo directamente un Auxiliar o Subdelegado de organizar el movimiento a ese nivel. El segundo, que cubría el departamento de Guatemala, y que fue coordinado por la Auxiliar Departamental, con el apoyo de algunos Subdelegados; y finalmente, el tercer grupo, liderado por Subdelegados, quienes empoderaron al Voluntariado Cívico en su espacio territorial.

Se sumaron las Juntas Electorales Municipales, la Universidad de San Carlos de Guatemala, algunos grupos Scout, colegios y personas individuales que se inscribieron en el espacio de Internet destinado para el efecto.

Para este proceso de Consulta Popular 2018, con base en la estrategia de capacitación continua, se trabajó por regiones y el voluntariado cívico alcanzó una cobertura e impacto a nivel nacional. Lo anterior derivado de la labor de las Delegaciones y Subdelegaciones del Registro de Ciudadanos del TSE, representadas por los Auxiliares Administrativos y otros colaboradores.

No obstante lo planificado en el Plan Operativo de la Consulta 2018, en el cual a los Auxiliares Administrativos se les había fijado la meta de involucrar a 25 jóvenes por cabecera departamental, con la motivación y deseo democrático se superó lo establecido, alcanzando un total de 1,682 personas de los cuales 720 son hombres y 962 mujeres.

El departamento de Guatemala posee una dinámica distinta al resto, en la cual los Subdelegados y Subdelegadas apoyan directamente al movimiento, en coordinación con la Auxiliar Administrativa.

No obstante, algunos no han participado de esta organización, pero aun así el departamento central registró un total de 450 voluntarias y voluntarios, de los cuales 223 fueron hombres y 227 mujeres.

Es importante resaltar la labor en algunos municipios de departamentos diferentes al de Guatemala, donde se realizó un trabajo más activo. Entre ellos está Panajachel, Sololá; Malacatán, San Marcos; Pachalum, Quiché; Malacatancito, Huehuetenango; Pochuta y San Juan Comalapa, Chimaltenango.

Otra estrategia exitosa aplicada al esfuerzo institucional fue la incorporación de las Juntas Electorales Municipales (JEM) en el reclutamiento de VCE. Si bien no la totalidad de estos órganos temporales se sumaron al esfuerzo, puede decirse que quienes aceptaron el reto lo hicieron como una primera experiencia positiva aportando un total de 2,164 integrantes de este programa. En este aspecto las sugerencias y coordinación con la dirección de Planificación fue determinante para que se informara a los integrantes de las JEM y que se les autorizar presupuestar lo necesario.

Entre los departamentos donde se contó con más voluntarios, se puede mencionar a Guatemala, con 651; Petén, con 528; Sololá, con 176; Totonicapán, con 168; Chimaltenango, con 142; Quiché, con 134; Huehuetenango, con 88, y Jalapa, con 80.

Otro aspecto positivo por valorar es la suma de varios grupos Scout de Guatemala y otras organizaciones para integrar el VCE. A esta experiencia se sumaron un total de 96 personas de quienes 49 son hombres y 47 son mujeres.

La suma al voluntariado de establecimientos educativos ocurrió posterior a que en estos se hubieran impartido las charlas sobre Gobiernos Escolares, y en esta oportunidad la combinación con el tema de la Consulta Popular. El trabajo de la juventud que se forma en valores democráticos es de suma importancia para trasladar a la población ese espíritu.

Se efectuó el taller con Auxiliares Administrativos en Guatemala, siendo esta la primera vez que se logra reunir a todas y todos los Auxiliares en un mismo espacio para tratar el tema del Voluntariado Cívico. Durante la actividad se evaluaron las nuevas metodologías de abordaje para captar a las personas y los mecanismos de recopilación y traslado de información.

Se realizaron alianzas estratégicas con universidades y un logro significativo fue acudir a la audiencia del Consejo Superior Universitario para explicar en síntesis el tema de la Consulta Popular y obtener la colaboración de toda la casa de estudios superiores para apoyar el trabajo de Promoción Cívica y, principalmente del voluntariado.

Conocidas también como actividades de promoción y divulgación, las activaciones que se realizaron en este proceso superaron en cantidad a las desarrolladas en eventos anteriores. Se estima que su número se triplicó. Es importante señalar que el trabajo fue apoyado por los 10 capacitadores temporales. El departamento con mayor cantidad de actividades fue Chimaltenango, seguido por Santa Rosa y Chiquimula.

Es importante mencionar que como parte de este trabajo se apoyó al departamento de Comunicación Social en la distribución de alrededor de 100 mil volantes a nivel nacional por medio de los encargados del VCE tanto a nivel central como en el interior.

Se generaron en total 6 materiales de mucha utilidad para el trabajo efectuado:

- Guía del capacitador del Voluntariado Cívico Electoral
- Micro video sobre la Consulta Popular para establecimientos educativos
- Hojas informativas: ocho técnicas para trabajar en equipo
- 339 banner con contenido genérico sobre la importancia de la participación y la inclusión y el apoyo del Instituto Electoral, que fueron entregados a las Subdelegaciones del Registro de Ciudadanos
- Desplegable informativo para el CVE sobre a Consulta Popular
- Guía del Voluntariado Cívico Electoral.

Las redes sociales se han convertido en un factor de ayuda en registros, interacción, consulta, propuesta y aportes. Las cuentas en redes sociales del voluntariado registraron la interacción de más de 2,639 personas que dedicaron su tiempo y esfuerzo a hacer un trabajo por la democracia de este país; la participación de la juventud no sólo como votantes, sino como colaboradores para el éxito del proceso consultivo resulta gratificante.

A parte del trabajo efectuado en el tema específico del VCE se ofrecieron charlas informativas en las universidades: Mesoamericana, Mariano Gálvez, Del Valle y USAC, en las cuales participaron un total de 2,585 personas, 776 hombres y 1,809 mujeres.

Todo trabajo de grupo conlleva un resultado efectivo, y con esa convicción, las acciones o activaciones del VCE en apoyo al TSE y a su campaña de divulgación y educación sobrepasó las 500 acciones. Alcanzar más de 8 mil integrantes para trabajar en el Voluntariado Cívico es un resultado que se considera muy positivo.

La coordinación fue un factor de éxito, entre Promoción Cívica, Auxiliar Administrativo y Delegados, Subdelegados y Juntas Electorales Municipales.

La elaboración por parte de este Departamento de la Guía del Voluntariado Cívico y la guía pedagógica y el documento “Ocho técnicas para trabajar en equipo”, todos orientados a realizar actividades, fue un ejercicio muy bien valorado y de utilidad, dado su contenido de fácil comprensión. Un video complementó las capacitaciones presenciales que se realizaron en las instalaciones del Instituto Electoral y en establecimientos donde fueron requeridas.

Departamento de Capacitación Interna

Este departamento estuvo a cargo de la coordinación de las actividades educativas sobre la Consulta Popular 2018 dirigidas al personal permanente del TSE: de las sedes en la capital y,

Delegaciones y Subdelegaciones del Registro de Ciudadanos; así como a Técnicos en Capacitación Electoral (capacitadores temporales) y a Juntas Electorales Municipales.

Las actividades de esta dependencia impactaron positivamente en 2,943 personas, de las cuales el 63 por ciento son hombres y el 37 por ciento mujeres.

Entre las actividades efectuadas por el Departamento de Capacitación Interna, se puede mencionar el fortalecimiento sobre atribuciones según la ley vigente, con Delegados y Subdelegados del Registro de Ciudadanos; capacitación sobre Consulta Popular, Régimen Electoral e instrucción a Juntas Receptoras de Votos, con Técnicos en Capacitación Electoral (capacitadores temporales); instrucción sobre Consulta Popular y cómo capacitar a Juntas Receptoras de Votos, con integrantes de Juntas Electorales Municipales; Información sobre Consulta Popular y el diferendo que la originó, con Personal del Tribunal Supremo Electoral.

Departamento de Inclusión Social

Este Departamento efectuó diferentes actividades, entre las cuales la principal fue la ejecución de 5 talleres en los departamentos de Petén, Izabal, Chiquimula, Quetzaltenango y Guatemala.

Las capacitaciones se efectuaron con enfoque de inclusión social y perspectiva de género dirigidas a la Red por la Inclusión y la Democracia, integrada por personas de la diversidad sexual, para incentivar la participación activa en el proceso consultivo.

En total se contó con la asistencia de 151 personas a quienes se capacitó e incentivó para que reprodujeran el taller recibido y trataran de profundizar la incidencia política de sus esfuerzos de participación, por ejemplo, con su inclusión en Juntas Electorales Municipales o Receptoras de Votos.

El departamento de Inclusión Social también participó en la producción de un afiche informativo dirigido a las personas de la diversidad sexual, sobre el evento de Consulta Popular, cuyo propósito principal era llamar al voto y socializar la pregunta contenida en la papeleta, asimismo, visibilizar la participación de la comunidad de lesbianas, gays, bisexuales, trans e intersexuales (LGBTI).

Además, se coordinó actividades encaminadas a promover la participación de la ciudadanía en condición de vulnerabilidad, sumando esfuerzos con el Consejo Nacional para la Atención de las Personas con Discapacidad (CONADI) con el fin de informar todo lo relacionado con la Consulta Popular y el diferendo territorial Guatemala-Belice, por lo que se facilitó un taller en La Antigua Guatemala, Sacatepéquez, organizado por la referida institución, en el que los participantes adquirieron el compromiso de repetir la formación con más personas con discapacidad.

Se brindó apoyo técnico a la gestión de los departamentos de Capacitación Electoral y Promoción Cívica y de Capacitación Interna con la realización de talleres de capacitación dirigidos a las personas que integraron las Juntas Electorales Municipales de los departamentos de Zacapa, Baja Verapaz,

El Progreso, Sacatepéquez, Quiché, Sololá, Suchitepéquez, Huehuetenango, Quetzaltenango y San Marcos, con el objetivo de instalar los conocimientos necesarios para garantizar el buen desempeño de los cargos asignados y a su vez, multiplicarlos con las personas que integraron las Juntas Receptoras de Votos.

También se formó parte del equipo de gestión de monitoreo y supervisión del proceso de Consulta Popular el día del evento; y de la evaluación al desempeño de las personas capacitadoras temporales asignadas a los departamentos de Retalhuleu, Suchitepéquez y Santa Rosa, durante la realización de los talleres de capacitación dirigidos a las personas que integraron las Juntas Receptoras de Votos, para garantizar el buen ejercicio del cargo.

Además, en los departamentos y sus respectivos municipios en mención, se realizó la entrega de trífolios informativos en Delegaciones y Subdelegaciones, presidentes de las JED y JEM y a personas en general, observando de igual forma la colocación de afiches informativos entregados por el Instituto de Formación y Capacitación Cívico-Política y Electoral.

Departamento de Promoción Política de la Mujer

En este Departamento se tiene documentado que se realizaron 22 actividades de capacitación, comunicación, información y promoción, con las que se llegó directamente a 3,113 personas.

De ellas, 150 fueron beneficiadas por iniciativas contenidas en el Plan Operativo de la Consulta autorizado por el Pleno de Magistrados y 2,963 personas fueron atendidas en las diferentes actividades de formación y capacitación sobre la temática de la Consulta Popular.

De todas las personas participantes 1,973 son mujeres, 1,140 hombres. En términos de identidad cultural, fueron 189 mayas, 1 garífuna, 2 xincas, 2,210 personas ladinas y 711 personas que no se identificaron.

Asimismo, en relación al grupo lingüístico, la totalidad habla español, y algunas, además, otro idioma de origen maya: español 3,113, kiché 3, q'eqch'í 17, kaqchikel 19, mam 2 personas. Cabe mencionar que ninguna persona de las participantes reportó alguna discapacidad.

En el Plan Operativo de la Consulta Popular se estableció la ejecución de seis talleres con mujeres líderes de comunidades o participantes en organizaciones, con capacidad y con el compromiso de repetir el taller recibido con sus congéneres de los espacios en que se desarrollan.

Las actividades se efectuaron en Alta Verapaz, Baja Verapaz, Huehuetenango, Totonicapán, Sololá y Quiché. El grupo meta a quienes estuvieron dirigidas estas actividades estuvo integrado por estudiantes universitarios de la ciudad capital y de los departamentos, integrantes de organizaciones de mujeres, de Consejos Comunitarios de Desarrollo, personal del magisterio, y de organizaciones de la sociedad civil.

Asimismo, se participó en las actividades de formación y capacitación dirigidas a personas integrantes de Juntas Electorales Departamentales y Municipales y se tuvo participación en la formación y capacitación que se dio al personal contratado temporalmente para la capacitación a JRV.

Departamento de Capacitación Virtual

En este Departamento, en el tema de la Consulta Popular 2018, se desarrollaron dos acciones concretas de apoyo a las actividades de formación del Instituto Electoral.

La primera fue la creación de aulas virtuales para grupos de Delegaciones y Subdelegaciones del Registro de Ciudadanos. Esta actividad fue en apoyo al equipo de técnicos del Instituto Electoral que desarrollaron en el territorio jornadas de capacitación.

Y la segunda fue el establecimiento de un sitio virtual con material de apoyo. Esta labor fue dirigida a la ciudadanía en general y en especial a cada uno de los grupos involucrados activamente en la Consulta Popular 2018.

Para la creación de aulas virtuales se agruparon regiones principalmente por proximidad territorial, en línea con la ruta de capacitación que realizó en forma presencial el equipo de técnicos, así:

- Aula uno: Quiché, Sacatepéquez, Escuintla, Santa Rosa y Retalhuleu
- Aula dos: Quetzaltenango, Totonicapán, Sololá y Chimaltenango
- Aula tres: Chiquimula, Zacapa, Izabal y Petén
- Aula cuatro: Huehuetenango y San Marcos
- Aula cinco: Jutiapa, Jalapa, Progreso, Alta Verapaz, Baja Verapaz y Suchitepéquez
- Aula seis: Guatemala

Se inscribieron un total de 365 participantes.

Se reforzó el contenido que fue abordado en las capacitaciones presenciales, pero haciendo énfasis en temas precisos como el rol del Delegado y Subdelegado en la Consulta Popular y la participación ciudadana en el proceso consultivo, con el agregado de disponibilidad de material en formato digital.

De la cantidad de personas capacitadas que accedió al material colocado a su disposición en la plataforma de Internet se puede deducir que es una herramienta de utilidad, con un gran potencial, por lo que su utilización debe ser mejor planificada e institucionalizada para las capacitaciones electorales.

En cuanto al sitio virtual, creado como un repositorio de total disponibilidad de material de apoyo, se crearon carpetas con material específico para: Juntas Electorales Departamentales, Juntas Electorales Municipales, Juntas Receptoras de Votos, Delegados y Subdelegados del Registro de Ciudadanos, Técnicos de Capacitación Electoral y Voluntariado Cívico Electoral; existiendo además una carpeta con material histórico y legal sobre la Consulta Popular.

Departamento de Investigación

Este Departamento colaboró en las actividades de capacitación, específicamente con 9 conferencias impartidas por la jefa de la dependencia, sobre el tema del diferendo territorial, insular y marítimo entre Guatemala y Belice, y el proceso consultivo que motivó, informando de esta manera, a 1,208 personas.

Entre las conferencias impartidas, se puede mencionar las charlas sobre Consulta Popular del Diferendo entre Guatemala y Belice, con estudiantes de tercer año, de Relaciones Internacionales, Universidad Rafael Landívar; con integrantes de JEM del Departamento de Guatemala; con estudiantes de la Escuela de Ciencia Política, Universidad de San Carlos de Guatemala; con estudiantes de segundo año de Ciencia Política, Universidad Rafael Landívar; con estudiantes de Ciencias de la Comunicación, Universidad del Istmo; con estudiantes de Ingeniería, Universidad Rafael Landívar; con personal docente y administrativo, Universidad Del Valle de Guatemala; con estudiantes de básicos y bachillerato, y con estudiantes de primaria del Liceo Javier.

También se contribuyó con la sistematización de resultados y elaboración de informe de la reunión entre Magistrados y Presidentes de Juntas Electorales Departamentales y del Distrito Central.

Asimismo, se elaboraron 20 formatos de evaluaciones para las distintas actividades de capacitación que el Instituto Electoral desarrolló, como los talleres con Delegados y Subdelegados del Registro de Ciudadanos; Auxiliares Administrativos de Delegaciones; Técnicos en Capacitación Temporal; integrantes de órganos electorales temporales y otros públicos en charlas educativas. El departamento de Investigación efectuó, además, las sistematizaciones de la información recibida.

También se colaboró mediante la búsqueda de datos, a la elaboración de un documento que caracterizara estadísticamente las condiciones sociales en que se encuentra la población de los municipios aledaños a la Zona de Adyacencia con Belice.

En el contexto del proceso consultivo, se apoyó en la revisión y corrección del Manual de Observación Electoral.

Finalmente, el equipo de Investigación se involucró en la preparación de materiales que se enviaron a los órganos electorales temporales, así como en el operativo de supervisión y monitoreo de capacitaciones, entrega de materiales y evaluación del desempeño de las Juntas Receptoras de Votos, el día de la votación.

Biblioteca Electoral

En la Biblioteca Electoral del Instituto se atendió a 448 personas entre enero y la primera quincena de abril. De ellas, 250 son hombres y 198 mujeres; solo 37 se autoidentificaron como mayas y 4 como xincas. Una de las labores más importantes de esta dependencia fue la creación de un catálogo de documentos relacionados con la Consulta Popular 2018 y el diferendo territorial entre Guatemala y Belice que se busca resolver.

Este grupo de documentos se colocó a disposición de toda la población por medio de la página de Internet del Tribunal Supremo Electoral, en la sección a donde redirigían todas nuestras publicaciones en redes sociales.

Sección de Producción y Diseño Gráfico

El trabajo de esta Sección es de gran importancia, no solo para el Instituto Electoral, sino para todo el TSE. Durante la Consulta Popular efectuó trabajos para todas las Jefaturas del IE, para 8 autoridades o dependencias del Tribunal y para diferentes Juntas Electorales Departamentales y Municipales.

Entre los productos elaborados para la Magistratura, se puede mencionar Diseño de la imagen del proceso de Consulta Popular 2018, isotipo, eslogan y sus aplicaciones. Artes digitales; Diseño y diagramación del instructivo para el uso del isotipo (guía para los usuarios del isotipo).

Se entregaron artes digitales y guías impresas para cada dependencia del Tribunal Supremo Electoral y Juntas Electorales solicitantes; diseño, diagramación e impresión de imagen para acto de convocatoria a Consulta Popular; invitación para la Convocatoria de la Consulta Popular, así como para la imagen para acto de juramentación y taller de capacitación de Juntas Electorales Departamentales de la Consulta Popular.

Se elaboraron los diseños para distintos productos, tales como los Instructivos para las JED, JEM y JRV, los afiches para rotulación con prohibiciones; "ABC de la Ley Electoral y de Partidos Políticos y su Reglamento, artículos aplicables a la Consulta Popular"; brazaletes para Juntas Receptoras de Votos; formulario para acreditación en línea para personas que ingresaron al Centro Nacional de Información; gafetes o acreditaciones; señalización ruta de evacuación en salones; gafete identificativo institucional para personal auxiliar de CEM; imagen y materiales para taller de capacitación a Juntas Electorales Municipales; imagen y materiales para último día, cierre de empadronamiento.

Asimismo, se elaboró una presentación audiovisual con información de la Consulta Popular; diploma de "Último empadronado" y "Último actualizado"; diseño y diagramación de credenciales para acreditación de miembros de JED y JEM; credenciales para acreditación de fiscales; revisión y actualización de diseño de Folleto informativo educativo sobre la Consulta Popular 2018 para delegados, subdelegados, trabajadores del TSE y ciudadanía; afiches "Documentos para votar", "Papeleta electoral", "Mecánica del voto"; afiches para visibilizar e incentivar la participación de personas de la diversidad sexual y afiches informativos sobre participación de la mujer.

También se trabajó material para imagen institucional; documentos de apoyo para distintos eventos; grabación de CD's; cuadernos de trabajo; bifolios y trifolios informativos; desplegables; infografías digitales; filmación y edición de video sobre la Consulta; diseño de guías, gafetes, diplomas y formulario electrónico para voluntarios; y artículos promocionales para voluntarios (gorras y playeras); y anuncios de prensa.

A requerimiento de la Dirección Electoral, personal de la Sección de Producción y Diseño, y de la Coordinación de Capacitación y Logística, estuvo a su disposición para tareas muy importantes en

la organización del evento electoral, en las cuales tuvieron que coordinar sus aportes con otras dependencias del TSE.

Entre estas actividades estuvo la Convocatoria a Consulta Popular, montaje y desmontaje del evento en el cual se juramentó a las personas integrantes de Juntas Electorales Departamentales, asimismo, se efectuó la coordinación con las dependencias participantes para la estructuración de la agenda para el desarrollo del taller con estos órganos.

Además, se apoyó en la jornada de cierre de empadronamiento, asimismo, la reunión de reflexión, acercamiento y coordinación con Juntas Electorales Departamentales y del Distrito Central (JED y JEDC). Para el taller de capacitación de Juntas Electorales Municipales, esta dependencia ejecutó la coordinación con las dependencias involucradas para estructurar la agenda de trabajo general y las específicas por día y grupo de trabajo; así como la atención a los participantes: hotel y alimentación.

En la actividad para sorteo de espacios de los medios de comunicación televisivos, radiales y prensa en el Centro Nacional de Información de la Consulta Popular, en el cual la elaboración del plano de distribución y montaje del centro de información estuvo a cargo del Coordinador de Logística y Capacitación.

Esta misma persona tuvo a su cargo y ejecutó la instalación del Centro de Información Nacional de Consulta Popular 2018, para esto se inició con la elaboración del juego de planos de ubicación, distribución de espacios e instalaciones eléctricas de los salones contratados por el TSE los cuales fueron aprobados por el Pleno de Magistrados, previo al desarrollo de dicha actividad. También llevó a cabo la acreditación de las personas que ingresaron al Centro Nacional de Información de Consulta Popular. Para esto se realizó un formulario de acreditación en línea.

Área de apoyo administrativo

Las actividades del Instituto Electoral requirieron para su labor exitosa de diferentes actividades administrativas de apoyo a la gestión, de las cuales, entre las más importantes se pueden mencionar las siguientes:

- Contratación oportuna por 7 semanas de 98 Técnicos en Capacitación Electoral (capacitadores temporales) propuestos por las Juntas Electorales Departamentales, según lineamiento del Pleno Magistrados del TSE
- Agilización de la cancelación de viáticos a los 98 capacitadores temporales por medio de la solicitud y autorización del cambio por un pago único de transporte, que viabilizó la gestión. Este pago obedeció a las solicitudes de años anteriores por parte de este personal
- Dotación de materiales de divulgación a Juntas Electorales Departamentales y Municipales, Delegaciones y Subdelegaciones del Registro de Ciudadanos y Técnicos en Capacitación Electoral
- Organización de un operativo para la supervisión de colocación y entrega de materiales de divulgación e información, entrega de indumentaria del Voluntariado y evaluación de actividades de capacitación

- Entrega a los Técnicos en Capacitación Electoral una caja de material de apoyo para las capacitaciones, la cual contenía: caja electoral para simulacro del día de la votación, mantas vinílicas de los documentos electorales a utilizar, listados de asistencia, así como, material de oficina para la elaboración de informes. Esta área se hizo cargo de la coordinación del trabajo de todos los TCE que trabajaron en el interior de la República
- Creación de instrumentos digitales y un archivo “en la nube” para monitorear en tiempo real el avance de la formación a JRV, lo cual sirvió también para compartir todos los documentos de formación detallados en el apartado de Capacitación Virtual, así como nuevas presentaciones e instrucciones diversas
- Ejecución de todas las compras previstas en el Plan Operativo de la Consulta, excepto el servicio de reproducción de un documento, que no pudo ser producido debido a la necesidad de incluir más personal en labores de capacitación, entre otras razones
- Gestión para la compra de la indumentaria del Voluntariado Cívico Electoral

Departamento de Cooperación

Las actividades que llevó a cabo este departamento en el proceso consultivo se enmarcaron en el cambio de funciones que aprobó el Pleno de Magistrados el 5 de diciembre de 2017.

Se desarrolló una reunión de análisis con diversas dependencias, respecto a la pregunta que se hizo a los ciudadanos en la Consulta Popular, en apoyo a los materiales que trabajaría el Instituto Electoral.

También se efectuó la actividad de Banco de Proyectos, en la que las diferentes dependencias del TSE, con el apoyo de una consultora en el tema, desarrollaron uno o dos proyectos, en apoyo a sus funciones, los que debían ser en relación con la Consulta Popular y el Proceso Electoral 2019.

De los 11 proyectos que estuvieron en proceso de corrección, no hubo propuesta alguna específica para la Consulta Popular, todas se encaminaron al Proceso Electoral 2019.

Se llevó a cabo una reunión con la Mesa de Alto Nivel de Cooperantes, en el Hotel Camino Real. Acudieron representantes de 13 embajadas y 14 cooperantes, a quienes se proporcionó información respecto de la Consulta Popular.

Además, se apoyó en la gestión de necesidades relacionadas al proceso, tales como:

- Impresión de 1,000 ejemplares del material informativo sobre el diferendo territorial, insular y marítimo entre Guatemala y Belice, en apoyo al Instituto Electoral.
- Impresión de 500 manuales de observación nacional e internacional, relacionados con el diferendo territorial, insular y marítimo entre Guatemala y Belice, en apoyo al Departamento de Protocolo.
- Producción de dos cortos animados para redes sociales durante el período de empadronamiento,

así como la producción de tres cortos para redes sociales durante el período de llamado al voto en la Consulta Popular, ambos en apoyo al Departamento de Comunicación.

Para estas actividades se contó en el apoyo de la Fundación para Sistemas Electorales (IFES).

Finalmente, se trabajó, en coordinación con las personas encargadas de la acreditación para el Parque de la Industria, lo relacionado al ingreso de los representantes del Cuerpo Diplomático y Consular, así como a los cooperantes más cercanos al TSE. Se giró invitación a 38 embajadas y 23 organismos internacionales cooperantes.

El domingo 15 de abril, día de la realización de la Consulta Popular, se trabajó hasta que concluyó la última conferencia de prensa, se prestó atención a los integrantes de los organismos que se presentaron en el Centro Nacional de Información.

Entre los asistentes se puede mencionar a funcionarios de la Embajada de España, Japón, Canadá, Reino Unido, Instituto Nacional Demócrata, Fundación Internacional para los Sistemas Electorales, Instituto Republicano Internacional, Instituto Holandés para la Democracia Multipartidaria y Fundación Konrad Adenauer, entre otros.

Departamento de Protocolo

Entre de las actividades de este departamento, encargado de las relaciones protocolarias entre el TSE y otras entidades se pueden mencionar la realización y organización de ceremonias y eventos en los que participan los Magistrados, acompañamiento y atención a las autoridades en actos públicos, coordinación de visitas oficiales, actos y ceremonias de protocolo, se destaca la atención protocolaria a las personas que visitaron desde la Convocatoria a los Magistrados y otros funcionarios del TSE.

También la atención a personas que visitaron y requirieron información sobre el Palacio Yurrita como Patrimonio Cultural, la realización de trámites migratorios como la obtención de pasaportes oficiales y ordinarios de los Magistrados, solicitud al Ministerio de Relaciones Exteriores para el uso del Salón de Protocolo del Aeropuerto Internacional La Aurora para su uso y prechequeo ante la línea aérea correspondiente de los magistrados, funcionarios y observadores internacionales.

Además, se brindó asistencia protocolaria y acompañamiento a los visitantes que arriban al país en comisión oficial, apoyo en la ejecución y logística previa a los eventos, apoyo protocolario durante estos, en los que participaron altas autoridades, funcionarios y directores de diversas dependencias del TSE.

También se apoyó en la ejecución y logística previa a los eventos, apoyo protocolario durante los mismos; apoyo en la ejecución, logística y montaje de los diversos eventos requeridos por las dependencias del TSE al departamento de Protocolo.

Asimismo, se realizó la selección de mobiliario, mantelería, cristalería, cubertería y recomendación sobre menús en eventos institucionales; apoyo en la elaboración de pedidos, cuando se requirió, a la Sección de Compras y al Fondo Rotativo; apoyo en la distribución y entrega de invitaciones a instituciones del Estado y magistrados suplentes; apoyo y coordinación para la conducción de los distintos eventos y actos del TSE.

Departamento de Comunicación

La directora de esta dependencia destacó que se utilizó solo el personal permanente necesario para desempeñar las funciones requeridas y no se solicitó la contratación de personal adicional temporal.

Este departamento elaboró la estrategia de comunicación de la Consulta Popular con el objetivo de transmitir información a la población sobre su desarrollo, utilizando los medios de comunicación.

Dicha estrategia fue aprobada por el Pleno de Magistrados, y en su cumplimiento se mantuvo interacción con la Presidencia y con los funcionarios siguientes: Directora Electoral, Director del Instituto Electoral, Inspector General, Jefe del DICEP y Director de Informática.

El personal de este departamento efectuó la coordinación y supervisión de la implementación de la campaña de divulgación de la Consulta Popular, dentro de la cual se incluyó la revisión previa de publicaciones, propuestas de publicaciones de influencers, estrategias de colocación de materiales en medios y planificación, entre otros.

En la fase de sensibilización se hizo un llamado al voto y se incentivó la participación. Se utilizaron medios de divulgación tales como radios de alcance nacional, regional y local por medio de mensajes en español y en los cuatro idiomas mayas mayoritarios: k'iché, k'aqchikel, q'eqchí y mam. También anuncios de televisión abierta y por cable, así como vallas, pantallas, redes sociales y medios digitales. En relación con las estrategias de divulgación, se elaboró material con las ocho preguntas o temas más importantes sobre la Consulta Popular, así como una breve explicación de la pregunta difundida por medios digitales y en bifolios. Se colocaron afiches emplastados, con la información del bifoliar, en las ventanillas de las principales oficinas del TSE y en los puestos de información de los centros comerciales.

Asimismo, fueron elaborados cuatro videos, con el apoyo de la Fundación Internacional para Sistemas Electorales (IFES), para difundir por medio de WhatsApp, redes sociales, intranet, pantallas de Banrural y RENAP. A estos se unieron los tres videos desarrollados con apoyo del Benemérito Comité Pro Ciegos y Sordos de Guatemala para explicar los ocho puntos más importantes, la pregunta de la papeleta y la mecánica del voto, con el fin de que las personas con discapacidad auditiva estuvieran más informadas y pudieran participar en la Consulta.

Entre las asociaciones estudiantiles de las universidades privadas se difundió información sobre el tema para que fuera replicada en una estrategia “de boca a boca”; además, se organizaron capacitaciones y conferencias, reforzadas por la propagación de cuatro videos sobre la Consulta Popular para que los estudiantes los compartieran en sus redes sociales.

Se gestionaron espacios en distintos medios de comunicación radial, televisivo y otros, con apoyo de agencia Klaro Comunicación, la cual también apoyó para la creación de tres videos informativos para redes sociales. Unido a esto se asistió a varios programas en Emisoras Unidas, Sonora, Radio Punto, Radio Universidad, Radio Estrella, TGW, La Red, Nuevo Mundo y algunas radios departamentales. Esto se complementó con entrevistas en Guatevisión, Canal Antigua, TN23, Telediario y Noti 7, entre otros.

De forma general, se realizaron actividades tales como responder a preguntas de la ciudadanía por medio de las redes sociales, atención a agencias de publicidad y medios de comunicación que solicitaron información, coordinación de publicaciones en medios escritos, monitoreo de medios sobre temas relacionados al TSE, atención a medios que solicitaron información sobre la Consulta Popular, cobertura de juramentación de integrantes de Juntas Electorales, redacción de notas y toma de fotografías.

El personal del departamento se encargó de moderar las conferencias de prensa, que fueron nueve, incluyendo las realizadas el día del evento. También se brindó declaraciones a medios nacionales y extranjeros sobre diversos temas, entre ellos el cierre del padrón, impresión de papeletas, cantidad de votantes, número de centros de votación y Juntas Electorales. Además, se condujo los eventos programados por dependencias como Protocolo, Dirección Electoral e Instituto Electoral.

En el área de Internet se efectuaron varias actividades, entre ellas las publicaciones en la página oficial y redes sociales, desarrollo de la página de Internet específica para redes sociales, elaboración de formularios sobre conflictividad electoral, diseño y acompañamiento del módulo de formulario e impresión de acreditaciones para observadores nacionales e internacionales, apoyo a Dirección Electoral con acreditaciones, creación de formulario y diseño.

Asimismo, creación de un sistema de control de código de barras para ingreso y egreso del padrón electoral para Auditoría Electoral, impresión y rotulación de discos compactos con información sobre la Consulta Popular, publicación de módulos de acuerdos y noticias, carga de información y mantenimiento de la página de Internet, habilitaciones y cargas en el sistema de insumos, atención a usuarios, publicación de concursos públicos para proveedores, módulo para resolución de concursos, publicación de acuerdos del Pleno de Magistrados en la página ordinaria del TSE y creación de usuarios de intranet para personal nuevo.

Finalmente, se organizó una exposición fotográfica de notas de prensa sobre la Consulta Popular, la cual se realizó entre marzo y abril en los corredores de la sede del TSE en el Palacio Yurrita.

Unidad de Archivo General

Entre las actividades realizadas por esta dependencia en el proceso consultivo, destaca la reorganización del archivo histórico, el cual se clasificó desde los años 1984 a 2000, conteniendo los siguientes documentos: copias de acuerdos, resoluciones, algunos decretos, providencias y documentación en original de los partidos cancelados.

Esta labor conllevó cierta logística de organización, para lo cual se seleccionó los documentos por dependencia, comenzando por la Secretaría General, especialmente los documentos de los años 80 y 90, para comenzar a integrarlos al Archivo Histórico. Luego se continuó con los documentos de organizaciones políticas, los cuales se comenzaron a trabajar desde 2011, para su integración al archivo histórico. Como una tercera fase se comenzó a trabajar los expedientes del Departamento Jurídico.

Hubo otras acciones para la adecuación y conservación de los documentos de los departamentos seleccionados, debido a la condición en que se encontraban, entre ellas está el cambio de folders en mal estado y sustitución de los ganchos oxidados por otros plásticos; traslado a cajas de cartón corrugado, especiales para el resguardo de los documentos, para protegerlos de los efectos de la humedad y el polvo, así como reparación de hojas en mal estado y limpieza los moho que se formó por la humedad, ya que algunas estaban pegadas.

También se expuso los documentos durante una semana al deshumidificador, para absorber toda la humedad del papel y colocarlos en el lugar designado; se introdujo toda la información al sistema y se identificaron las cajas con número para su fácil localización; se limpiaron las estanterías y se sacudió cada una de las carpetas para mover el polvo acumulado por años, y se levantó un inventario para saber cuántos documentos había entre la información de las organizaciones políticas y tener así un estimado de la cantidad que se podría recibir en el próximo proceso electoral, con el fin de tener espacio suficiente para colocar los documentos por recibir.

Todas estas actividades se hicieron con el objetivo de que la documentación seleccionada se conserve en el mejor estado posible y perdure por mucho tiempo para formar parte del Archivo Histórico de la institución.

Además de lo anterior, se realizaron otras labores diarias propias de la Unidad de Archivo, entre ellas el recibimiento de los documentos de diferentes departamentos de la institución para su resguardo, así como la atención a las solicitudes de documentos que obran en el archivo, requeridos vía correo institucional y por medio de oficios.

También se revisó y embolsó en cajas plásticas el Archivo Histórico de organizaciones políticas, para evitar su deterioro, tomando en cuenta los años que tienen los documentos de haber sido emitidos. Es importante aclarar que lo más adecuado no es guardar los documentos en estos recipientes plásticos, pero la falta de espacio obliga a acomodarlo y así tratar que no se deterioren.

Finalmente, se guardó la información en el sistema para que la consulta sea más fácil. Esta última labor tomó bastante tiempo, ya que la institución maneja documentos de distinta naturaleza y se tuvo que utilizar distintos sistemas de archivo en la clasificación. Con esto se podrá hacer una mejor custodia y resguardo de los documentos, al clasificarlos por dependencia e importancia, otros por orden cronológico, numérico o alfabético.

Departamento Administrativo

Para el funcionamiento del Centro de Operaciones del Proceso Electoral COPE y para el Centro Nacional de Información Electoral, el personal de esta dependencia se encargó del arrendamiento de los Salones Nos. 2, 3, 3A, 4, 5 y 6, Salón Guatemala y parqueo No. 1 del Parque de La Industria; así como de integrar la papelería necesaria para la elaboración de contratos, lo que incluye el pago de arrendamientos y energía eléctrica.

También gestiona el pago del correo propio, colaboración para el pago de los cuerpos de socorro (Cruz Roja, Bomberos Municipales y Voluntarios y CONRED) y personal de la institución en el Centro Nacional de Información, lo que incluye la elaboración de recibos y circulares; además, colaboración en el Fondo Rotativo Institucional, llevando el control de 35 rendiciones y elaboración de 27 cheques para traslado de fondos; pagos de transporte a los miembros de 21 Juntas Electorales Departamentales para la juramentación y 21 secretarios contadores para la capacitación, y la elaboración de oficios.

Asimismo, se impartieron pláticas de seguros y denuncias, al personal de Inspección, así como a los pilotos de la Sección de Servicios Generales; cuantificación de los listados de bienes proporcionados por Inventarios del Departamento de Contabilidad, para solicitar la cotización para asegurar los bienes que se adquirieron en la Consulta Popular, así como asegurar el equipo de cómputo en un seguro de transporte.

Además, se hizo la gestión para adquirir una fianza de fidelidad para presidentes de Junta Electoral Departamental y Municipal, lo que incluye hacer el listado de integrantes para remitirlos a la aseguradora; gestión para la autorización de pago para inclusión en las pólizas de seguros según su ramo; colaboración con el Fondo Rotativo Interno al realizar nóminas de pago para Juntas Electorales Departamentales y Municipales.

Los oficinistas y ayudantes administrativos administraron el Fondo Rotativo Interno, manejo de cuenta bancaria, firma de cheques de giro ordinario como titular, activación y autorización de cheques emitidos a empresas proveedoras de bienes y servicios, solicitud de reposición de la disponibilidad en efectivo autorizado, administración de la disponibilidad en efectivo, cumplimiento de los aspectos legales relativos a los impuestos del IVA e ISR por documentos de legítimo abono presentados con motivo de la Consulta Popular y resguardo en lugar seguro del efectivo, cheques y documentos de valor.

Otras acciones fueron brindar colaboración, documentos y efectivo solicitados en la práctica de auditorías por parte de la Auditoría del TSE y la Contraloría General de Cuentas; revisar que los documentos de legítimo abono y de respaldo estuvieran correctamente elaborados y cumplieran con los requisitos legales y fiscales vigentes; solicitar la liquidación de los pedidos y vales en el tiempo estipulado y autorizado; velar que los responsables de las disposiciones en efectivo tuvieran al día los registros de los libros de conciliaciones bancarias y cuentas corrientes y realizar retenciones de ISR e ingresar en el sistema designado los viáticos proporcionados a personal del TSE.

Revisión de expedientes de nuevo ingreso, revisión y liquidación de viáticos otorgados al personal permanente y temporal del TSE, atención y solución de casos planteados por los Delegados y Subdelegados del Registro de Ciudadanos, obtención de los fondos solicitados por dependencias del TSE para diversos pagos, mantener al día los libros contables de bancos y conciliaciones bancarias, publicación de documentos de legítimo abono en Guatecompras y escaneo de documentos de respaldo en el mismo portal.

Además, revisión de planillas de liquidación de gastos en las Delegaciones Departamentales, publicación de documentos en Guatecompras y en SICOIN, redacción de cheques, escaneo de documentos varios, apoyo en archivos de documentos generales, revisión de viáticos, traslado de documentación interna del TSE, apoyo en bodega de proveeduría en relación a inventario de equipos, entarimado y flejado de tarimas de equipo, recepción y chequeo de equipos y digitalización de inventario de equipos.

En relación a los cupones de combustible, se realizó la planificación de compra de combustible conforme el requerimiento de dependencias, elaboración de especificaciones técnicas y pedido para compra de cupones, recepción y elaboración de oficios y providencias para requerimientos de cupones, control de libro digital y manual para ingreso y egreso de cupones, entrega y control de tarjetas y cuotas, control de documentación para Auditoría Administrativa.

En relación al tema de la telefonía, se efectuó la planificación y contratación de servicios conforme requerimiento de dependencias, elaboración de especificaciones técnicas y pedido para adquisición de servicios, elaboración y control de documentación para entrega de servicios contratados, enlace pos venta por servicios de telefonía, elaboración de reportes por servicios de voz prestados y acompañamiento de los mismos, elaboración de directorios y bases de datos de servicios de voz, elaboración y seguimiento a reportes recibidos, control de asignación de servicios y asistencia a reuniones de carácter laboral entre el TSE y la empresa proveedora del servicio.

Finalmente, en cuanto a funciones administrativas, se puede mencionar la redacción y recepción de documentos oficiales, conforme fue requerido por la Jefatura del Departamento; apoyo al Jefe del Departamento en la revisión de expedientes de la Sección de Compras, relacionados con la Modalidad de Adquisición por Compra Directa con Oferta Electrónica, así como archivo de documentación.

Unidad de Proveeduría

Durante el proceso de la Consulta Popular, la Unidad de Proveeduría realizó actividades de comunicación y promoción para dar a conocer los bienes usados que se encuentran disponibles y en

buen estado en bodega. Parte de esta labor fue la actualización del Catálogo de bienes disponibles y su publicación en Intranet. Con esto se fomenta a los empleados hacer uso de los recursos disponibles con que cuenta la institución y así prolongar su vida útil y evitar la compra innecesaria. Se logró atender más de 100 solicitudes, lo que representó un incremento significativo de la meta inicial.

Con respecto a las compras adquiridas en el proceso de Consulta Popular, la Unidad de Proveduría evaluó con un formulario 850 pedidos de compra, de los cuales el 5% dio como resultado que había existencia y el 95% restante que no se cuenta con la existencia requerida. También se trabajaron alrededor de 480 expedientes de compra, 300 trámites de cajas chicas y despacho de 500 requerimientos o requisiciones, todos solicitados por las distintas dependencias del TSE.

El personal de la Unidad se enfrentó al reto de contar con espacio disponible en la bodega, por lo que se procedió a resguardar muchos de los bienes en cajas plásticas, de manera que se pudieran estibar y así aprovechar mejor las áreas de los mezanines.

Asimismo, se llevó a cabo un levantado de inventario físico del activo fijo y de existencias del almacén, con lo que se pudo hacer la diferencia y conciliación entre el Sistema de inventarios y el Sistema de bienes en tránsito. Además, se clasificó el equipo y mobiliario obsoletos, en mal estado o en desuso, para promover su baja.

A requerimiento de la Secretaría General, se atendió el listado de bienes susceptibles para dar en calidad de donación a la Asociación Guatemalteca para el Manejo de Desechos y Preservación del Ambiente E-Waste de Guatemala, el cual incluye un aproximado de 1,600 bienes en situación regular y mal estado. Con esto se logró desechar lo inservible y contar con mayor espacio para futuras compras.

En el transcurso del año también se identificaron las áreas de oportunidad de mejora para el área de seguridad e higiene industrial en bodega, lo que permitió fortalecer los controles de monitoreo, con la adquisición de cinco cámaras de seguridad, adicionales a las 11 con las que se contaba, para supervisar más del 70% de los espacios en bodega.

Además, se proporcionó a los empleados el equipo de seguridad industrial necesario para llevar a cabo de manera segura las tareas diarias y alcanzar el objetivo de concluir el año sin incidentes. Dentro del equipo de seguridad se incluyó botas industriales, lentes protectores, cinturones de carga, chalecos reflectivos y radios de comunicación.

Finalmente, con el propósito de mejorar las condiciones de los empleados en bodega, se realizó el reemplazo de 120 tablones de madera, los cuales estaban apollillados en uno de los mezanines, así como el cambio de 90 vidrios quebrados en ventanas, lo que permitió minimizar la entrada de polvo en bodega; así como labores de mantenimiento, repello y pintura exterior del inmueble, junto a la adquisición de luces LED para oficinas, con lo que se redujo el costo del consumo de energía eléctrica en bodega. Estas acciones se realizaron con el apoyo de la Sección de Servicios Generales.

Sección de Compras y Contrataciones

El personal de esta dependencia trabajó en la elaboración del Plan Anual de Compras de la Consulta Popular, modificaciones al Plan de Consulta, consultas de disponibilidad de bienes en el portal de Guatecompras, solicitud de cotización a proveedores, elaboración de cuadros comparativos y de bases para compra directa con oferta electrónica, publicación en el portal de Guatecompras del proyecto de bases para compra directa con oferta electrónica y elaboración de términos de referencia para compras por excepción.

También elaboración de oficio de traslado para publicación en la página del TSE, elaboración de proyecto de bases para eventos de cotización o licitación, realización de correcciones solicitadas por la Coordinación de Asuntos Jurídicos y correcciones previas a dictamen técnico, publicación en el portal de Guatecompras del proyecto de bases para evento de cotización o licitación y publicación del concurso correspondiente al finalizar el proyecto de bases.

Asimismo, notificación de concurso a las comisiones designadas, para recepción de plicas; seguimiento de concurso y publicación de documentos que correspondan al mismo; elaboración de orden de compra; revisión de expedientes antes de su envío al Departamento de Contabilidad y elaboración de oficios en general, creación de Número de Publicación en Guatecompras (NPG) y de Número de Operación en Guatecompras (NOG).

Otras acciones son elaboración de detalle mensual para información pública, atención telefónica y personalizada de proveedores, elaboración de comprometidos y devengados en el Sistema de Gestión, seguimiento de expedientes para adquisición de bienes y/o servicios, resolución de problemas relacionados estos, recepción de oficios, registro manual de documentos recibidos, asesoría personalizada sobre la elaboración de pedidos y seguimiento de expedientes a todas las dependencias, análisis sobre la modalidad de compra a aplicar.

Además, análisis y devolución para correcciones de las requisiciones ingresadas, asignación de analista de compras para realizar el trámite de las requisiciones o pedidos, registro manual en libro de control de las requisiciones, registro electrónico de las requisiciones o pedidos en el Sistema Interno de Control de Compras.

Sección de Servicios Generales

Los conserjes se encargaron del mantenimiento y servicio a las oficinas, baños, pasillos y otros ambientes, además del apoyo para traslados y otras acciones de apoyo a las unidades que lo requirieron, particularmente la Sección de Servicios Generales.

Unidad de Acceso a la Información Pública

Esta dependencia gestionó 264 solicitudes de información, que dieron lugar a 273 resoluciones administrativas, entre resoluciones finales y prórrogas, en el período del 23 de octubre de 2017 al 15 de abril de 2018, todas en relación a actividades laborales del proceso consultivo.

Asimismo, se generaron 264 oficios, los cuales se remitieron a los diferentes enlaces a razón del requerimiento del sujeto activo y en cumplimiento a la Ley de Acceso a la Información Pública. Del 100% de las solicitudes recibidas, se estableció que 1.89% de solicitudes fueron verbales, 15.91% escritas y 82.20% fueron electrónicas. Se tuvo una participación en solicitantes del 69.70% de hombres y 30.30% de mujeres.

Las cantidades y porcentajes indicados fueron producto de las principales actividades de la Unidad, entre ellas asesorar al sujeto activo, recepción de solicitudes, trámite de la solicitud ante el enlace, procuración de los requerimientos, resoluciones de trámite y de fondo, como las notificaciones personales, por correo electrónico y por conducto concluyente, así como las demás obligaciones que señala la ley.

Por aparte, se generaron informes circunstanciados de solicitudes específicas, así como el informe final que, por mandato legal, se emite cada inicio de año a la institución reguladora de la Ley de Acceso a la Información Pública, que es la Procuraduría de los Derechos Humanos.

En cuanto a los meses de gestión, en octubre 2017 hubo 19 solicitudes atendidas; noviembre, 69; diciembre, 24; enero 2018, 30 solicitudes atendidas; febrero, 60; marzo, 40 y abril 2018, 22 solicitudes.

En cuanto a las dependencias, se recibieron 10 solicitudes de información:

Cantidad de solicitudes	Dirigidas a
10	Auditoría
9	Dirección de Recursos Humanos
16	Dirección de Informática
11	Dirección Electoral
9	Biblioteca Electoral
20	Secretaría General
64	Registro de Ciudadanos
35	Departamento de Inscripción de Ciudadanos y Elaboración de Padrones (DICEP)
44	Organizaciones Políticas
6	Departamento Jurídico
36	Unidad de Información Pública
4	Otras dependencias
Total: 264	

Coordinación de Asuntos Jurídicos, Área Procesal y Administrativa

Los asesores jurídicos de esta dependencia elaboraron una serie de contratos para aspectos como la adquisición de servicios de diseño, diagnósticos de seguridad, servicio de envío de mensajes de texto, licencias y renovación de licencias para el uso del TSE.

También los contratos para la adquisición de 10 mil cajas plásticas para la Consulta, compra de 600 lectores de tarjeta inteligente y 600 lectores de huella para los centros de votación; contratación de servicio de impresión de 20,500 talonarios de constancia de sufragio para ser utilizados en la Consulta.

Asimismo, contratos administrativos de servicio de fletes para traslado de mobiliario electoral hacia los departamentos del país para uso de las Juntas Receptoras de Votos durante la Consulta Popular; de adquisición de 7,625,000 papeletas para el evento, de arrendamiento de 400 plantas eléctricas con regulador de voltaje, de impresión de talonarios de certificación de escrutinio, de arrendamiento de transporte aéreo para traslado de personas y documentos.

Además, contratos administrativos para contratación de 174 líneas de celulares, de adquisición de implementos, de contratación de servicios de fletes para traslado de cajas con documentos y materiales, de contratación de seis licencias para base de datos, de adquisición de 200 chalecos, 200 gorras, 250 camisas tipo polo y 250 blusas para los observadores de la Consulta Popular.

Adicionalmente, contratos administrativos para contratación de servicios para 20 celulares con plan de Internet, llamadas ilimitadas y redes ilimitadas; así como contrato administrativo de contratación de empresa para servicio de alquiler de equipo de audio, iluminación, estructuras para tarimas, gradas y arreglos florales, equipo de multimedia con pantallas led para tres televisores plasma, monitores de video y estructuras de aluminio para su uso en la Consulta, y otro contrato de adquisición de una solución de telecomunicaciones a nivel nacional para la transmisión de datos del evento.

Se dio seguimiento a un amparo en la Corte Suprema de Justicia, interpuesto por FUNLADI, sobre los Decretos 1-2017 y 2-2017, convocatoria y fecha de celebración de la Consulta Popular 2018, suspensión definitiva.

También a la acción de inconstitucionalidad contra algunos artículos de la Ley Electoral y de Partidos Políticos y sus reformas del reglamento de la Unidad Especializada sobre Medios de Comunicación y Estudios de Opinión, interpuesto por la Cámara de Medios de Comunicación de Guatemala.

El resto del personal de la entidad realizó actividades tales como recepción de expedientes para la realización de contratos sobre compras y contrataciones de servicios para ser utilizados en la Consulta, traslado de expedientes para revisión, notificaciones de los acuerdos y contratos de compras y servicios contratados por parte del TSE.

Además, procuración de firmas y fianzas de los expedientes de contratos de adquisiciones y servicios referentes a la Consulta, gestión de pólizas en los bancos de los contratos realizados por la Coordinación de Asuntos Jurídicos, presentación de memoriales o escritos a órganos jurisdiccionales, presentación de memorial de amparo y presentación de memorial de inconstitucionalidad.



Resumen de ejecución financiera



Resumen de ejecución financiera

De acuerdo con información de la Dirección de Finanzas de Tribunal Supremo Electoral, para la Consulta Popular se contó con un Presupuesto aprobado de Q300 millones, de los cuales fueron ejecutados Q174.73 millones aproximadamente, el 58.24%, tal como se consigna en el cuadro siguiente:

Grupo de gasto	Descripción	Presupuesto asignado	Presupuesto ejecutado	% de ejecución
000	Servicios Personales	Q117,040,918.50	Q93,834,282.02	80.17 %
100	Servicios No Personales	Q93,296,106.32	Q56,487,182.06	60.55 %
200	Materiales y Suministros	Q26,931,179.21	Q17,868,630.96	66.35 %
300	Propiedad, Planta, Equipo e Intangibles	Q15,562,241.05	Q6,517,677.77	41.88 %
400	Transferencias Corrientes	Q11,330,020.35	Q18,819.35	0.17 %
900	Asignaciones Globales	Q35,839,534.57	Q	0.00 %
	Total	Q300,000,000.00	Q.174,726,592.16	58.24 %





Comunicados

de Prensa



El Tribunal Supremo Electoral

HACE SABER:

Que por medio del Decreto 1-2017, convocó a los ciudadanos a Consulta Popular sobre el diferendo territorial y marítimo entre Guatemala y Belice, para el Domingo 18 de Marzo de 2018, fecha que coincide con actividades religiosas en distintas localidades del país, a las que se desplazan grupos de personas para asistir, lo cuál podría incidir en la participación ciudadana de la Consulta Popular.

En virtud de lo anterior y siendo una de las funciones de este Tribunal procurar la mayor participación posible, se considera necesario modificar la fecha señalada, por lo que de conformidad con el Decreto 2-2017, la **Consulta Popular sobre el diferendo territorial, insular y marítimo entre Guatemala y Belice, será el Domingo 15 de Abril de 2018.**

Así mismo, se hace saber que podrán participar en dicha consulta, los ciudadanos que se encuentren inscritos en el Registro de Ciudadanos (empadronados) al **14 de enero de 2018.**

Guatemala, 14 de Noviembre de 2017.





**EL TRIBUNAL SUPREMO ELECTORAL
A LA CIUDANÍA
INFORMA:**

Que a través del Decreto número 1-2017, modificado parcialmente por Decreto número 2-2017, convocó a los ciudadanos de la república en todos los distritos electorales a Consulta Popular, sobre el diferendo territorial, insular y marítimo entre Guatemala y Belice, a practicarse en un solo día, el domingo QUINCE DE ABRIL DE DOS MIL DIECIOCHO y en la que podrán participar los ciudadanos que se encuentren inscritos en el Registro de Ciudadanos al 14 de enero de 2018.

Por lo que éste domingo, se atenderá a los ciudadanos para que gestionen su inscripción y participen en dicha Consulta, en los lugares y horarios siguientes:

EN LA CIUDAD CAPITAL DE GUATEMALA:

LUGAR	DIRECCIÓN	HORARIO
Oficinas Centrales del Tribunal Supremo Electoral	6ª Avenida 0-32 zona 2	De 7:00 a 24:00 Hrs.
Departamento de Inscripción de Ciudadanos y Elaboración de Padrones	14 Avenida 3-80 Zona 12	De 7:00 a 24:00 Hrs.
Equipos Técnicos de Empadronamiento en Centros Comerciales		
Real del Parque	7ª. Avenida 8-41 zona 1	De 10:00 a 18:00 Hrs.
Peri Roosevelt	Calzada Roosevelt 25-50 zona 7	De 10:00 a 19:00 Hrs.
Novicentro Zona 11	17 Avenida 26-75 Zona 11	De 10:00 a 19:00 Hrs.
Pacific Center	Calzada Aguilar Batres 32-10 Zona 11	De 10:00 a 19:00 Hrs.
Centro Comercial Zona 4	6ª Avenida 0-60 zona 4	De 10:00 a 19:00 Hrs.
Montúfar	12 Calle 0-93 Zona 9	De 10:00 a 19:00 Hrs.
Próceres	6 Calle 2-00 zona 10	De 10:00 a 19:00 Hrs.

EN EL INTERIOR DE LA REPÚBLICA:

LUGAR	DIRECCIÓN	HORARIO
Delegaciones Departamentales del Registro de Ciudadanos	Ubicadas en cada cabecera departamental	De 7:00 a 24:00 Hrs.
Subdelegaciones Municipales del Registro de Ciudadanos	Ubicadas en cada cabecera municipal	De 7:00 a 24:00 Hrs.

El Tribunal Supremo Electoral en aras de promover una mayor participación en la Consulta Popular, hace un atento llamado a la ciudadanía que aún no se ha empadronado, a inscribirse en el Registro de Ciudadanos, acudiendo a los lugares indicados y haga uso de su derecho al voto el 15 de abril del 2018.

Guatemala, 11 de enero de 2018.



¿Qué sabes sobre la Consulta Popular 2018?

Infórmate sobre el diferendo territorial, insular y marítimo entre Guatemala y Belice

CONSULTA POPULAR
15
DE ABRIL



¿Qué es?

Es una forma de participación ciudadana en la cual la población vota para decidir un aspecto importante para el país.



¿Cómo funciona?

En el caso de la consulta popular sobre el diferendo con Belice el Congreso de la República envía la iniciativa, la cual contiene la pregunta que se consultará a la población y luego el TSE hace la convocatoria para que la población vote.



¿Por qué hacerla?

Es una decisión importante para el país y así lo establece la Constitución Política de la República de Guatemala.



¿Quiénes pueden votar?

Todos los guatemaltecos empadronados antes del 14 de enero de 2018.

¿Por qué una consulta popular sobre Belice?



La consulta popular ¿es para que Guatemala recupere Belice?

No, Belice es un Estado independiente. Sin embargo, existe un diferendo territorial con Guatemala.

¿Qué es un diferendo territorial?

Es un desacuerdo entre Guatemala y Belice sobre a quien corresponde parte del territorio, islas y mar.

¿Por qué se hará ahora?

Después de años de intentos de negociación, Guatemala y Belice acordaron que sea la Corte Internacional de Justicia quien resuelva el diferendo y de acuerdo con nuestra Constitución, lo que corresponde es hacer una consulta popular.

¿Qué es la Corte Internacional de Justicia?

Es el principal órgano judicial de las Naciones Unidas y su principal función es resolver conflictos entre Estados.



@tseguatemala
 @TSEGuatemala
 @tse_guatemala
 consulta2018.tse.org.gt



TRIBUNAL SUPREMO ELECTORAL
 GUATEMALA, C.A.

¿Qué sabes sobre la Consulta Popular 2018?

Infórmate sobre el diferendo territorial, insular y marítimo entre Guatemala y Belice

CONSULTA POPULAR
15
DE ABRIL



¿Qué es?

La población decidirá si está de acuerdo o no en que la Corte Internacional de Justicia resuelva el diferendo territorial, insular y marítimo Guatemala-Belice.



¿Cómo funciona?

En el caso de la consulta popular sobre el diferendo con Belice el Congreso de la República envía la iniciativa, la cual contiene la pregunta que se consultará a la población y luego el TSE hace la convocatoria para que la población vote.



¿Por qué hacerla?

Es una decisión importante para el país y así lo establece la Constitución Política de la República de Guatemala.



¿Quiénes pueden votar?

Todos los guatemaltecos empadronados antes del 14 de enero de 2018.



@tseguatemala
@TSEGuatemala
@tse_guatemala
consulta2018.tse.org.gt



TSE
TRIBUNAL SUPREMO ELECTORAL
GUATEMALA, C.A.



TRIBUNAL SUPREMO ELECTORAL
GUATEMALA C.A.

INFORMA:

- Que agradece a todas las personas que desinteresadamente se han sumado a nuestro Voluntariado Cívico Electoral en el departamento de Guatemala, así como en todo el país, para contribuir a que la población pueda ejercer su derecho y cumplir su deber ciudadano de votar en la Consulta Popular sobre el diferendo territorial, insular y marítimo que Guatemala busca resolver definitivamente con Belice.
- Que no ha ofrecido remuneración por el trabajo del voluntariado, a cuyos integrantes solamente se dotará de la indumentaria para que se identifiquen, y de raciones alimenticias durante sus labores.
- Que no se hace responsable por publicaciones en las cuales se ofrecen plazas para voluntarios, al mismo tiempo que contradictoriamente se mencionan pagos.
- Que el Voluntariado Cívico Electoral del Tribunal Supremo Electoral es coordinado únicamente por el departamento de Promoción Cívica del Instituto Electoral, dependencia que emite los lineamientos para su funcionamiento, y coordina con Delegaciones y Subdelegaciones del Registro de Ciudadanos y con las Juntas Electorales Departamentales y Municipales.

Para más información sobre el Voluntariado Cívico Electoral visite: consulta2018.tse.org.gt/voluntariado o comunicarse al teléfono 2378-3900 extensión 15111.

Guatemala, 20 de marzo de 2018.



El Tribunal Supremo Electoral

Extiende la más cordial invitación a participar en la reunión para el sorteo de espacios para medios de comunicación en el Centro Nacional de Información de la Consulta Popular 2018, el Martes 20 de marzo en el parque de la industria de conformidad con los siguientes horarios:

Televisión y Digitales 10:00 AM

Radio: 11:00AM

Escritos: 12:00PM

Confirmar participación indicando el medio y el nombre de él o los representantes que asistirán a comunicaciontse@gmail.com

(Nota: se entiende por medios digitales aquellos cuya difusión es exclusivamente de forma digital)

EL TRIBUNAL SUPREMO ELECTORAL

HACE SABER:

Para que la ciudadanía conozca fácilmente en dónde le corresponde votar el 15 de abril en la Consulta Popular sobre el diferendo territorial, insular y marítimo con Belice ha habilitado 5 medios de consulta de la forma siguiente:

1. EN LÍNEA: a través de la página web consulta2018.tse.org.gt

2. CENTROS COMERCIALES de la ciudad capital en los puestos de información ubicados en:

Gran Centro Comercial zona 4	Peri Roosevelt
Tikal Futura	Los Próceres
Novicentro zona 11	Gran Portal Petapa
Real del Parque zona 1	Plaza San Nicolás
Pradera	Capitol
Pacific Center	Montúfar
Mega 6	Sankris Mall

3. APLICACIÓN MÓVIL: Descarga la aplicación **Consulta Popular GT 2018** en dispositivos Android en Google Play.

4. POR TELÉFONO: Al **PBX 2277-5555** de 7:00AM a 10:00PM

5. En el TSE: En la central, puestos de empadronamiento ubicados en RENAP, delegaciones departamentales y sub-delegaciones municipales del Tribunal Supremo Electoral (Puede consultar ubicaciones en tse.org.gt).

Se extiende una invitación a la ciudadanía a participar emitiendo su voto.

Recuerde que para votar debe presentar su Documento Personal de Identificación (DPI).

Guatemala 12 de abril de 2018



EL TRIBUNAL SUPREMO ELECTORAL

Invita a la ciudadanía guatemalteca a votar éste domingo 15 de abril en la Consulta Popular sobre el diferendo territorial, insular y marítimo con Belice.

INFORMA:

1. Consulte en dónde le corresponde votar:

- a. En la página web **consulta2018.tse.org.gt**
- b. **Puestos de información ubicados en:**
 - Sankris Mall
 - Próceres
 - Pradera
 - Mega 6
 - Real del Parque
 - Plaza San Nicolás
 - Peri Roosevelt
 - Montúfar
 - Tikal Futura
 - Centro Comercial zona 4
 - Pacific Center
 - Novicentro zona 11
 - Gran Portal Petapa
 - Capitol
- c. Descargue la **aplicación** para Android (Google Play) **Consulta Popular GT 2018**
- d. Vía telefónica al **PBX 2277-5555** de 7:00AM a 10:00PM.
- e. Sede central, delegaciones y sub-delegaciones del **Tribunal Supremo Electoral** y puestos de empadronamiento en RENAP.

2. Los centros de votación estarán abiertos de 7:00AM a 6:00PM, recuerde que para votar debe presentar su DPI (Documento Personal de Identificación).

3. PROHIBICIONES

- a. Realizar propaganda de la Consulta Popular o de cualquier clase el día del evento y durante las treinta y seis horas anteriores a la misma. Las encuestas y estudios de opinión no podrán ser publicados durante los quince días previos a la Consulta Popular.
- b. El expendio o distribución de licores, bebidas alcohólicas y fermentadas o su consumo en lugares públicos, desde las doce horas del día anterior a la Consulta Popular y hasta las seis horas del día siguiente de ésta. (Desde las 12:00 PM del sábado 14 hasta las 6:00 AM del lunes 16 de abril)
- c. Los miembros del ejército y de los cuerpos de seguridad del Estado o sus instituciones, tienen prohibido participar en actos de carácter político o de divulgación cívica.
- d. Las demás prohibidas por la ley.

Guatemala 13 de abril de 2018



Tribunal Supremo Electoral
Guatemala, C. A.

EL TRIBUNAL SUPREMO ELECTORAL EXPRESA SU AGRADECIMIENTO A:

La ciudadanía, Juntas Electorales Departamentales, Municipales y Receptoras de Votos; medios de comunicación, propietarios y administradores de centros comerciales, instituciones del Estado

POR SU PARTICIPACIÓN CÍVICA, APORTE A LA CONSTRUCCIÓN DEMOCRÁTICA DE GUATEMALA Y COLABORACIÓN IRRESTRICTA.

La participación relevante y el apoyo prestado, fueron factores que no solamente tuvieron un efecto innegable y sustantivo en el desarrollo del proceso de la Consulta Popular, sino que se constituye en un ejemplo inspirador para los jóvenes y aporta sustantivamente a la construcción democrática del país.

Esperamos contar nuevamente con su apoyo y participación en las Elecciones Generales a desarrollarse en el año 2019.

Guatemala 7 de mayo de 2018

ANUNCIO



Autoridades

del Tribunal Supremo Electoral



Autoridades del Tribunal Supremo Electoral

Magistrados Titulares Consulta Popular 2018

Magistrada Presidenta	M.Sc. María Eugenia Mijangos Martínez
Magistrado Vocal I	Licenciado Julio René Solórzano Barrios
Magistrado Vocal II	Licenciado Mario Ismael Aguilar Elizardi
Magistrado Vocal III	Doctor Rudy Marlon Pineda Ramírez
Magistrado Vocal IV	Doctor Jorge Mario Valenzuela Díaz

Magistrados Suplentes Consulta Popular 2018

Magistrado Suplente	Doctor José Aquiles Linares Morales
Magistrado Suplente	M.Sc. Óscar Emilio Sequén Jocop
Magistrado Suplente	Doctor Augusto Eleazar López Rodríguez
Magistrado Suplente	Licenciado Estuardo Gamalero Cordero
Magistrada Suplente	M.Sc. Ana Elly López Oliva

Secretaría General

Encargada del Despacho de Secretaría General	Licenciada Elisa Virginia Guzmán Paz
--	--------------------------------------

Funcionarios

Inspector General	Doctor Oscar Sagastume Álvarez
Auditor	Licenciado Francisco Virgilio Alonzo López
Director General del Registro de Ciudadanos	Licenciado Leopoldo Armando Guerra Juárez
Subinspector	Licenciado Ernesto Alfredo Mirón Girón
Subauditora	Licenciada Bárbara Julissa Cade
Secretario del Registro de Ciudadanos	Licenciado Omar Alexander Gereda Franco

Directores y Subdirectores

Director de Finanzas	Doctor Rafael Armando Arroyo García
Directora Electoral	Licenciada Gloria Azucena López Pérez
Dirección de Planificación	Ingeniera Lucía Emilia Rivas Alvarado
Director del Instituto de Formación y Capacitación Cívico-Política y Electoral	M.Sc. Eddie Alejandro Fernández Ovalle
Directora de Recursos Humanos	Licenciada Carmen Leticia Morales Reyes
Subdirector de Recursos Humanos	Licenciado Carlos Alfonso Samayoa Gracias
Director de Informática	Licenciado Gustavo Adolfo Castillo González
Subdirector de Informática	Ingeniero Beny Obdulio Román Chanquin

Jefes

Jefe del Departamento de Organizaciones Políticas	Licenciado Jorge Mario Grajeda Álvarez
Jefa del Departamento de Cartografía Electoral	Licenciada Paola Michelle Rodríguez García
Jefa del Departamento de Cooperación	Licenciada Jannina Padilla Fuentes
Jefa del Departamento de Comunicación	Licenciada Rosa María Bolaños Cojulún
Subjefe del Departamento de Comunicación	Licenciado Julio Cesar Anzueto De León
Jefa del Departamento de Protocolo	Licenciada América Damilia García Barillas
Jefa de la Sección de Compras y Contrataciones	Licenciada Elsy Gladys Pineda Reyes
Jefe del Departamento Administrativo	Licenciado Samuel Antonio Vargas Hernández
Jefe de la Sección de Servicios Generales	Sidney Clifford Cobaquil Reynoso
Jefe del Departamento de Contabilidad	Licenciado Eduardo Galindo Castillo y Castillo
Jefe del Departamento de Tesorería	Oscar René Palacios Gómez
Jefe del Departamento de Presupuesto	Licenciado Víctor Guillermo Hernández Cuevas
Jefe del Departamento de Auditoría Electoral	Licenciado Carlos Alejandro Estrada García
Jefe del Departamento de Auditoría Administrativa Financiera	Licenciado Manuel de Jesús Morales Galdámez

Jefes	
Jefa del Departamento de Bienestar Laboral	Licenciada Mayra Aida Martínez Escobar
Jefe de la Unidad Coordinadora de Delegaciones y Subdelegaciones	Licenciado Cristian Alberto Uclés Samayoa
Jefa de la Unidad de Proveeduría	Licenciada Gabriela Verónica Monteros Fernández
Jefa de la Unidad de Archivo General	Licenciada Marlene Lisetteh Ispache Marroquin
Jefe del Departamento de Inscripción de Ciudadanos y Elaboración de Padrones -DICEP-	Licenciado Leonel Escobar Muñoz
Subjefe del Departamento de Inscripción de Ciudadanos y Elaboración de Padrones -DICEP-	Mario Guillermo Batz Coronado
Jefa del Departamento de Capacitación Electoral y Educación Cívica	Licenciada Luisa Georgina España Barrios
Jefe del Departamento de Capacitación Interna	Ingeniero Edgar Fernando Osorio Villagrán
Jefa del Departamento de Promoción Política de la Mujer	Licenciada Ruth Teresa Jácome Pinto de Alfaro
Jefa del Departamento de Inclusión Social	Licenciada Johana Stefany Sandoval Reyes
Jefa del Departamento de Promoción Cívica	Licenciada Nilsa Elizabeth Folgar Zúñiga
Jefa del Departamento de Capacitación Virtual	Licenciada Ana Belber Contreras Montoya de Franco
Jefa del Departamento de Investigación	Licenciada Andrea Susana Morales Lémus
Jefe de Unidad Especializada de Control y Fiscalización de las Finanzas de los Partidos Políticos	Licenciado Gerson Giovanni Steve Rodríguez Lemus
Encargada del Despacho de la Unidad Especializada sobre Medios de Comunicación y Estudios de Opinión	Licenciada Rosa María Bolaños Cojulún
Coordinación de Asuntos Jurídicos	Licenciado Roger Antonio Barrios Rabanales





Este es un documento oficial del Tribunal Supremo Electoral de Guatemala. Los datos consignados en esta memoria han sido revisados y verificados por la Auditoría Electoral de esta Institución.